Empresa Pública Municipal
Registro de la Propiedad de
Manta-EP

2055419

2055406

1

12-9-18
08h00

Calle 24 y Avenida Flavio Reyes, Esquina
Telf.052624758
www.registropmanta.gob.ec

Ficha Registral-Bien Inmueble
17533

Dr. George B. Moreira Mendoza
EMPRESA PÚBLICA MUNICIPAL REGISTRO DE LA PROPIEDAD DE MANTA-E.P.
MANABÍ - ECUADOR

Conforme a la Orden de Trabajo:RPM-18018944, certifico hasta el día de hoy 13/08/2018 15:07:26, la Ficha Registral Número 17533.

INFORMACION REGISTRAL

Código Catastral/Identif. Predial: XXXXXXXXXXXXXXX XXXXX Tipo de Predio: LOTE DE TERRENO
Fecha de Apertura: martes, 06 de octubre de 2009 Parroquia : TARQUI
Superficie del Bien:
Información Municipal:
Dirección del Bien: Parroquia Tarqui de esta Cabecera Cantonal

Sub-División

LINDEROS REGISTRALES:

Un solar de terreno dentro del cual ha construido una casa de habitación ubicada en la Parroquia Tarqui de esta Cabecera Cantonal, comprendido dentro de los siguientes medidas y linderos un solar que mide 10 metros de frente por treinta y dos metros de fondo circunscrito dentro de estos linderos: POR EL FRENTE: Calle pública. POR ATRÁS PROPIEDAD: De don Carlos López. POR UN COSTADO: Propiedad de Carlos Alfredo Moreira y POR EL COSTADO: Propiedad del Señor Alfredo Camargo Varela.
-SOLVENCIA: EL PREDIO DESCRITO A LA PRESENTE FECHA SE ENCUENTRA LIBRE DE GRAVAMEN.

RESUMEN DE MOVIMIENTOS REGISTRALES:

Libro	Acto	Número y fecha de Inscripción		Folio Inicial	Folio Final
COMPRA VENTA	COMPRAVENTA	83	17/jun/1955	46	47
COMPRA VENTA	PROTOCOLIZACIÓN DE SENTENCIA	2708	05/nov/2007	36.655	36.659

MOVIMIENTOS REGISTRALES:

Registro de : COMPRA VENTA

[1 / 2] COMPRA VENTA

Inscrito el : viernes, 17 de junio de 1955 **Número de Inscripción:** 83 Tomo:1
Nombre del Cantón: MANTA **Número de Repertorio:** 320 Folio Inicial:46
Oficina donde se guarda el original: NOTARIA SEGUNDA DE MANTA Folio Final:47
Cantón Notaría: MANTA
Escritura/Juicio/Resolución:
Fecha de Otorgamiento/Providencia: sábado, 30 de abril de 1955
Fecha Resolución:
a.- Observaciones:

Un solar ubicado en la Parroquia Urbana Tarqui de esta cabecera cantonal.

b.- Apellidos, Nombres y Domicilio de las Partes:

Calidad	Cédula/RUC	Nombres y/o Razón Social	Estado Civil	Ciudad	Dirección Domicilio
COMPRADOR	800000000031775	MOREIRA MOREIRA LORENZO GUSTAVO	CASADO(A)	MANTA	
VENDEDOR	800000000007455	CAMARGO VARELA ALFREDO	CASADO(A)	MANTA	
VENDEDOR	800000000007456	HIDALGO CARMEN	CASADO(A)	MANTA	

Registro de : COMPRA VENTA

[2 / 2] COMPRA VENTA

Inscrito el : lunes, 05 de noviembre de 2007 **Número de Inscripción:** 2708 Tomo:1

Empresa Pública Municipal
Registro de la Propiedad de
Manta-EP
Fecha: 13 AGO 2018
HORA:

$ 2055419
$ 45.642,79
Sept 13/18

Nombre del Cantón: MANTA **Número de Repertorio:** 5458 **Folio Inicial:**36.655

Oficina donde se guarda el original: NOTARIA CUARTA DE MANTA **Folio Final:**36.659

Cantón Notaría: MANTA

Escritura/Juicio/Resolución: Juzgado Sexto de lo Civil de Manabi

Fecha de Otorgamiento/Providencia: martes, 05 de junio de 2007

Fecha Resolución: lunes, 15 de enero de 2007

a.- Observaciones:

Un solar de terreno dentro del cual ha construido una casa de habitación ubicada en la Parroquia Tarqui de esta cabecera cantonal.

b.- Apellidos, Nombres y Domicilio de las Partes:

Calidad	Cédula/RUC	Nombres y/o Razón Social	Estado Civil	Ciudad	Dirección Domicilio
ADJUDICATARIO	8000000000028495	ZAMBRANO ZAMBRANO EULOGIO AMADO	NO DEFINIDO	MANTA	
AUTORIDAD COMPETENTE	8000000000000166	JUZGADO SEXTO DE LO CIVIL DE MANABI	NO DEFINIDO	MANTA	
DEMANDADO	8000000000031775	MOREIRA MOREIRA LORENZO GUSTAVO	NO DEFINIDO	MANTA	

c.- Esta inscripción se refiere a la(s) que consta(n) en:

Libro	Número Inscripción	Fecha Inscripción	Folio Inicial	Folio Final
COMPRA VENTA	83	17/jun/1955	46	47

TOTAL DE MOVIMIENTOS CERTIFICADOS:

Libro	Número de Inscripciones
COMPRA VENTA	2
<<Total Inscripciones>>	2

Los movimientos Registrales que constan en esta Ficha son los únicos que se refieren al predio que se certifica.

Cualquier enmendadura, alteración o modificación al texto de este certificado lo invalida.

Emitido a las : 15:07:26 del lunes, 13 de agosto de 2018

A peticion de: ALAVA PARRALES JOSE ALFREDO

Elaborado por :KLEIRE SALTOS
1313163699.

Validez del Certificado 30 días, Excepto que se diera un traspaso de dominio o se emitiera un gravamen.

DR. GEORGE MOREIRA MENDOZA
Firma del Registrador

El interesado debe comunicar cualquier error en este Documento al Registrador de la Propiedad.

Empresa Pública Municipal Registro de la Propiedad de
HORA:
Fecha: 13 AGO 2018

ILUSTRE MUNICIPIO DE MANTA

DIRECCION DE PLANIFICACION Y OREDENAMIENTO TERRITORIAL

AREA CONTROL URBANO

No 0399-08765

APROBACION DE SUBDIVISION

(Para efectos de celebración de escrituras, este documento solo tendrá validez si está acompañado de la autorización para escrituras emitida por esta Dirección).

Esta Dirección aprueba la subdivisión de terreno propiedad del Sr. Eulogio Amado Zambrano Zambrano, ubicado actualmente en el barrio Cristo Rey, calle 117 entre Avenidas 113 y 114 de la Parroquia Tarqui del Cantón Manta, con clave catastral # 2055406000, el mismo conforme la documentación respectiva determina el siguiente estudio de áreas:

MEDIDAS Y LINDEROS ESCRITURA (Compraventa mediante Protocolización de Sentencia. autorizada en la Notaria Cuarta de Manta el 05 de Junio de 2007 e inscrita en la Registraduria de la Propiedad de Manta el 05 de Noviembre de 2007. Con las siguientes medidas y linderos:

Solar que mide 10,00m. de frente por 32,00m. de fondo.

Por el frente: *Calle pública.*
Por atrás: *Propiedad del Sr. Carlos López.*
Por un costado: *Propiedad del Sr. Carlos Alfredo Moreira.*
Por el otro costado: *Propiedad del Sr. Alfredo Camargo Varela.*
Area Total: *320,00m2.*

AREA VENDIDA ANTERIORMENTE E INSCRITA EN LA REGISTRADURIA DE LA PROPIEDAD DEL CANTON MANTA: ***NINGUNA.***

AREA DEJADA PARA CALLEJON PRIVADO: ***78,56m2.***

AREA A DESMEMBRAR A FAVOR DE CINTHIA ANABEL ZAMBRANO MOREIRA. JOSSELYNE ALEXANDRA ZAMBRANO MOREIRA Y BRAYAN JOSUE ZAMBRANO MOREIRA: ***80,87m2.***

Frente: *5,00m. Calle pública. Actual Calle 117.*
Atrás: *2,80m. Callejón privado con salida a la calle 117.*
Costado Derecho: *11,75m. + ángulo hacia la izquierda con 2,20m. + ángulo hacia atrás con 7,90m. Callejón privado.*
Costado izquierdo: *19,65m. Propiedad de Carlos Alfredo Moreira.*
Área total: *80,87m2.*

AREA A DESMEMBRAR A FAVOR DE MERLY JULIANA MOREIRA PIN: ***82,57m2.***

Frente: *3,00m. Calle pública, Actual Calle 117.*
Atrás: *5,10m. Callejón privado con salida a la calle 117.*
Costado Derecho: *22,12m. Propiedad de Alfredo Camargo Varela.*
Costado izquierdo: *14,40m. + ángulo hacia la izquierda con 2,10m. + ángulo hacia atrás con 7,72m. Callejón privado con salida a la calle 117.*
Área total: *82,57m2.*

AREA A DESMEMBRAR A FAVOR DE FERNANDA JACQUELINE QUIROZ MOREIRA: ***78,00m2.***

Frente: *10,00m. Callejón privado con salida a la calle 117.*
Atrás: *10,00m. Propiedad de Carlos López.*
Costado Derecho: *7,80m. Propiedad de Alfredo Camargo Varela.*
Costado izquierdo: *7,80m. Propiedad de Carlos Alfredo Moreira.*
Área total: *78,00m2.*

AREA SOBRANTE: ***NINGUNA.***

NOTA: *El presente documento se emite de acuerdo a la documentación requerida para el trámite y a inspección en el lugar que indica de buena fe el solicitante; por lo cual salvamos error u omisión, eximiendo de responsabilidad al certificante, si se comprobare que se han presentado datos falsos o representaciones gráficas erróneas en las solicitudes correspondientes.*

Manta, Agosto 30 del 2018

Arq. Juvenal Zambrano Orejuela
DIRECTOR DE PLANEAMIENTO Y ORDENAMIENTO TERRITORIAL.
Ricardo del valle

GOBIERNO AUTÓNOMO DESCENTRALIZADO MUNICIPAL
DEL CANTÓN MANTA

DIRECCIÓN DE PLANEAMIENTO URBANO

ESPECIE VALORADA
USD 1,25

Nº 0066561

AUTORIZACION

No. 0399-08765-A

La Dirección de Planificación y Ordenamiento Territorial, autoriza a los ***Hermanos CINTHIA ANABEL, JOSSELYNE Y BRAYAN JOSUE ZAMBRANO MOREIRA,*** *para que celebre escritura sobre una parte del terreno de propiedad del Sr. Eulogio Amado Zambrano Zambrano, ubicado actualmente en el barrio Cristo Rey, Calle 117 entre Avenidas 113 y 114 de la Parroquia Tarqui del Cantón Manta, con las siguientes medidas y linderos:*

Frente: *5,00m. Calle pública, Actual Calle 117.*
Atrás: *2,80m. Callejón privado con salida a la calle 117.*
Costado Derecho: *11,75m. + ángulo hacia la izquierda con 2,20m. + ángulo hacia atrás con 7,90m. Callejón privado.*
Costado izquierdo: *19,65m. Propiedad de Carlos Alfredo Moreira.*
Área total: *80,87m2.*

El presente documento se emite de acuerdo a la documentación requerida para el trámite y a inspección en el lugar que indica de buena fe el solicitante; por lo cual salvamos error u omisión, eximiendo de responsabilidad al certificante, si se comprobare que se han presentado datos falsos o representaciones gráficas erróneas, en las solicitudes correspondientes.

Manta, Agosto 30 del 2018

GOBIERNO AUTÓNOMO DESCENTRALIZADO MUNICIPAL DEL CANTÓN MANTA
DIRECCIÓN DE PLANIFICACIÓN Y ORDENAMIENTO TERRITORIAL

Arq. Juvenal Zambrano Orejuela.
DIRECTOR DE PLANIFICACION Y ORDENAMIENTO TERRITORIAL.
Ricardo del valle

Gobierno Autónomo Descentralizado
Municipal del Cantón Manta
R.U.C.: 1360000980001
Dirección: Av. 4ta y Calle 9 - Teléf.: 2611 - 479 / 2611 - 477

TÍTULO DE CRÉDITO No. 0717146

26/01/2018 12:25:24

CÓDIGO CATASTRAL	Area	AVALUO COMERCIAL
2-05-54-06-000	348,40	$ 51.764,90

NOMBRE O RAZÓN SOCIAL	C.C. / R.U.C.
ZAMBRANO ZAMBRANO EULOGIO AMADO	1303579880

26/01/2018 12:25:20 SOLÓRZANO MENDOZA MAYRA STHEFANIE

SALDO SUJETO A VARIACIÓN POR REGULACIONES DE LEY

CANCELADO
TESORERIA
GOBIERNO AUTONOMO DESCENTRALIZADO
MUNICIPAL DEL CANTON MANTA

DIRECCIÓN	AÑO	CONTROL	TITULO Nº
P. TARQUI CALLE 117 # 102	2018	335445	717146

IMPUESTOS, TASAS Y CONTRIBUCIONES ESP. DE MEJORAS

CONCEPTO	VALOR PARCIAL	REBAJAS(-) RECARGOS(+)	VALOR A PAGAR
Costa Judicial			
IMPUESTO PREDIAL	$ 18,12	($ 1,63)	$ 16,49
Interes por Mora			
MEJORAS 2011	$ 51,45	($ 20,58)	$ 30,87
MEJORAS 2012	$ 4,38	($ 1,75)	$ 2,63
MEJORAS 2013	$ 7,48	($ 2,99)	$ 4,49
MEJORAS 2014	$ 7,90	($ 3,16)	$ 4,74
MEJORAS 2015	$ 0,05	($ 0,02)	$ 0,03
MEJORAS 2016	$ 1,29	($ 0,52)	$ 0,77
MEJORAS 2017	$ 10,45	($ 4,18)	$ 6,27
MEJORAS HASTA 2010	$ 51,27	($ 20,51)	$ 30,76
TASA DE SEGURIDAD	$ 12,94		$ 12,94
TOTAL A PAGAR			$ 109,99
VALOR PAGADO			$ 109,99
SALDO			$ 0,00

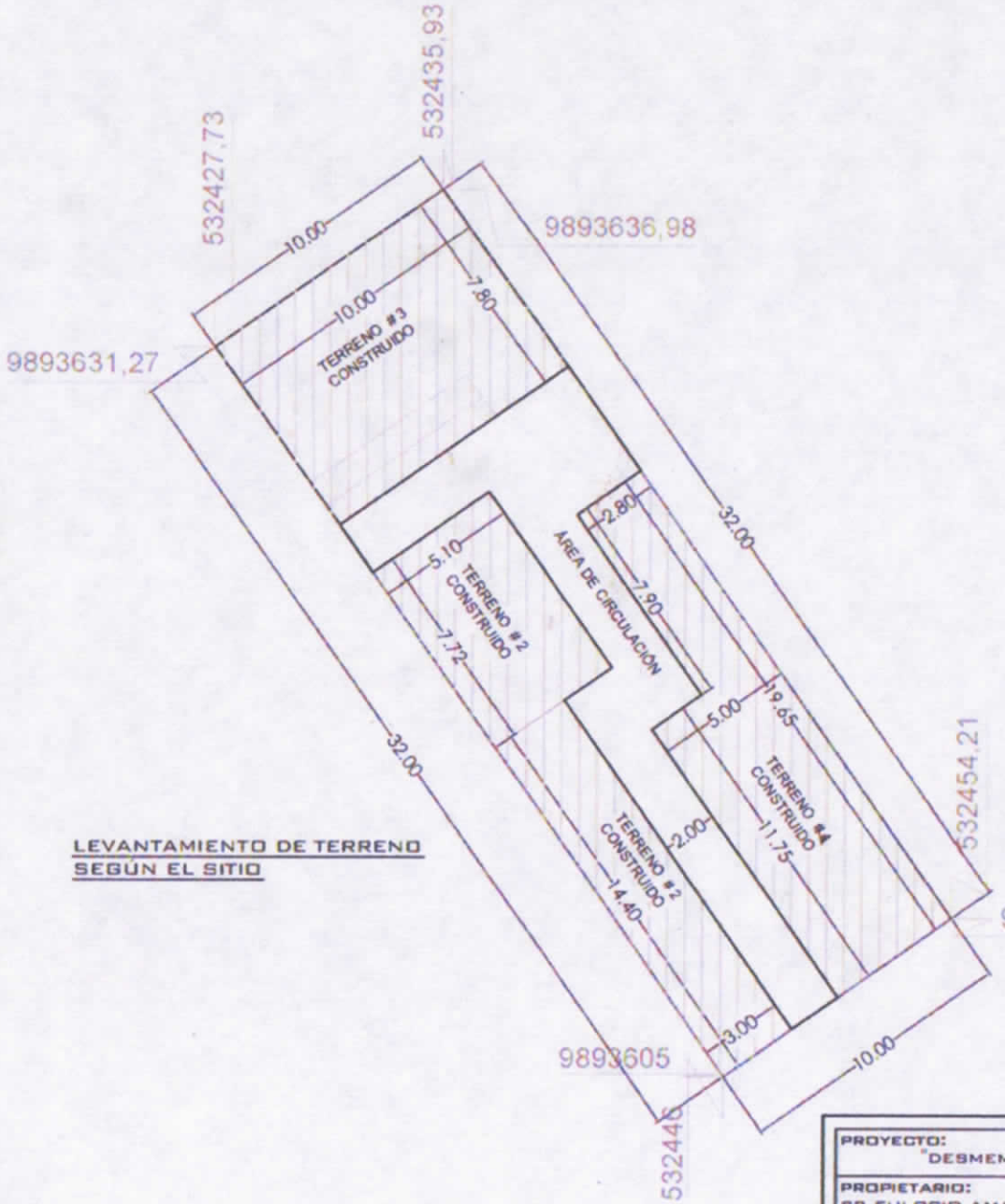

LEVANTAMIENTO DE TERRENO
SEGÚN EL SITIO

UBICACION: CERCA DE BODEGA Y OFICINAS DE FERRETERÍA METAL&HIERRO S.A.
BARRIO: LA PAZ
LOTE: PROPIEDAD DE SR. EULOGIO AMADO ZAMBRANO ZAMBRANO
DIRECCIÓN: ENTRE CALLE 117 ENTRE AVENIDA 113 Y 114
PARROQUIA: TARQUI
CANTÓN: MANTA

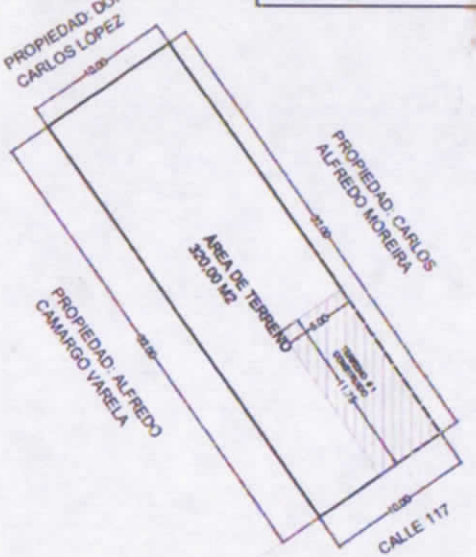

LEVANTAMIENTO DE TERRENO
SEGÚN ESCRITURA

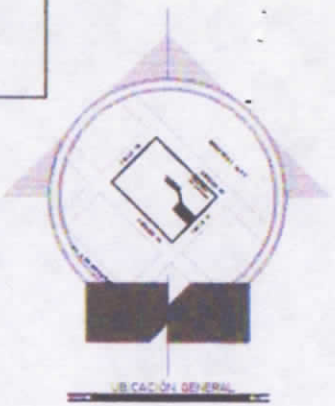

ÁREAS DEL TERRENO

NOMBRE	ÁREA
TERRENO PRINCIPAL	320.00 m2
LOTE 1	80.87m2
LOTE 2	82.57 m2
LOTE 3	78.01 m2
AMBIENTACIÓN ACERA	78.55 m2
TOTAL DE LOTES Y AMBIENTACIÓN	320.00 m2

PROYECTO: "DESMEMBRACIÓN DE TERRENO"		FECHA: 2017/12/19	APROBACIÓN:
PROPIETARIO: SR.EULOGIO AMADO ZAMBRANO ZAMBRANO	RESP. TÉCNICA: ARQ. FERNANDO MOREIRA CARVACHE	ESCALA: 1:75	
CONTENIDO: LEVANTAMIENTO PLANIMETRÍCO PARA DESMEMBRACIÓN DE TERRENO A FAVOR DE RESIDENTES	REGISTRO PROFESIONAL: 1016-12-1149212	FORMATO: A4	
		LAMINA: 1/1	

MUNICIPIO DE MANTA
CATASTRO URBANO

FICHA CATASTRAL PARA INMUEBLES QUE NO ESTAN BAJO EL REGIMEN DE PROPIEDAD HORIZONTAL

Teléfono: ____________
E-mail: ____________

IDENTIFICACION Y DATOS DE LOCALIZACION

ESTA BAJO REGIMEN DE PROPIEDAD HORIZONTAL ○ NO ○ SI

CLAVE CATASTRAL (2) ZONA (3) SECTOR (4) MANZANA (5) LOTE (6) PROP. HORIZONTAL: 2055419000

REFERENCIA AL SISTEMA CARTOGRAFICO

HOJA N ______

DATOS GENERALES
(7) ☐ ZONA SEGUN CALIDAD DE SUELO
(8) ☐ ZONA HOMOGENEA
(9) ☐ ZONA SEGUN VALOR

DIRECCION:
barrio: CRISTO REY
calle: 117 entre ambos 113 y 114
Mz ______ lote ______

(10) ☐☐☐☐☐☐☐☐☐☐☐☐☐☐☐☐☐☐☐☐☐☐☐☐☐☐☐☐
CODIFICAR LA DIRECCION (PRIMERO LA CALLE LUEGO EL NUMERO)

DATOS DEL LOTE

FRENTES (11) ☐ NUMERO DE CALLES A LAS CUALES EL LOTE TIENE FRENTE

(9) ACCESO AL LOTE
MARCAR SOLO EL DE MAYOR JERARQUIA
1 ☐ LOTE INTERIOR
2 ☐ POR PASAJE PEATONAL
3 ☐ POR PASAJE VEHICULAR
4 ☐ POR CALLE
5 ☐ POR AVENIDA
6 ☐ POR EL MALECON
7 ☐ POR LA PLAYA

(19) DESNIVEL CON RELACION A LA RASANTE DE LA VIA DE ACCESO
SOBRE LA RASANTE + ☐
BAJO LA RASANTE – ☐
☐☐ METROS

CERRAMIENTO
☐ HORMIGON ARMADO
☐ MADERA
☐ CAÑA
☐ OTRO

CARACTERISTICAS DE LA VIA PRINCIPAL

(13) MATERIAL DE LA CALZADA
1 ☐ TIERRA
2 ☐ LASTRE
3 ☐ PIEDRA DE RIO
4 ☐ ADOQUIN
5 ☐ ASFALTO O CEMENTO

(14) ACERA
1 ☐ NO TIENE
2 ☐ ENCEMENTADO O PIEDRA DE RIO
3 ☐ DE ADOQUIN O BALDOSA

REDES PUBLICAS EN LA VIA

(15) AGUA POTABLE
1 ☐ NO EXISTE
2 ☐ SI EXISTE

(16) ALCANTARILLADO
1 ☐ NO EXISTE
2 ☐ SI EXISTE

(17) ENERGIA ELECTRICA
1 ☐ NO EXISTE
2 ☐ SI EXISTE RED AEREA
3 ☐ SI EXISTE RED SUBTERRANEA

(18) ALUMBRADO PUBLICO
1 ☐ NO EXISTE
2 ☐ INCANDESCENTE
3 ☐ DE SODIO O MERCURIO

SERVICIOS DEL LOTE

(20) AGUA POTABLE
1 ☐ NO EXISTE
2 ☐ SI EXISTE

(21) DESAGUES
1 ☐ NO EXISTE
2 ☐ SI EXISTE

(22) ELECTRICIDAD
1 ☐ NO EXISTE
2 ☐ SI EXISTE

CARACTERISTICAS FORMALES DEL LOTE

(23) AREA (SIN DECIMALES): 80,87
(24) PERIMETRO: 49,30
(25) LONGITUD DEL FRENTE: 5,00
(26) ☐

AVALUO DEL LOTE (sin centavos) ☐☐☐☐☐☐☐☐

CROQUIS

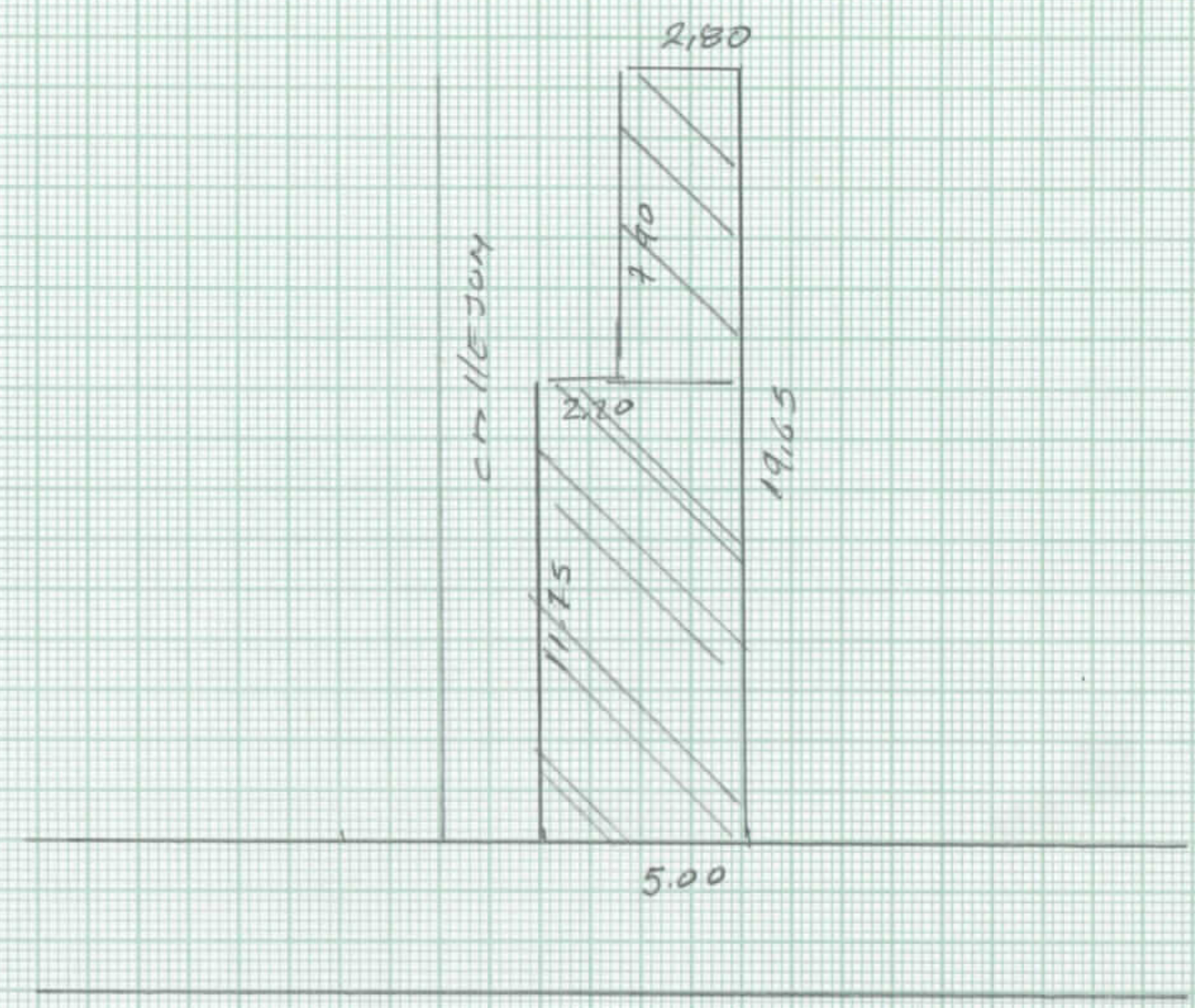

FORMA DE OCUPACION DEL LOTE

(27) SIN EDIFICACION 1 ☐
CON EDIFICACION 2 ☑

USO DEL AREA SIN EDIFICACION
SIN USO 1 ☐
(28) CONSTRUCCION 2 ☑
OTRO USO 3 ☐

(29) OTRO USO
NOMBRE ______ CODIGO ☐☐☐☐

(30) NUMERO DE BLOQUES TERMINADOS: 01
(31) NUMERO DE BLOQUES EN CONSTRUCCION: ☐☐
(32) TOTAL DE BLOQUES: 01

OBSERVACIONES:
SE Desm. codigo 2055406 segun act sub PUM # 399-8765 de Fecha 30/08/18

Impreso en Gráficas "Color Print" Telefax: 2626096 - Manta

MODO DE PROPIEDAD	
1 ☐	UN SOLO PROPIETARIO
2 ☐	HERENCIA INDIVISA
3 ☐	VARIOS PROPIETARIOS

TENENCIA DE LA PROPIEDAD	
1 ☐	OCUPA SOLO EL PROPIETARIO
2 ☐	EN ARRIENDO PARCIAL
3 ☐	EN ARRIENDO TOTAL
4 ☐	OTROS (ESPECIFIQUE)

DATOS DEL PROPIETARIO

PERSONERIA	APELLIDOS	NOMBRES	CEDULA DE IDENTIDAD O R.U.C.	TITULO DE PROPIEDAD NOTARIA	FECHA
	Zambrano Zambrano	Eulogio			
CODIGO ☐					

DATOS DE LA CONSTRUCCION (SOLO BLOQUES TERMINADOS)

MATERIALES (MARQUE UNA SOLA RESPUESTA PARA CADA RUBRO DE OBRA)

Nº DEL BLOQUE	Nº DEL PISO	AREA DEL PISO	ESTRUCTURA: caña	madera	ladrillo o piedra	hormigón armado	metal	PAREDES: no tiene	caña	madera o lata	fibra	ladrillo o común	ladrillo industrial o bloque	tabiques modulares (vidrio, madera, etc)	ENTRE PISO INFERIOR O CONTRAPISO: tierra	madera	ladrillo	piedra	hormigón	PISO: tierra	cemento	madera	vidrio o granito fundido	baldosa	cerámica	parquet o mayolica	porcelanato	mármol o marmetone	ENTREPISO SUPERIOR TECHO O CUBIERTA: caña	cade (paja)	madera	zinc	ruberoid	asbesto cemento	hormigón armado	teja	TUMBADOS: no tiene	si tiene
(39) 1	(40) 1	(41) 5875	1	2	3	4	5	1	2	3	4	5	6	7	1	2	3	4	5	1	2	3	4	5	6	7	8	9	1	2	3	4	5	6	7	8	1	2
(54) 1	(55) 2	(56) 58,75	1	2	3	4	5	1	2	3	4	5	6	7	1	2	3	4	5	1	2	3	4	5	6	7	8	9	1	2	3	4	5	6	7	8	1	2
(69) 2	(70) 1	(71) 21.	1	2	3	4	5	1	2	3	4	5	6	7	1	2	3	4	5	1	2	3	4	5	6	7	8	9	1	2	3	4	5	6	7	8	1	2
(84)	(85)	(86)	1	2	3	4	5	1	2	3	4	5	6	7	1	2	3	4	5	1	2	3	4	5	6	7	8	9	1	2	3	4	5	6	7	8	1	2
(99)	(100)	(101)	1	2	3	4	5	1	2	3	4	5	6	7	1	2	3	4	5	1	2	3	4	5	6	7	8	9	1	2	3	4	5	6	7	8	1	2
(114)	(115)	(116)	1	2	3	4	5	1	2	3	4	5	6	7	1	2	3	4	5	1	2	3	4	5	6	7	8	9	1	2	3	4	5	6	7	8	1	2
(129)	(130)	(131)	1	2	3	4	5	1	2	3	4	5	6	7	1	2	3	4	5	1	2	3	4	5	6	7	8	9	1	2	3	4	5	6	7	8	1	2
(144)	(145)	(146)	1	2	3	4	5	1	2	3	4	5	6	7	1	2	3	4	5	1	2	3	4	5	6	7	8	9	1	2	3	4	5	6	7	8	1	2
(159)	(160)	(161)	1	2	3	4	5	1	2	3	4	5	6	7	1	2	3	4	5	1	2	3	4	5	6	7	8	9	1	2	3	4	5	6	7	8	1	2
(174)	(175)	(176)	1	2	3	4	5	1	2	3	4	5	6	7	1	2	3	4	5	1	2	3	4	5	6	7	8	9	1	2	3	4	5	6	7	8	1	2
(189)	(190)	(191)	1	2	3	4	5	1	2	3	4	5	6	7	1	2	3	4	5	1	2	3	4	5	6	7	8	9	1	2	3	4	5	6	7	8	1	2
(204)	(205)	(206)	1	2	3	4	5	1	2	3	4	5	6	7	1	2	3	4	5	1	2	3	4	5	6	7	8	9	1	2	3	4	5	6	7	8	1	2
(219)	(220)	(221)	1	2	3	4	5	1	2	3	4	5	6	7	1	2	3	4	5	1	2	3	4	5	6	7	8	9	1	2	3	4	5	6	7	8	1	2
(234)	(235)	(236)	1	2	3	4	5	1	2	3	4	5	6	7	1	2	3	4	5	1	2	3	4	5	6	7	8	9	1	2	3	4	5	6	7	8	1	2
(249)	(250)	(251)	1	2	3	4	5	1	2	3	4	5	6	7	1	2	3	4	5	1	2	3	4	5	6	7	8	9	1	2	3	4	5	6	7	8	1	2
(264)	(265)	(266)	1	2	3	4	5	1	2	3	4	5	6	7	1	2	3	4	5	1	2	3	4	5	6	7	8	9	1	2	3	4	5	6	7	8	1	2

INDICADORES GENERALES

Nº DEL BLOQUE	Nº DEL PISO	AREA DEL PISO	VENTANAS: no tiene	caña	tablero o lata	madera y vidrio	bloque ornamental	madera tipo chazas o hierro	aluminio	madera fina	aluminio de color	AGUA: no tiene	sobrepuestas	empotradas	ELECTRICIDAD: no tiene	sobrepuestas	empotradas	EQUIPO ESPECIAL: no tiene	piscina	cuarto de máquinas	ESTADO DE CONSERVACION GENERAL: buena	regular	mala	ruina	AÑO DE CONSTRUCCION O RECONSTRUCCION
(39) 1	(40) 1	(41) 5875	1	2	3	4	5	6	7	8	9	1	2	3	1	2	3	1	2	3	1	2	3	4	(53) 1.
(54) 1	(55) 2	(56) 58,75	1	2	3	4	5	6	7	8	9	1	2	3	1	2	3	1	2	3	1	2	3	4	(68) 1.
(69) 2	(70) 1	(71) 21.	1	2	3	4	5	6	7	8	9	1	2	3	1	2	3	1	2	3	1	2	3	4	(83) 1.
(84)	(85)	(86)	1	2	3	4	5	6	7	8	9	1	2	3	1	2	3	1	2	3	1	2	3	4	(98) 1.
(99)	(100)	(101)	1	2	3	4	5	6	7	8	9	1	2	3	1	2	3	1	2	3	1	2	3	4	(113) 1.
(114)	(115)	(116)	1	2	3	4	5	6	7	8	9	1	2	3	1	2	3	1	2	3	1	2	3	4	(128) 1.
(129)	(130)	(131)	1	2	3	4	5	6	7	8	9	1	2	3	1	2	3	1	2	3	1	2	3	4	(143) 1.
(144)	(145)	(146)	1	2	3	4	5	6	7	8	9	1	2	3	1	2	3	1	2	3	1	2	3	4	(158) 1.
(159)	(160)	(161)	1	2	3	4	5	6	7	8	9	1	2	3	1	2	3	1	2	3	1	2	3	4	(173) 1.
(174)	(175)	(176)	1	2	3	4	5	6	7	8	9	1	2	3	1	2	3	1	2	3	1	2	3	4	(188) 1.
(189)	(190)	(191)	1	2	3	4	5	6	7	8	9	1	2	3	1	2	3	1	2	3	1	2	3	4	(203) 1.
(204)	(205)	(206)	1	2	3	4	5	6	7	8	9	1	2	3	1	2	3	1	2	3	1	2	3	4	(218) 1.
(219)	(220)	(221)	1	2	3	4	5	6	7	8	9	1	2	3	1	2	3	1	2	3	1	2	3	4	(233) 1.
(234)	(235)	(236)	1	2	3	4	5	6	7	8	9	1	2	3	1	2	3	1	2	3	1	2	3	4	(248) 1.
(249)	(250)	(251)	1	2	3	4	5	6	7	8	9	1	2	3	1	2	3	1	2	3	1	2	3	4	(263) 1.
(264)	(265)	(266)	1	2	3	4	5	6	7	8	9	1	2	3	1	2	3	1	2	3	1	2	3	4	(278) 1.

AVALUO TOTAL DE LA PROPIEDAD (sin centavos)

AVALUO DE LA PROPIEDAD (sin centavos) VALOR DEL LOTE MAS VALOR DE LA CONSTRUCCION

levantamiento

FECHA	NOMBRE DEL EMPADRONADOR	FIRMA	FECHA	NOMBRE DEL REVISOR DE CAMPO	FIRMA
FECHA	NOMBRE DEL SUPERVISOR	FIRMA	FECHA	NOMBRE DEL SUPERVISOR DE OFICINA	FIRMA

OBSERVACIONES: