

00017016

EMPRESA PÚBLICA MUNICIPAL REGISTRO DE LA PROPIEDAD DE MANTA-EP

Calle 24 y Avenida Flavio Reyes, Esquina

Telf: 052624758

www.registropmanta.gob.ec



Acta de Inscripción

Registro de : COMPRA VENTA

Naturaleza Acto: COMPRAVENTA

Número de Tomo:

Folio Inicial: 0

Número de Inscripción: 624

Folio Final: 0

Número de Repertorio: 1217

Periodo: 2019

Fecha de Repertorio: lunes, 25 de febrero de 2019

1.- Fecha de Inscripción: lunes, 25 de febrero de 2019 14:26

2.- Apellidos, Nombres y Domicilio de las Partes:

Tipo Cliente	Cédula/RUC/Pasaporte	Nombres Completos o Razón Social	Estado Civil	Provincia	Ciudad
<u>CAUSANTE</u>					
Natural	1300455761	VALLE VELASQUEZ LEOPOLDO GABRIEL	NO DEFINIDO	MANABI	MANTA
<u>COMPRADOR</u>					
Natural	1315076099	FERNANDEZ GONZALEZ GEMA ANA	SOLTERO(A)	MANABI	MANTA
<u>VENDEDOR</u>					
Natural	1308670825	VALLE ALCIVAR YERENNY MONSERRATE	SOLTERO(A)	MANABI	MANTA
Natural	1308583770	VALLE ALCIVAR AURORA JAQUELINE	CASADO(A)	MANABI	MANTA
Natural	1307508638	VALLE ALCIVAR MARINA ELIZABETH	SOLTERO(A)	MANABI	MANTA
Natural	1302299282	VALLE ZAMBRANO LUIS DIOGENES	CASADO(A)	MANABI	MANTA
Natural	1302264401	ALCIVAR SANTANA AURORA MARGARITA	VIUDA	MANABI	MANTA

3.- Naturaleza del Contrato:

COMPRA VENTA

Oficina donde se guarda el original:

NOTARIA SEXTA

Nombre del Cantón:

MANTA

Fecha de Otorgamiento/Providencia:

viernes, 28 de diciembre de 2018

Escritura/Juicio/Resolución:

Fecha de Resolución:

Afiliado a la Cámara:

Plazo :

4.- Descripción de los bien(es) inmueble(s) que intervienen:

Código Catastral	Fecha Apertura	Nro. Ficha	Superficie	Tipo Bien	Tipo Predio
3212210000	03/05/2017 9:44:00	62097	42.927.99m2	LOTE DE TERRENO	Urbano

Linderos Registrales:

Remanente. Lote de terreno ubicado en la parroquia Eloy Alfaro del Canton Manta con un area total de 42,927.99m2. Con los siguientes medidas y linderos: Por el Frente, doscientos veintiún metros ochenta ocho centímetros y lindera con Vía de Circunvalación; Por Atrás, cien metros y lindera con Calle Pública; Por el Costado Derecho, inicia desde la Vía de Circunvalación hacia atrás en ciento veintiséis metros ochenta y siete centímetros y lindera con Calle Pública; desde este punto hacia la izquierda en cincuenta metros linderando en cuarenta metros con propiedad del señor Héctor Vicente Meza Cedeño y Aura Gardenia Sornoza más diez metros y lindera con Calle Planificada; y, desde aquí gira hasta cerrar con el lindero de atrás en ciento setenta y siete metros nueve centímetros y lindera con Calle Planificada; y, Por el Costado Izquierdo, doscientos sesenta y un metros trece centímetros y lindera con propiedad del señor Carlos López Arcentales.

Dirección del Bien: Parroquia Eloy Alfaro del Canton Manta

Superficie del Bien: 42,927.99m2

Solvencia: EL PREDIO DESCRITO SE ENCUENTRA LIBRE DE GRAVAMEN.

Código Catastral	Fecha Apertura	Nro. Ficha	Superficie	Tipo Bien	Tipo Predio
3212215000	25/02/2019 14:43:20	69780	300M2	LOTE DE TERRENO	Urbano

Linderos Registrales:

Una parte de lote de terreno ubicado en la parroquia Eloy Alfaro del Canton Manta, y tiene las siguientes medidas y linderos:

Registro de : COMPRA VENTA

Naturaleza Acto: COMPRAVENTA

Número de Tomo:

Folio Inicial: 0

Número de Inscripción: 624

Folio Final: 0

Número de Repertorio: 1217

Periodo: 2019

Fecha de Repertorio: lunes, 25 de febrero de 2019

FRENTE: Quince metros y lindera con calle publica; ATRAS: Los mismos quince metros y lindera con Aurora Margarita Alcivar Santana y Herederos del señor Leopoldo Valle Velasquez; COSTADO DERECHO: Veinte metros y lindera con Valle Alava Maria del Carmen, Valle Alava Margarita Monserrate y Valle Alava Angel Ernesto; COSTADO IZQUIERDO: Los mismo veinte metros y lindera con Meza Cedeño Hector Vicente y Quiroz Sornoza Aura Gardenia; AREA TOTAL: TRESCIENTOS METROS CUADRADOS.

Dirección del Bien: Ubicado en la parroquia Eloy Alfaro

Superficie del Bien: 300M2

5.- Observaciones:

COMPRAVENTA DE GANANCIALES, DERECHOS Y ACCIONES

Una parte de lote de terreno ubicado en la parroquia Eloy Alfaro del Canton Manta.

Area Total: 300M2

Lo Certifico:


DR. GEORGE MORERA MENDOZA

Registrador de la Propiedad



NOTARIA SEXTA DE MANTA

Dr. Fernando Vélez Cabezas
NOTARIO
00017017



ESCRITURA PÚBLICA

COMPRAVENTA DE GANANCIALES, DERECHOS Y ACCIONES

**OTORGAN LOS SEÑORES:
AURORA MARGARITA ALCIVAR SANTANA Y LOS
HEREDEROS DEL SEÑOR LEOPOLDO GABRIEL
VALLE VELASQUEZ**

**A FAVOR:
DEL SEÑOR:
GEMA FERNANDEZ GONZALEZ**

**ESCRITURA NÚMERO:
20181308006P05281**

CUANTIA: USD \$7.663.77

AUTORIZADA: EL DIA 28 DE DICIEMBRE DEL 2018

COPIA: SEGUNDA

**DOCTOR JOSE LUIS FERNANDO VELEZ CABEZAS
NOTARIO PUBLICO SEXTO DEL CANTON MANTA**

11

00017018



Factura: 002-002-000036301

20181308006P05281


NOTARIO(A) JOSE LUIS FERNANDO VELEZ CABEZAS


NOTARÍA SEXTA DEL CANTÓN MANTA

EXTRACTO



Escritura N°:	20181308006P05281						
ACTO O CONTRATO:							
COMPRAVENTA							
FECHA DE OTORGAMIENTO:	28 DE DICIEMBRE DEL 2018, (12:58)						
OTORGANTES							
OTORGADO POR							
Persona	Nombres/Razón social	Tipo Interviniente	Documento de identidad	No. Identificación	Nacionalidad	Calidad	Persona que le representa
Natural	ALCIVAR SANTANA AURORA MARGARITA	POR SUS PROPIOS DERECHOS	CÉDULA	1302264401	ECUATORIA NA	VENDEDOR(A)	
Natural	VALLE ZAMBRANO LUIS DIOGENES	POR SUS PROPIOS DERECHOS	CÉDULA	1302299282	ECUATORIA NA	VENDEDOR(A)	
Natural	VALLE ALCIVAR MARINA ELIZABETH	POR SUS PROPIOS DERECHOS	CÉDULA	1307509639	ECUATORIA NA	VENDEDOR(A)	
Natural	VALLE ALCIVAR AURORA JAQUELINE	POR SUS PROPIOS DERECHOS	CÉDULA	1308583770	ECUATORIA NA	VENDEDOR(A)	
Natural	VALLE ALCIVAR YERENNY MONSERRATE	POR SUS PROPIOS DERECHOS	CÉDULA	1308670825	ECUATORIA NA	VENDEDOR(A)	
Natural	LINO LOPEZ CARLOS ENRIQUE	POR SUS PROPIOS DERECHOS	CÉDULA	1309663662	ECUATORIA NA	TESTIGO	
Natural	CUTIERREZ RIVERA SULY CECIBEL	POR SUS PROPIOS DERECHOS	CÉDULA	1307265650	ECUATORIA NA	TESTIGO	
A FAVOR DE							
Persona	Nombres/Razón social	Tipo Interviniente	Documento de identidad	No. Identificación	Nacionalidad	Calidad	Persona que le representa
Natural	FERNANDEZ GONZALEZ GEMA ANA	POR SUS PROPIOS DERECHOS	CÉDULA	1315076099	ECUATORIA NA	COMPRADOR (A)	
UBICACIÓN							
Provincia		Cantón		Parroquia			
MANABÍ		MANTA		MANTA			
DESCRIPCIÓN DOCUMENTO:							
OBJETO/OBSERVACIONES:							
CUANTÍA DEL ACTO O CONTRATO:	7663.77						


 NOTARIO(A) JOSE LUIS FERNANDO VELEZ CABEZAS
 NOTARÍA SEXTA DEL CANTÓN MANTA







NOTARIA SEXTA DE MANTA

Dr. Fernando Vélaz Cabezas
NOTARIO

00017019

1 ...rio

2

3 **ESCRITURA NÚMERO: 20181308006P05281**

4 **FACTURA NÚMERO: 002-002-0000**

5

6 **COMPRAVENTA DE GANANCIALES, DERECHOS Y ACCIONES**

7

8

QUE OTORGAN:

9

AURORA MARGARITA ALCIVAR SANTANA Y

10

LOS HEREDEROS DEL SEÑOR

11

LEOPOLDO GABRIEL VALLE VELASQUEZ

12

A FAVOR DE:

13

GEMA ANA FERNANDEZ GONZALEZ

14

CUANTÍA: USD. \$7.663.77

15

DI DOS COPIAS

16

*****IELG*****

17 En la ciudad de San Pablo de Manta, cabecera del cantón Manta, Provincia de
18 Manabí, República del Ecuador, el día de hoy veintiocho de diciembre del año dos mil
19 dieciocho, ante mí **DOCTOR JOSE LUIS FERNANDO VELEZ CABEZAS**,
20 NOTARIO SEXTO DEL CANTÓN MANTA, comparecen: por una parte los señores:
21 **AURORA MARGARITA ALCIVAR SANTANA**, viuda, con cédula de ciudadanía
22 número: uno tres cero dos dos seis cuatro cuatro cero guión uno; **LUIS DIOGENES**
23 **VALLE ZAMBRANO**, soltera, con cédula de ciudadanía número: uno tres cero dos
24 dos nueve nueve dos ocho guión dos; **MARINA ELIZABETH VALLE ALCIVAR**,
25 soltera, con cédula de ciudadanía número: uno tres cero siete cinco cero ocho seis tres
26 guión ocho; **AURORA JAQUELINE VALLE ALCIVAR**, casada, con cédula de
27 ciudadanía número: uno tres cero ocho cinco ocho tres siete siete guión cero; y
28 **YERENNY MONSERRATE VALLE ALCIVAR**, soltera, con cédula de ciudadanía





1 número: uno tres cero ocho seis siete cero ocho dos guión cinco, todos por sus propios
derechos, quienes para efectos de notificaciones consignan los siguientes datos:

Dirección: Ciudadela Divino Niño de la ciudad de Manta, **Teléfono:** 0989568974,

Correo Electrónico: a.garciacobeña@hotmail.com; y a quienes en adelante se les

denominará simplemente como los “VENDEDORES”; y, por otra parte la señorita

GEMA ANA FERNANDEZ GONZALEZ, soltera, con cédula de ciudadanía número:

7 uno tres uno cinco cero siete seis cero nueve guión nueve, por sus propios derechos,

8 quien para efecto de notificaciones consigna los siguientes datos: **Dirección:** Ciudadela

9 Divino Niño de esta ciudad de Manta. **Teléfono:** 0969713621; **Correo electrónico:**

10 pbravobarela@hotmail.com; y a quien en adelante se le denominará simplemente como

11 la “COMPRADORA”. Los comparecientes son de nacionalidad ecuatoriana, mayores

12 de edad, legalmente capaces, a quienes de conocer doy fe, quienes me presentan sus

13 documentos de identidad, los mismos que en fotocopias debidamente certificadas

14 agrego como documentos habilitantes; y, me solicitan eleve a escritura pública, una de

15 COMPRAVENTA DE GANANCIALES, DERECHOS Y ACCIONES, contenida en

16 la minuta cuyo tenor literal a continuación transcribo: **SEÑOR NOTARIO.-** En el

17 Registro de Escrituras Públicas a su cargo, sírvase incorporar una en la cual conste el

18 contrato de COMPRAVENTA DE GANANCIALES, DERECHOS Y ACCIONES,

19 contenida en las siguientes cláusulas y estipulaciones que a continuación se detallan:

20 **PRIMERA: COMPARECIENTES.-** Comparecen, otorgan y suscriben, por una

21 parte los señores: AURORA MARGARITA ALCIVAR SANTANA, LUIS

22 DIOGENES VALLE ZAMBRANO, MARINA ELIZABETH VALLE ALCIVAR,

23 AURORA JAQUELINE VALLE ALCIVAR y YERENNY MONSERRATE VALLE

24 ALCIVAR, por sus propios derechos y como cónyuge sobreviviente y únicos y

25 universales herederos de quien en vida se llamó LEOPOLDO GABRIEL VALLE

26 VELASQUEZ (fallecido) y a quienes en adelante se les denominará simplemente

27 como los “VENDEDORES”; y, por otra parte la señorita GEMA ANA FERNANDEZ

28 GÓNZALEZ, por sus propios derechos y a quien en adelante se le denominará




NOTARIA SÉXTA DE MANTA

Dr. Fernando Vélez Cabezas
NOTARIO

00017020

1 simplemente como la "COMPRADORA". **SEGUNDA: ANTECEDENTES:**
2 señora AURORA MARGARITA ALCIVAR SANTANA, dentro de la Sociedad
3 Conyugal formada con el señor LEOPOLDO GABRIEL VALLE ALFARO del
4 (fallecido), adquirieron un lote de terreno ubicado en la Parroquia El
5 Cantón Manta, que lo adquirieron al Instituto Ecuatoriano de Reforma Agraria y
6 Colonización, mediante Providencia dictada por el Instituto Nacional de Desarrollo
7 Agrario el cinco de agosto de mil novecientos ochenta y cinco, e inscrita en el
8 Registro de la Propiedad del Cantón Manta el once de diciembre de mil novecientos
9 ochenta y cinco. Con fecha tres de mayo del año dos mil diecisiete tiene inscrito en el
10 Registro de la Propiedad del Cantón Manta Remanente de Terreno, celebrada en la
11 Notaría Séptima del Cantón Manta el seis de octubre del año dos mil dieciséis. Lote de
12 terreno que tiene las siguientes medidas y linderos: Por el Frente, doscientos veintiún
13 metros ochenta y ocho centímetros y lindera con Vía de Circunvalación; Por Atrás,
14 cien metros y lindera con Calle Pública; Por el Costado Derecho, inicia desde la Vía
15 de Circunvalación hacia atrás en ciento veintiséis metros ochenta y siete centímetros y
16 lindera con Calle Pública; desde este punto hacia la izquierda en cincuenta metros
17 linderando en cuarenta metros con propiedad del señor Héctor Vicente Meza Cedeño
18 y Aura Gardenia Sornoza más diez metros y lindera con Calle Planificada; y, desde
19 aquí gira hasta cerrar con el lindero de atrás en ciento setenta y siete metros nueve
20 centímetros y lindera con Calle Planificada; y, Por el Costado Izquierdo, doscientos
21 sesenta y un metros trece centímetros y lindera con propiedad del señor Carlos López
22 Arcentales, teniendo una superficie total de: CUARENTA Y DOS MIL
23 NOVECIENTOS VEINTISIETE METROS CUADRADOS NOVENTA Y NUEVE
24 DECIMETROS CUADRADOS. **TERCERA: VENTA.-** Enunciando lo anterior y por
25 medio del presente instrumento, los vendedores desmembrando del terreno adquirido
26 en mayor extensión, hoy tienen a bien dar en venta real y enajenación perpetua a favor
27 de la compradora una parte de los gananciales, derechos y acciones que les
28 corresponden del Lote de terreno, el mismo que de acuerdo a la Autorización de la



1 Dirección de Planeamiento Urbano del Gobierno Autónomo Descentralizado
2 Municipal del Cantón Manta que se adjunta, está ubicado en la Parroquia Eloy Alfaro
3 del Cantón Manta y tiene las siguientes medidas y linderos: Por el Frente, quince
4 metros y lindera con Calle Pública; Por Atrás, los mismos quince metros y lindera con

5 Aurora Margarita Alcívar Santana y Herederos del señor Leopoldo Valle Velásquez;
6 Por el Costado Derecho, veinte metros y lindera con Valle Álava María del Carmen,
7 Valle Álava Margarita Monserrate y Valle Álava Ángel Ernesto; y, Por el Costado
8 Izquierdo, los mismos veinte metros y lindera con Meza Cedeño Héctor Vicente y
9 Quiroz Sornoza Aura Gardenia, teniendo una superficie total de: TRESCIENTOS

10 METROS CUADRADOS.- No obstante de determinarse sus mensuras la venta se la
11 realiza bajo los linderos ya determinados cualesquiera que sea su cabida; Por lo tanto
12 la parte Vendedora transfiere a la parte compradora el dominio, uso, goce y
13 posesión, en el terreno descrito como el vendido; comprendiéndose en esta venta,
14 todos los derechos reales como bien propio de los enajenantes les correspondan o
15 pudieran corresponderles, en consecuencia en esta venta queda comprendido todo
16 cuanto se encuentre bajo los linderos y mensuras declaradas. **CUARTA: PRECIO.-**

17 El precio de la presente compraventa convenido entre las partes es la cantidad de:
18 SIETE MIL SEISCIENTOS SESENTA Y TRES DOLARES CON SETENTA Y
19 SIETE CENTAVOS DE DOLARES, que la parte vendedora declara tenerlos
20 recibidos en dinero en efectivo y moneda de curso legal de poder de la parte
21 compradora; sin opción por este concepto a reclamos posteriores; declara además la
22 parte vendedora que el lote de terreno materia del presente contrato se encuentra libre
23 de gravámenes; obligándose no obstante al saneamiento por evicción de conformidad
24 con la Ley.- **QUINTA: SANEAMIENTO.-** La parte vendedora declara, que el bien/
25 materia de este contrato se encuentra libre de todo gravamen, el mismo que no es
26 materia de juicio y se obliga al saneamiento en los términos de Ley.- **SEXTA:**
27 **ACEPTACION.-** Los otorgantes manifiestan que aceptan el contenido de este
28 Instrumento por convenir a sus intereses y estar conforme con todo lo estipulado.





00017021

AUTORIZACION



La Dirección de Planeamiento Urbano autoriza **FERNÁNDEZ GONZÁLEZ GEMA ANEVC** a que celebre Escritura de Compraventa del terreno propiedad **AURORA MARGARITA ALCÍVAR SANTANA Y HEREDEROS DEL SEÑOR LEOPOLDO VALLE VELASQUEZ**, ubicado en la Parroquia Eloy Alfaro del Cantón Manta, con las siguientes medidas y linderos:

Por el frente: 15,00 m liderando con Calle Pública
Por Atrás: 15,00 m liderando con Aurora Margarita Alcívar Santana Y Herederos Del Señor Leopoldo Valle Velasquez
Costado Derecho: 20,00 m liderando con Valle Álava María del Carmen y Valle Álava Margarita Monserrate y Valle Álava Ángel Ernesto
Costado Izquierdo: 20,00 m liderando con Meza Cedeño Hector Vicente y Quiroz Sornoza Aura Gardenia
Área: 300,00 m²

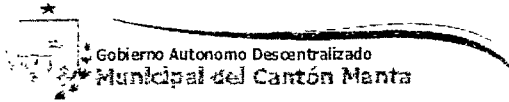
Manta, Diciembre 18 del 2018

Arq. Juvenal Zambrano Orejuela
DIRECTOR DE PLANIFICACION y ORDENAMIENTO TERRITORIAL



El presente documento se emite de acuerdo a la documentación requerida para el trámite y a inspección en el lugar que indica de buena fe el solicitante; por lo cual salvamos error u omisión, eximiendo de responsabilidad al certificador, si se comprobare que se han presentado datos falsos o representaciones gráficas erróneas, en las solicitudes correspondientes.






COMPROBANTE DE PAGO

26/12/2018 10 04 07

OBSERVACIÓN	CÓDIGO CATASTRAL	AREA	AVALUO	CONTROL	TITULO N°
Una escritura publica de: COMPRA VENTA DE SOLAR ubicada en MANTA de la parroquia ELOY ALFARO	3-21-22-15-000	300.00	7663.77	398022	114275

VENDEDOR			ALCABALAS Y ADICIONALES	
C C / R.U.C	NOMBRE O RAZÓN SOCIAL	DIRECCIÓN	CONCEPTO	VALOR
1300455761	VALLE VELASQUEZ LEOPOLDO	PARROQUIA ELOY ALFARO	Impuesto principal	76,64
1302264401	ALCIVAR SANTANA AURORA MARGARITA	PARROQUIA ELOY ALFARO	Junta de Beneficencia de Guayaquil	22,99
ADQUIRIENTE			TOTAL A PAGAR	99,63
C.C. ELOY	NOMBRE O RAZÓN SOCIAL	DIRECCIÓN	VALOR PAGADO	99,63
15076099	FERNANDEZ GONZALEZ GEMA ANA	S	SALDO	0,00



EMISIÓN: 26/12/2018 10:04:06 JOEL FABRICIO ZAMORA LUCAS

SALDO SUJETO A VARIACIÓN POR REGULACIONES DE LEY


Este documento es firmado electrónicamente

Código de Verificación (CSV)



T1906660902

Puede verificar la validez de este documento electrónico ingresando al portal web www.manta.gub.ve o en el Municipio en Línea opción Verificar Documentos Electrónicos o leyendo el código QR




GOBIERNO AUTÓNOMO DESCENTRALIZADO MUNICIPAL DEL CANTÓN MANTA

CANCELADO


Fecha: _____ Hora: _____



Empresa Pública Municipal
Registro de la Propiedad de
Manta-EP



00017022



Ficha Registral-Bien Inmueble

62097



Calle 24 y Avenida Flavio Reyes. Esquina
Telf:052624758
www.registropmanta.gob.ec



Conforme a la Orden de Trabajo:RPM-18029616. certifico hasta el día de hoy 26/12/2018 14:54:17, la Ficha Registral número 62097.

INFORMACION REGISTRAL

Código Catastral/Identif. Predial. 3212210 Tipo de Predio: LOTE DE TERRENO
Fecha de Apertura: miércoles. 03 de mayo de 2017 Parroquia : ELOY ALFARO
Superficie del Bien. 42,927.99m2
Información Municipal:
Dirección del Bien: Parroquia Eloy Alfaro del Canton Manta

LINDEROS REGISTRALES:

Remanente. Lote de terreno ubicado en la parroquia Elóy Alfaro del Canton Manta con un area total de 42,927.99m2. Con los siguientes medidas y linderos: Por el Frente, doscientos veintiún metros ochenta ocho centímetros y lindera con Vía de Circunvalación; Por Atrás, cien metros y lindera con Calle Pública; Por el Costado Derecho, inicia desde la Vía de Circunvalación hacia atrás en ciento veintiséis metros ochenta y siete centímetros y lindera con Calle Pública; desde este punto hacia la izquierda en cincuenta metros linderando en cuarenta metros con propiedad del señor Héctor Vicente Meza Cedeño y Aura Gardenia Somoza más diez metros y lindera con Calle Planificada; y, desde aquí gira hasta cerrar con el lindero de atrás en ciento setenta y siete metros nueve centímetros y lindera con Calle Planificada; y, Por el Costado Izquierdo, doscientos sesenta y un metros trece centímetros y lindera con propiedad del señor Carlos López Arcentales.

-SOLVENCIA: EL PREDIO DESCRITO SE ENCUENTRA LIBRE DE GRAVAMEN.

RESUMEN DE MOVIMIENTOS REGISTRALES:

Libro	Acto	Número y fecha de Inscripción	Folio Inicial	Folio Final
COMPRA VENTA	ADJUDICACION	489 11/dic/1985	2.239	2.239
COMPRA VENTA	REMANENTE	1318 03/may./2017	33.638	33.672

MOVIMIENTOS REGISTRALES:

Registro de : COMPRA VENTA

[1 / 2] COMPRA VENTA

Inscrito el : miércoles, 11 de diciembre de 1985 Número de Inscripción: 489 Tomo:1
Nombre del Cantón: MANTA Número de Repertorio: 2059 Folio Inicial:2.239
Oficina donde se guarda el original: INSTITUTO NACIONAL DE DESARROLLO AGRARIO Folio Final:2.239
Cantón Notaría: MANTA

Escritura/Juicio/Resolución:


Fecha de Otorgamiento/Providencia: lunes, 05 de agosto de 1985

Fecha Resolución:


a.- Observaciones:

Providencia de Adjudicación con Hipoteca. (Archivada en hipoteca) Con fecha Mayo 31 de 1993 bajo el N.-169, tiene inscrito Declaratoria de Utilidad Pública con fines de Expropiación, contra Leopoldo Gabriel Valle Velásquez y Sra. Aurora Margarita Alcívar Santa de Valle, a favor de la Ilustre Municipalidad de Manta, por C.I. sobre los terrenos afectados por el trazado de la Via de Circunvalación en sus tramos 1 y 2. Con fecha 10 de Septiembre de 1999 se encuentra Oficio Enviado por la I. Municipalidad de Manta, en la que se constata que los terrenos de propiedad del Señor LEOPOLDO GABRIEL VALLE VELÁSQUEZ, (Esc. #413 y 418, inscrito 18 de Enero de 1999) ubicado en el barrio Cuba No. 2 Cod. 413 de la Parroquia Eloy Alfaro, no se encuentra afectado por el paso lateral de Manta, Manta 10 de Septiembre de 1.999.


b.- Apellidos, Nombres y Domicilio de las Partes:



Empresa Pública Municipal
Registro de la Propiedad de
Manta-EP
Fecha: 20 DIC 2018



Calidad	Cédula/RUC	Nombres y/o Razón Social	Estado Civil	Ciudad	Dirección Domicilio
ADJUDICADOR	80000000004870	INSTITUTO ECUATORIANO DE REFORMA AGRARIA Y COLONIZACION	NO DEFINIDO	MANTA	
ADJUDICATARIO	1302264401	ALCIVAR SANTANA AURORA MARGARITANO	DEFINIDO	MANTA	



Registro de COMPRA VENTA

COMPRA VENTA

Inscrito el: miércoles, 03 de mayo de 2017

Número de Inscripción: 1318

Nombre del Cantón: MANTA

Número de Repertorio: 2696 Foho Inicial: 33.638

Escritura de guarda del original: NOTARIA SEPTIMA MANTA

Foho Final: 33.672

Escritura de Resolución:

Fecha de otorgamiento/Providencia: jueves, 06 de octubre de 2016

Fecha Resolución:

a.- Observaciones:

REMANENTE DE TERRENO, con los antecedentes expuestos, los comparecientes mediante el otorgamiento del presente instrumento publico, proceden a realizar Escritura de REMANENTE DE TERRENO, el mismo que de acuerdo a la Autorización Numero 585-2429 de la Dirección de Planeamiento Urbano del Gobierno Autónomo Descentralizado Municipal del Cantón Manta, que se adjunta, Lote de terreno ubicado en la parroquia Eloy Alfaro del Cantón Manta, se subdivide en dos lotes de terrenos el PRIMER LOTE CON UN AREA TOTAL DE 42.927,99m2 y el SEGUNDO LOTE CON UN AREA TOTAL DE 1.688,00m2

b.- Apellidos, Nombres y Domicilio de las Partes:

Calidad	Cédula/RUC	Nombres y/o Razón Social	Estado Civil	Ciudad	Dirección Domicilio
CAUSANTE	800000000005154	VALLE VELASQUEZ LEOPOLDO GABRIEL	NO DEFINIDO	MANTA	
PROPIETARIO	1302299282	VALLE ZAMBRANO LUIS DIOGENES	SOLTERO(A)	MANTA	
PROPIETARIO	1302264401	ALCIVAR SANTANA AURORA MARGARITAVIUDA		MANTA	
PROPIETARIO	1308670825	VALLE ALCIVAR YERENNY MONSERRATE	SOLTERO(A)	MANTA	
PROPIETARIO	1307508638	VALLE ALCIVAR MARINA ELIZABETH	SOLTERO(A)	MANTA	
PROPIETARIO	1308583770	VALLE ALCIVAR AURORA JAQUELINE	SOLTERO(A)	MANTA	

c.- Esta inscripción se refiere a la(s) que consta(n) en:

Libro	Número Inscripción	Fecha Inscripción	Foho Inicial	Foho Final
COMPRA VENTA	489	11/dic /1985	2.239	2.239

TOTAL DE MOVIMIENTOS CERTIFICADOS:

Libro	Número de Inscripciones
COMPRA VENTA	2
<< Total Inscripciones >>	2

Los movimientos Registrales que constan en esta Ficha son los únicos que se refieren al predio que se certifica.


Cualquier enmendadura, alteración o modificación al texto de este certificado lo invalida.

Emitido a las : 14:54:17 del miércoles, 26 de diciembre de 2018

A petición de: ALCIVAR SANTANA AURORA MARGARITA

Elaborado por : KLEIRE SALTOS
1313163699.

[Handwritten signature]
DR. GEORGE MOREIRA MENDOZA



Validez del Certificado 30 días, Excepto que se diera un traspaso de dominio o se emitiera un gravamen.

El interesado debe comunicar cualquier error

Certificación impresa por : kleire [saltos1]

Ficha Registrada 02097

miércoles, 26 de diciembre de 2018 14:5

Empresa Pública Municipal
Registro de la Propiedad de
Manta, Eo


Pag 2 de 3

Fecha: 26 DIC 2018 40RA



Empresa Pública Municipal
Registro de la Propiedad de
Manta-EP

00017023



Firma del Registrador

Documento al Registrador de la Propiedad.



ESPACIO EN
BLANCO



ESPACIO EN
BLANCO

ESPACIO EN
BLANCO




Empresa Pública Municipal
Registro de la Propiedad de
Manta-EP

Fecha: 26 DIC 2018

HORA: _____

GOBIERNO AUTÓNOMO DESCENTRALIZADO MUNICIPAL
DEL CANTÓN MANTA



6310


REGISTRACIÓN FINANCIERA DEL GOBIERNO AUTÓNOMO DESCENTRALIZADO
MUNICIPAL DEL CANTÓN MANTA

A petición verbal de parte interesada, CERTIFICA: Que revisado el Catastro de Predios URBANO
en vigencia, se encuentra registrada una propiedad que consiste en SOLAR
perteneciente a VALLE VELASQUEZ LEOPOLDO Y ALCIVAR SANTANA AURORA MARGARITA
ubicada PARROQUIA ELOY ALFARO
cuyo AVALUO COMERCIAL PRESENTE asciende a la cantidad
de \$7663.77 SIETE MIL SEISCIENTOS SESENTA Y TRES DOLARES 77/100.

CERTIFICADO PARA TRÁMITE DE COMPRAVENTA NO CAUSA UTILIDAD PORQUE LA ULTIMA
TRANFERENCIA DE DOMINIO TIENE MAS DE 20 AÑOS

DANIEL SALDARRIAGA

Manta, 26 DE DICIEMBRE DEL 2018


Director Financiero Municipal



00017024

GOBIERNO AUTÓNOMO DESCENTRALIZADO MUNICIPAL
DEL CANTÓN MANTA



Nº 0125754




*LA TESORERÍA DEL GOBIERNO AUTÓNOMO DESCENTRALIZADO
MUNICIPAL DEL CANTÓN MANTA*

A petición verbal de parte interesada, CERTIFICA: Que revisado el archivo de la Tesorería Municipal que corre a mi cargo, no se ha encontrado ningún Título de Crédito pendiente de pago por concepto de Impuestos, Tasas y Tributos Municipales a cargo de ALCIVAR SANTANA AURORA MARGARITA Y VALLE VELASQUEZ LEOPOLDO GABRIEL

Por consiguiente se establece que no es deudor de esta Municipalidad.

Manta, 26 de DICIEMBRE de 2018

VALIDO PARA LA CLAVE CATRASTAL:
3212215000 PARROQUIA ELOY ALFARO





**GOBIERNO AUTÓNOMO DESCENTRALIZADO
MUNICIPAL DEL CANTÓN MANTA**

APROBACION DE SUBDIVISION

No.0619

(Para efectos de celebración de escrituras, este documento solo tendrá validez si está acompañado de la autorización para escrituras emitida por esta Dirección).

*Esta Dirección aprueba la subdivisión de terreno, propiedad del, **AURORA MARGARITA ALCIVAR SANTANA Y HEREDEROS DEL SEÑOR LEOPOLDO VALLE VELASQUEZ**, ubicado en la Parroquia Eloy Alfaro del Cantón Manta.*



ÁREA TOTAL SEGUN ESCRITURA: (Escritura de Remanente inscrita en el registro de la Propiedad del Cantón Manta el 03 de Mayo del 2017 y autorizada por la Notaría Séptima del Cantón Manta el 06 de Octubre del 2016)


FRENTE: 221,88 m VIA DE CIRCUNVALACION
ATRAS: 100,00 m CALLE PUBLICA
COSTADO DERECHO: INICIA DESDE LA VIA DE CIRCUNVALACION HACIA ATRÁS EN 126,87 m Y LINDERA CON CALLE PUBLICA; DESDE ESTE PUNTO GIRA HACIA LA IZQUIERDA EN 50,00 m, LINDERA EN 40,00 m CON PROPIEDAD DEL SR. HECTOR VICENTE MEZA CEDEÑO Y AURORA GARDENIA QUIROZ SORNOZA + 10,00 m Y LINDERA CON CALLE PLANIFICADA Y DESDE AQUÍ GIRA HASTA CERRAR CON EL LINDERO DE ATRÁS EN 177,09 m Y LINDERA CON CALLE PUBLICA.
COSTADO IZQUIERDO: 261,13 m CARLOS LOPEZ ARCENTALES
Área: 42.927,99 m2

2.- AREA VENDIA E INSCRITA EN EL REGISTRO DE LA PROPIEDAD (0 LOTE) 00,00 M2

3.- AREA DEJADA PARA CALLE PUBLICA 340,00 M2

4.- AREA A DESMEMBRAR A FAVOR DE QUIJJE ALVAREZ VILMA ALAIDA Y VALLE CEDEÑO FREDDY ALBERTO 300,00 M2

Por el frente: 15,00 m liderando con Calle Pública
Por Atrás: 15,00 m liderando con Aurora Margarita Alcívar Santana Y Herederos Del Señor Leopoldo Valle Velasquez
Costado Derecho: 20,00 m liderando con Calle Pública
Costado Izquierdo: 20,00 m liderando con Valle Álava María del Carmen y Valle Álava Margarita Monserrate y Valle Álava Ángel Ernesto
Área: 300,00 m2






**GOBIERNO AUTÓNOMO DESCENTRALIZADO
MUNICIPAL DEL CANTÓN MANTA**
00017025

APROBACION DE SUBDIVISION

No.0619

9.- AREA A DESMEMBRAR A FAVOR DE VELEZ CEDEÑO VICTOR EDUARDO 5.000,00 M2



Por el Frente: 25,30 m liderando con Área de Protección de la Vía Circunvalación
 Por Arriba: 26,00 m liderando con Propiedad Particular
 Costado Derecho: 223,30 m liderando con Aurora Margarita Alcívar Santana Y Herederos Del Señor Leopoldo Valle Velasquez
 Costado Izquierdo: 240,13 m liderando con Quebrada S/N
 Área: 5.000,00 m2

10.- AREA SOBRANTE 35.987,99 M2.

Lote 01 (Área afectada por la ampliación de la vía Circunvalación) 5.178,40 m2
 Lote 02 30.809,59 m2

Manta, Diciembre 18 del 2018

Arq. Juvenal Zambrano Orejuela

DIRECTOR DE PLANIFICACION y ORDENAMIENTO TERRITORIAL





GOBIERNO AUTÓNOMO DESCENTRALIZADO MUNICIPAL DEL CANTÓN MANTA

APROBACION DE SUBDIVISION

No.0619

5.- AREA A DESMEMBRAR A FAVOR DE VALLE ÁLAVA MARÍA DEL CARMEN Y VALLE ÁLAVA MARGARITA MONSERRATE Y VALLE ÁLAVA ÁNGEL ERNESTO

Por el frente: 15,00 m liderando con Calle Pública
Por Atrás: 15,00 m liderando con Aurora Margarita Alcívar Santana
Leopoldo Valle Velasquez
Costado Derecho: 20,00 m liderando con Quijije Álvarez Vilma Alaida Y Valle Cedeño
Costado Izquierdo: 20,00 m liderando con Fernández González Gema Ana
Área: 300,00 m2



6.- AREA A DESMEMBRAR A FAVOR DE FERNÁNDEZ GONZÁLEZ GEMA ANA 300,00 M2

Por el frente: 15,00 m liderando con Calle Pública
Por Atrás: 15,00 m liderando con Aurora Margarita Alcívar Santana Y Herederos Del Señor
Leopoldo Valle Velasquez
Costado Derecho: 20,00 m liderando con Valle Álava María del Carmen y Valle Álava Margarita
Monserrate y Valle Álava Ángel Ernesto
Costado Izquierdo: 20,00 m liderando con Meza Cedeño Hector Vicente y Quiroz Sornoza Aura
Gardenia
Área: 300,00 m2

7.- AREA A DESMEMBRAR A FAVOR DE MEZA CEDEÑO HECTOR VICENTE Y QUIROZ SORNOZA AURA GARDENIA 300,00 M2

Por el frente: 15,00 m liderando con Calle Pública
Por Atrás: 15,00 m liderando con Aurora Margarita Alcívar Santana Y Herederos Del Señor
Leopoldo Valle Velasquez
Costado Derecho: 20,00 m liderando con Fernández González Gema Ana
Costado Izquierdo: 20,00 m liderando con Valle Pinargote María Janeth
Área: 300,00 m2

8.- AREA A DESMEMBRAR A FAVOR DE VALLE PINARGOTE MARÍA JANETH 400,00 M2

Por el frente: 20,00 m liderando con Calle Pública
Por Atrás: 20,00 m liderando con Aurora Margarita Alcívar Santana Y Herederos Del Señor
Leopoldo Valle Velasquez
Costado Derecho: 20,00 m liderando con Meza Cedeño Hector Vicente y Quiroz Sornoza Aura
Gardenia
Costado Izquierdo: 20,00 m liderando con Aurora Margarita Alcívar Santana Y Herederos Del Señor
Leopoldo Valle Velasquez
Área: 400,00 m2





**GOBIERNO AUTÓNOMO DESCENTRALIZADO MUNICIPAL
DEL CANTÓN MANTA**

00017026

DIRECCIÓN DE AVALÚOS, CATASTRO Y REGISTROS



CERTIFICADO DE AVALÚO

N° 00158133

N° ELECTRÓNICO : 64018

Fecha: Miércoles, 26 de Diciembre de 2018

El suscrito Director de Avalúos, Catastros y Registros Certifica: Que revisando el Catastro de Predios existente se constató que:

DATOS DE LA CLAVE CATASTRAL

El predio de la clave: 3-21-22-17-000

Ubicado en: PARROQUIA ELOY ALFARO



ÁREA TOTAL DEL PREDIO SEGÚN ESCRITURA

Área Total de Predio: 300.00 m²

PROPIETARIOS

Documento	Propietario
1302264401	ALCIVAR SANTANA-AURORA MARGARITA
1300455761	VALLE VELASQUEZ LEOPOLDO GABRIEL-

CUYO AVALÚO VIGENTE EN DÓLARES ES DE:

TERRENO: 7,663.77

CONSTRUCCIÓN: 0.00

AVALÚO TOTAL: 7,663.77

SON: SIETE MIL SEISCIENTOS SESENTA Y TRES DÓLARES CON SETENTA Y SIETE CENTAVOS

“Este documento no constituye reconocimiento, fraccionamiento u otorgamiento de la titularidad del predio; solo expresa el valor de suelo actual de acuerdo a la Ordenanza de Aprobación del Plano del Valor del Suelo, sancionada el 17 de diciembre del año 2015, conforme a lo establecido en la Ley, que rige para el Bienio 2018 – 2019”.

C.P.A. Javier Cevallos Morejón
Director de Avaluos, Catastros y Registro (E)

GOBIERNO AUTÓNOMO DESCENTRALIZADO
MUNICIPAL DEL CANTÓN MANTA
CANCELADO
Fecha: _____ Hora: _____

Este documento está firmado electrónicamente

Código Seguro de Verificación (CSV)



V91891AFXMX

Puede verificar la validez de este documento ingresando al portal web www.manta.gob.ec opción Municipio en Línea - Verificar Documentos electrónicos o leyendo el código QR



Impreso por Zamora Lucas Joel Fabricio, 2018-12-26 09:37.22.

CUERPO DE BOMBEROS DE MANTA

Emergencia Teléfono:

RUC: 1360020070001


COMPROBANTE DE PAGO

911

Dirección: Avenida 11
entre Calles 11 y 12
Teléfono: 2621777 - 2611747
Manta, Manabí

000124207

CERTIFICADO DE SOLVENCIA



DATOS DEL CLIENTE

ALCIVAR SANTANA AURORA MARGARITA


RAZÓN SOCIAL: NUEVA ESPERANZA
DIRECCIÓN:

DATOS DEL PREDIO

CLAVE CATASTRAL:
AVALÚO PROPIEDAD:
DIRECCIÓN PREDIO:

REGISTRO DE PAGO
602923

Nº PAGO: VERONICA CUENCA VINCES
CAJA: 26/12/2018 11:37:12
FECHA DE PAGO:





VALOR	DESCRIPCIÓN	VALOR
		3.00
		3.00
TOTAL A PAGAR		

VALIDO HASTA: martes, 26 de marzo de 2019
CERTIFICADO DE SOLVENCIA

ESTE COMPROBANTE NO TENDRÁ VALIDEZ SIN EL REGISTRO DE PAGO

ORIGINAL CLIENTE





GOBIERNO AUTÓNOMO DESCENTRALIZADO MUNICIPAL DEL CANTÓN MANTA



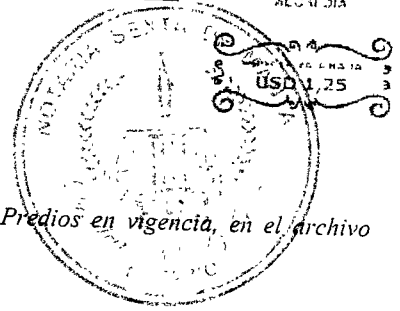
00017027

DIRECCIÓN DE AVALÚOS, CATASTRO Y REGISTROS

CERTIFICADO DE AVALÚO

Nº 00158131

Nº ELECTRÓNICO : 64016



Fecha: Miércoles, 26 de Diciembre de 2018

El suscrito Director de Avalúos, Catastros y Registros Certifica: Que revisando el Catastro de Predios en vigencia, en el archivo existente se constató que:

DATOS DE LA CLAVE CATASTRAL

El predio de la clave: 3-21-22-15-000

Ubicado en: PARROQUIA ELOY ALFARO

ÁREA TOTAL DEL PREDIO SEGÚN ESCRITURA

Área Total de Predio: 300.00 m²

PROPIETARIOS

Documento	Propietario
12264401	ALCIVAR SANTANA-AURORA MARGARITA
1300455761	VALLE VELASQUEZ LEOPOLDO GABRIEL-

CUYO AVALÚO VIGENTE EN DÓLARES ES DE:

TERRENO: 7,663.77

CONSTRUCCIÓN: 0.00

AVALÚO TOTAL: 7,663.77

SON: SIETE MIL SEISCIENTOS SESENTA Y TRES DÓLARES CON SETENTA Y SIETE CENTAVOS

"Este documento no constituye reconocimiento, fraccionamiento u otorgamiento de la titularidad del predio; solo expresa el valor de suelo actual de acuerdo a la Ordenanza de Aprobación del Plano del Valor del Suelo, sancionada el 17 de diciembre del año 2015, conforme a lo establecido en la Ley, que rige para el Bienio 2018 - 2019".

C.P.A. Javier Cevallos Morejón
Director de Avaluos, Catastros y Registro (E)

GOBIERNO AUTÓNOMO DESCENTRALIZADO MUNICIPAL DEL CANTÓN MANTA
CANCELADO
Fecha: _____ Hora: _____


Este documento está firmado electrónicamente

Código Seguro de Verificación (CSV)




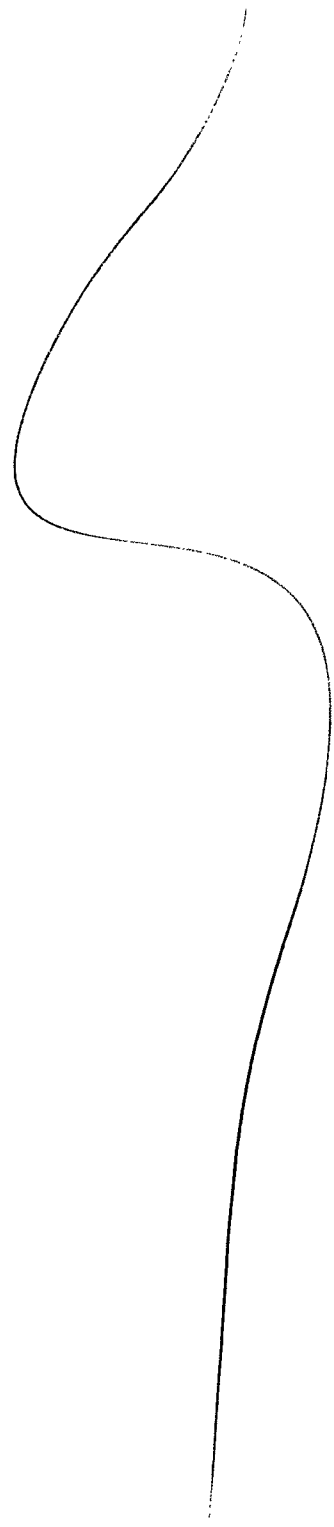

V9182FWHY3U

Puede verificar la validez de este documento ingresando al portal web www.manta.gob.ec opción Municipio en Línea - Verificar Documentos electrónicos o leyendo el código QR



Impreso por Zamora Lucas Joel Fabricio, 2018-12-26 09:37:06.





00017028

No. 500046449

DECLARACIÓN DEL IMPUESTO A LA RENTA SOBRE INGRESOS PROVENIENTES DE HERENCIAS, LEGADOS Y DONACIONES

FORMULARIO 108
AÑO 0604

IMPORTANTE: SÍRVASE LEER INSTRUCCIONES AL REVERSO

100 IDENTIFICACIÓN DE LA DECLARACIÓN

101	MES	102	AÑO	104	Nº FORMULARIO QUE SE RECTIFICA
	06		2008		

IDENTIFICACIÓN DE LAS PARTES

IDENTIFICACIÓN DEL CONTRIBUYENTE (HEREDERO, LEGATARIO O DONATARIO)


202	CEDADANÍA O PASAPORTE	203	RAZÓN SOCIAL, DENOMINACIÓN O APELLIDOS Y NOMBRES COMPLETOS	208	CIUDAD
	2029928-3		Valle Paribambo Luis Inocencio		Morona
205	CALLE PRINCIPAL	206	NÚMERO	207	INTERSECCIÓN
	Mano / Abasco				
208	TELÉFONO				

IDENTIFICACIÓN DEL REPRESENTANTE LEGAL DEL CONTRIBUYENTE (TUTOR, CURADOR O APODERADO)

210	CEDADANÍA O PASAPORTE	211	APELLIDOS Y NOMBRES COMPLETOS		
213	CALLE PRINCIPAL	214	NÚMERO	215	INTERSECCIÓN

IDENTIFICACIÓN DEL CAUSANTE Y DE LA SUCESIÓN

218	CEDADANÍA O PASAPORTE (CAUSANTE)	219	APELLIDOS Y NOMBRES COMPLETOS (CAUSANTE)						
	04557-1		Valle Paribambo Luis Inocencio						
220	Nº HEREDEROS	221	Nº LEGATARIOS	222	TESTAMENTO	223	SI	224	Nº
	3								
225	FECHA DE OTORGAMIENTO DEL TESTAMENTO	226	AÑO	227	MES	228	DÍA		
	15/09/08								
229	DE NOMINACIÓN (SUCESIÓN INDIVISA)	230	DE NOMINACIÓN (SUCESIÓN INDIVISA)						



IDENTIFICACIÓN DEL DONANTE Y DE LA DONACIÓN

231	CEDADANÍA O PASAPORTE (DONANTE)	232	RAZÓN SOCIAL, DENOMINACIÓN O APELLIDOS Y NOMBRES COMPLETOS	237	CIUDAD
234	CALLE PRINCIPAL	235	NÚMERO	236	INTERSECCIÓN
239	Nº DONATARIOS	240	Nº DONANTES	241	Nº
243	FECHA DE LA DONACIÓN	244	CODIGO TIPO DE ACTO		

INGRESOS Y EGRESOS

DESCRIPCIÓN	NÚMERO	PATRIMONIO NETO	VALOR DE LA PORCIÓN
INGRESOS	311		331
EGRESOS	312		332
	313		333
	314		334
	315		335
	316		336
	317		337
	318		338
SUBTOTAL SUMAR 331 AL 338			399

DEBITOS (SÓLO PARA HERENCIAS)

TIPO	TOTAL PAGO O GASTO	MONTO ASUMIDO
DEBITOS NO CUBIERTOS POR SEGUROS	411	421
DEBITOS CUBIERTOS POR SEGUROS	412	422
GASTOS DE PAGO DEL CAUSANTE CUBIERTO POR HEREDEROS (EXCLUYE NEGOCIOS UNIPERSONALES)	413	423
GASTOS Y GASTOS DE SUCESIÓN (EXCLUYE DEUDAS PENDIENTES EN NEGOCIOS UNIPERSONALES)	414	424
ALIBACEA	415	425
SUBTOTAL SUMAR 421 AL 425		499

DEDUCIBLES (SÓLO PARA DONACIONES)

DEDUCCIÓN POR DERECHO DE USUFRUCTO (332 * 60%)	497
DEDUCCIÓN POR RUDA PROPIEDAD (332 * 40%)	498

800 CÁLCULO DEL IMPUESTO

CUOTA O PORCIÓN LIQUIDAD	399-499-497-498	801
DEDUCCIÓN LEGAL (VER TABLA REVERSO)		802
BASE IMPONIBLE 801-802		803
IMPUESTO A LA RENTA CAUSADO 803 **		899

900 VALORES A PAGAR Y FORMA DE PAGO

PAGO PREVIO		901
TOTAL IMPUESTO A PAGAR	899-901	902
INTERES POR MORA		903
MULTAS		904
TOTAL PAGADO	902+903+904	999

Declaro que los datos contenidos en esta declaración son verdaderos y que asumo la responsabilidad correspondiente (Artículo 98 de la LRTI)

[Handwritten signature]

FIRMA CONTRIBUYENTE (Representante Legal)

FORMA DE PAGO: DÉBITO BANCARIO, EFECTIVO U OTRAS FORMAS DE PAGO

905	US \$
907	US \$

ANEXO A DECLARACIÓN DEL IMPUESTO A LA RENTA SOBRE INGRESOS PROVENIENTES DE HERENCIAS, LEGADOS Y DONACIONES

No. **Nº 6013276**
 106 MES 107 AÑO

IMPORTANTE: SIRVASE LEER INSTRUCCIONES AL REVERSO

DEL CONTRIBUYENTE Y DEL ANEXO

102 RUC C/O PASAPORTE 103 No DE SERIE DEL FORMULARIO AL QUE SE ANEXA 105 No DE FORMULARIO AL QUE SE ANEXA

DE HERENCIAS, LEGADOS Y DONACIONES



No RUC	PATRIMONIO NETO TOTAL	CUOTA/PORCIÓN HEREDADA, LEGADA, DONADA	VALOR PORCIÓN
211	221	231	241
Subtotal			299

CIUDAD Y PAÍS	CLAVE CATASTRAL O No PREDIO	AVALUO COMERCIAL TOTAL DFL BIEN	CUOTA / PORCIÓN HEREDADA, LEGADA, DONADA	VALOR PORCIÓN
	311	321	331	341
	312	322	332	342
	313	323	333	343
	314	324	334	344
	315	325	335	345
	316	326	336	346
	317	327	337	347
	318	328	338	348
	319	329		349
Subtotal (Suma del 311 al 319)				399

TIPO	PLACAS	AVALUO COMERCIAL TOTAL DEL BIEN	CUOTA / PORCIÓN HEREDADA, LEGADA, DONADA	VALOR PORCIÓN
	411	421	431	441
	412	422	432	442
	413	423	433	443
	414	424	434	444
	415	425	435	445
	416	426	436	446
	417	427	437	447
	418	428	438	448
	419	429		449
Subtotal (Suma del 411 a 419)				489

	461	471	481
	462	472	482
	463	473	483
	464	474	484
	465	475	485
	466	476	486
	467		487
Subtotal (Suma del 461 al 467)			499


HERENCIAS FINANCIERAS Y CIVILES

No DE HERENCIA	NÚMERO	NOMBRE DE INSTITUCIÓN FINANCIERA O DEUDOR	VALOR TOTAL	CUOTA / PORCIÓN HEREDADA, LEGADA, DONADA	VALOR PORCIÓN
	511	521	531	541	551
	512	522	532	542	552
	513	523	533	543	553
	514	524	534	544	554
	515	525	535	545	555
	516	526	536	546	556
	517	527	537	547	557
	518	528	538	548	558
	519	529	539	549	559
	540				560
Subtotal (Suma del 511 al 540)					599

ACCIONES, PARTICIPACIONES, DERECHO O TÍTULOS VALORES

No DE ACCIONES O PARTICIPACIONES	NOMBRE DE LA SOCIEDAD O EMISOR	RUC	VALOR TOTAL	CUOTA/PORCIÓN HEREDADA, LEGADA, DONADA	VALOR PORCIÓN
611	621	631	641	651	661

00017029



622	632	642	652	662
623	633	643	653	663
624	634	644	654	664
625	635	645	655	665
626	636	646	656	666
627	637	647	657	667

RECIBIDAS POR HERENCIAS, LEGADOS O DONACIONES 238 + 399 + 489 + 499 + 599 + 693
 PARA HERENCIAS)
 LINEA ENFERMEDAD

EMISOR DEL COMPROBANTE DE VENTA	No. RUC	No. COMPROBANTE	MONTO TOTAL PAGADO	CUOTA/PORCIÓN ASUMIDA	VALOR PORCIÓN ASUMIDA
711		721	731	741	751
712		722	732	742	752
713		723	733	743	753
714		724	734	744	754
715		725	735	745	755
716		726	736	746	756
717		727	737	747	757
718		728	738	748	758
719		729	739	749	759
Subtotal (Suma del 751 al 759)					799

deberá adjuntar la información en disquete o impreso, conforme la indicación que se le da en la oficina regional del SRI

EMISOR DEL COMPROBANTE DE VENTA	No. RUC	No. COMPROBANTE	MONTO TOTAL PAGADO	CUOTA/PORCIÓN ASUMIDA	VALOR PORCIÓN ASUMIDA
811		821	831	841	851
812		822	832	842	852
813		823	833	843	853
814		824	834	844	854
815		825	835	845	855
816		826	836	846	856
817		827	837	847	857
818		828	838	848	858
819		829	839	849	859
Subtotal (Suma del 851 al 859)					898
SUBTOTAL 799 + 898					899

DEPENDIENTES DE PAGO DEL CAUSANTE Y DEUDAS HEREDITARIAS

CÓDIGO DEL TRIBUTO	PERIODO FISCAL		MONTO TOTAL PAGADO	CUOTA/PORCIÓN ASUMIDA	VALOR PORCIÓN ASUMIDA
	MES	AÑO			
911	921	931	941	951	
912	922	932	942	952	
913	923	933	943	953	
914	924	934	944	954	
915	925	935	945	955	
916	926	936	946	956	
917	927	937	947	957	
918	928	938	948	958	
919	929	939	949	959	
Subtotal (Suma del 951 al 955)					994

CÓDIGO TIPO DE DEUDA	NOMBRE DEL ACREEDOR	MONTO TOTAL PAGADO	CUOTA/PORCIÓN ASUMIDA	VALOR PORCIÓN ASUMIDA
916	CONFIRMACION DE RECEPCION DEL ANEXO DEL FORMULARIO 1	926	936	946
917		927	937	947
918		928	938	948
919		929	939	949
Subtotal (Suma del 946 al 949)				995

Recepción: 06-07-2006 Provincia: MANABI Regional: REGIONAL MANABI
 Funcionario que Recibe: THERESA ALBA DE Respo
 Recursivo: 086130801063102721
 DEBERÁ ADJUNTAR LA INFORMACIÓN EN DISQUETE O IMPRESO, CONFORME LA INDICACIÓN QUE SE LE DA EN LA OFICINA REGIONAL DEL SRI

DEBERÁ ADJUNTAR LA INFORMACIÓN EN DISQUETE O IMPRESO, CONFORME LA INDICACIÓN QUE SE LE DA EN LA OFICINA REGIONAL DEL SRI	997
REDUCIBLE DE LA PORCIÓN ASUMIDA DE HERENCIAS 899 + 996	998
REDUCIBLE DE LA PORCIÓN ASUMIDA DE DONACIONES	999
CUOTA LIQUIDA 699 - 997 - 998	
PORCIÓN ASUMIDA HERENCIAS (casillero 997)	USD.
PORCIÓN ASUMIDA DONACIONES (casillero 998)	USD.
CUOTA LIQUIDA (casillero 999)	USD.

Certifico en debida forma, que el Contribuyente ha entregado la información requerida en este Anexo, sin perjuicio de las acciones tributarias consecuentes por la posible determinación de la existencia de más bienes pertenecientes al presente acrecimiento patrimonial, que se formara como OCULTAMIENTO DE ACERVO

Personas Naturales y Sucesiones Individuales
 Sociedades
 Sucesiones a los Vehículos
 Sucesiones a Herencias y Donaciones
 Tributos
 Sucesión Prccial
 Municipios

NOTARIA SEXTA DE MANTUA

Porción Asumida - Registrar el pago del tributo.
 Porción Asumida - Registrar el monto total pagado. Registre el resultado de la Porción Asumida del Resto de Tributos de las porciones individuales que avanzaron a ser detalladas en los campos de Deuda.
 Deuda - Registrar el código de la causante, de acuerdo a la siguiente tabla (sin seguro de desgravamen)

Acreeedor - Registrar el nombre del
 Pagado - Registrar el valor total de l que asciende la deuda hereditaria del Resto de Deudas Hereditarias, pndas por el contribuyente que anteriores.
 Porción Asumida - Registrar el pago de la deuda.
 Porción Asumida - Registrar el monto total de la deuda pagada. Registrar la suma del Resto de Tributos. Registre las porciones individuales asumidas que avanzaron a ser detalladas en los campos de Deudas para Donaciones.
 Deudas para Donaciones - Registrar las deudas en el Formulario 100 (caídas)

202

205 CALLE PRINCIPAL 206 NUMERO 207 INTERSECCIÓN 208 TELEFONO

DEL REPRESENTANTE LEGAL DEL CONTRIBUYENTE (TUTOR, CURADOR O APODERADO)

210 APELLIDOS Y NOMBRES COMPLETOS 211 CIUDAD

213 CALLE PRINCIPAL 214 NUMERO 215 INTERSECCIÓN 216 TELEFONO

DEL CAUSANTE Y DE LA SUCESIÓN

218 APELLIDOS Y NOMBRES COMPLETOS (CAUSANTE)

220 No HEREDEROS 221 No LEGATARIOS 222 TESTAMENTO SI NO 223 No NOTARIA

225 FECHA DE OTORGAMIENTO DEL TESTAMENTO AÑO MES DIA 226 No NOTARIA

228 DENOMINACION (SUCESION INDIVISA)

DEL DONANTE Y DE LA DONACIÓN

231 RAZON SOCIAL, DENOMINACIÓN O APELLIDOS Y NOMBRES COMPLETOS 232 CIUDAD

234 CALLE PRINCIPAL 235 NUMERO 236 INTERSECCIÓN 237 TELEFONO

239 No DONATARIOS 240 No DONANTES 241 No NOTARIA

243 CÓDIGO TIPO DE ACTO 244 No NOTARIA

DESCRIPCION	NÚMERO	PATRIMONIO NETO	VALOR DE LA PORCION
AVVALUO COMERCIAL TOTAL	311	321	331
	312	322	332
	313	323	333
BIENES DE ARTE Y JOYAS		324	334
		325	335
FINANCIEROS		326	336
DECLARACIONES Y CIVILES	314	327	337
DECLARACIONES, DERECHOS Y TITULOS VALORES	315	328	338
DECLARACIONES	316		
SUBTOTAL SUMAR J31 AL J38			399

TIPO	TOTAL PAGO O GASTO	MONTO ASUMIDO
ENFERMEDAD NO CUBIERTOS POR SEGUROS	411	421
ACCIDENTES NO CUBIERTOS POR SEGUROS	412	422
PREMIOS DE PAGO DEL CAUSANTE CUBIERTO POR HEREDEROS (EXCLUYE NEGOCIOS UNIPERSONALES)	413	423
DEUDAS Y GASTOS DE SUCESION (EXCLUYE DEUDAS PENDIENTES EN NEGOCIOS UNIPERSONALES)	414	424
DEUDAS Y GASTOS DE SUCESION (EXCLUYE DEUDAS PENDIENTES EN NEGOCIOS UNIPERSONALES)	415	425
SUBTOTAL SUMAR 421 AL 425		499

DEDUCIBLES (SÓLO PARA DONACIONES)

DEDUCCION POR DERECHO DE ÚSUFRUCTO (332 * 40%)	497
DEDUCCION POR RUDA PROPIEDAD (332 * 40%)	498

800 CÁLCULO DEL IMPUESTO

CUOTA O PORCIÓN LIQUIDADADA 399 499 497 498	801
DEDUCCION LEGAL (VER TABLA REVERSO)	802
BASE IMPONIBLE 801-802	803
IMPUESTO A LA RENTA CAUSADO 803 * %	899

900 VALORES A PAGAR Y FORMA DE PAGO

PAGO PREVIO	901
TOTAL IMPUESTO A PAGAR 899 + 901	902
INTERES POR MORA	903
MULTAS	904
TOTAL PAGADO 902 + 903 + 904	999
905 US \$	
907 US \$	

DETALLE DE NOTAS DE CRÉDITO

908 N/C No	910 N/C No	914 N/C No
909 US \$	911 US \$	915 US \$

DECLARO QUE LOS DATOS CONTENIDOS EN ESTA DECLARACION SON VERDADEROS, Y QUE ASUMO LA RESPONSABILIDAD CORRESPONDIENTE (ARTICULO 98 DE LA L.R.T.I)

FIRMA CONTRIBUYENTE (Representante Legal)

00017030

ANEXO A DECLARACIÓN DEL IMPUESTO A LA RENTA SOBRE

INGRESOS PROVENIENTES DE HERENCIAS, LEGADOS Y DONACIONES

No. No. 6013224

IMPORTANT: SIRVASE LEER INSTRUCCIONES AL REVERSO

406 MES 107 AÑO

DEL CONTRIBUYENTE Y DEL ANEXO

102 RUC, CI O PASAPORTE

103 No. DE SERIE DEL FORMULARIO AL QUE SE ANEXA


105 No. DE FORMULARIO AL QUE SE ANEXA

DE HERENCIAS, LEGADOS Y DONACIONES

PERSONALES

PERSONAL SOCIAL	No RUC	PATRIMONIO NETO TOTAL	CUOTA/PORCIÓN HEREDADA, LEGADA, DONADA	VALOR PORCIÓN
211		221	231	241

LOCALIDAD Y PAÍS	CLAVE CATASTRAL O No PREDIO	AVALÚO COMERCIAL TOTAL DEL BIEN	CUOTA / PORCIÓN HEREDADA, LEGADA, DONADA	VALOR PORCIÓN
	311	321	331	341
	312	322	332	342
	313	323	333	343
	314	324	334	344
	315	325	335	345
	316	326	336	346
	317	327	337	347
	318	328	338	348
	319	329	339	349
Subtotal (Suma del 341 al 349)				399



TIPO	PLACAS	AVALUO COMERCIAL TOTAL DEL BIEN	CUOTA / PORCIÓN HEREDADA, LEGADA, DONADA	VALOR PORCIÓN
	411	421	431	441
	412	422	432	442
	413	423	433	443
	414	424	434	444
	415	425	435	445
	416	426	436	446
	417	427	437	447
	418	428	438	448
	419	429	439	449
Subtotal (Suma del 441 a 449)				489

TIPO	PLACAS	AVALUO COMERCIAL TOTAL DEL BIEN	CUOTA / PORCIÓN HEREDADA, LEGADA, DONADA	VALOR PORCIÓN
	461	471	481	491
	462	472	482	492
	463	473	483	493
	464	474	484	494
	465	475	485	495
	466	476	486	496
	467	477	487	497
Subtotal (Suma del 481 al 487)				499

NÚMERO	NOMBRE DE INSTITUCIÓN FINANCIERA O DEUDOR	VALOR TOTAL	CUOTA / PORCIÓN HEREDADA, LEGADA, DONADA	VALOR PORCIÓN
511		531	541	551
512		532	542	552
513		533	543	553
514		534	544	554
515		535	545	555
516		536	546	556
517		537	547	557
518		538	548	558
519		539	549	559
540		540	550	560
Subtotal (Suma del 551 al 560)				599

NOMBRE DE LA SOCIEDAD O EMISOR	RUC	No. DE ACCIONES O PARTICIPACIONES	VALOR TOTAL	CUOTA/PORCIÓN HEREDADA, LEGADA, DONADA	VALOR PORCIÓN
611	621	631	641	651	661

INGRESOS

RESPONSABILIDAD

332 CO

registro

ión

Monte

do del

acto

acto

ar el valor

ultado de

en los períodos

ido en el Artículo

ir + Intereses

re el número

RE HERENCIAS

para presentar

as hábiles

622	633	643	653	663
623	634	644	654	664
624	635	645	655	665
625	636	646	656	666
626	637	647	657	667
627	638	648	658	668
Subtotal (Suma del 661 al 668)				698

Participaciones, DERECHO O TITULOS VALORES
 deberá adjuntar la información en disquete o impreso, conforme a la indicación que se le da en la oficina regional del SRI

Herencia RECIBIDA POR HERENCIAS, LEGADOS O DONACIONES 299 + 399 + 489 + 499 + 599 + 698
 PARA HERENCIAS)

ULTIMA ENFERMEDAD DEL EMISOR DEL COMPROBANTE DE VENTA	No RUC	No. COMPROBANTE	MONTO TOTAL PAGADO	CUOTA/PORCIÓN ASUMIDA	VALOR PORCIÓN ASUMIDA
711		721	731	741	751
712		722	732	742	752
713		723	733	743	753
714		724	734	744	754
715		725	735	745	755
716		726	736	746	756
717		727	737	747	757
718		728	738	748	758
719		729	739	749	759
Subtotal (Suma del 751 al 759)					799

deberá adjuntar la información en disquete o impreso, conforme a la indicación que se le da en la oficina regional del SRI

FUNERALES DEL EMISOR DEL COMPROBANTE DE VENTA	No. RUC	No. COMPROBANTE	MONTO TOTAL PAGADO	CUOTA/PORCIÓN ASUMIDA	VALOR PORCIÓN ASUMIDA
811		821	831	841	851
812		822	832	842	852
813		823	833	843	853
814		824	834	844	854
815		825	835	845	855
816		826	836	846	856
817		827	837	847	857
818		828	838	848	858
819		829	839	849	859
Subtotal (Suma del 851 al 859)					898
SUBTOTAL 799 + 898					899

deberá adjuntar la información en disquete o impreso, conforme a la indicación que se le da en la oficina regional del SRI

Pendientes de pago del causante y deudas hereditarias

CÓDIGO DEL TRIBUTO	PERIODO FISCAL		MONTO TOTAL PAGADO	CUOTA/PORCIÓN ASUMIDA	VALOR PORCIÓN ASUMIDA
	MES	AÑO			
911	921	931	941	951	
912	922	932	942	952	
913	923	933	943	953	
914	924	934	944	954	
915	925	935	945	955	
916	926	936	946	956	
917	927	937	947	957	
918	928	938	948	958	
919	929	939	949	959	
Subtotal (Suma del 951 al 959)					994

deberá adjuntar la información en disquete o impreso, conforme a la indicación que se le da en la oficina regional del SRI

CÓDIGO TIPO DE DEUDA	NOMBRE DEL ACREEDOR	SERVICIO	MONTO TOTAL PAGADO	CUOTA/PORCIÓN ASUMIDA	VALOR PORCIÓN ASUMIDA
916	CONFIRMACION DE RECEPCION DE	926	936	946	956
917		927	937	947	957
918		928	938	948	958
919		929	939	949	959
Subtotal (Suma del 946 al 949)					995
SUBTOTAL 994 + 995					996

Recepción: 27-06-2006 Provincia: MANABÍ Regional: REGIONAL MANABÍ
 deberá adjuntar la información en disquete o impreso, conforme a la indicación que se le da en la oficina regional del SRI

DEUDAS DEUDABLES	997
IMPORTE DEDUCIBLE DE LA PORCIÓN ASUMIDA DE HERENCIAS 899 + 996	USD. 15.11
IMPORTE DEDUCIBLE DE LA PORCIÓN ASUMIDA DE DONACIONES	USD. 0.00
IMPORTE DE CUOTA LIQUIDA 699 - 997 - 998	USD. 999

DECLARACIÓN LIQUIDA 699 - 997 - 998
 A) PORCIÓN ASUMIDA HERENCIAS (casillero 997)
 B) PORCIÓN ASUMIDA DONACIONES (casillero 998)
 C) CUOTA LIQUIDA (casillero 999)
 Declaro que los datos contenidos en esta declaración son verdaderos, por lo que asumo la responsabilidad correspondiente (Art. 98 de la LR)

Oficina: AV. 24 DE MAYO, CANTÓN, EDIF. BANCO CENTRAL, HEZANTINE
 FIRMA CONTRIBUYENTE / REPRESENTANTE LEGAL
 C I No.
 Certifico en debida forma, que el Contribuyente ha entregado la información requerida en este Anexo; sin perjuicio de las acciones tributarias consecuentes por la posible determinación de la existencia de más bienes pertenecientes al presente acrecimiento patrimonial, que se tomará como OCULTAMIENTO DE ACERVO

00017031

INGRESOS
DONACIONES

ANEXO A DECLARACIÓN DEL IMPUESTO A LA RENTA SOBRE
INGRESOS PROVENIENTES DE HERENCIAS, LEGADOS Y DONACIONES

No. 6013271

IMPORTANTF: SIRVASE LEER INSTRUCCIONES AL REVERSO

106 MES 107 AÑO

DECLARACIÓN DEL CONTRIBUYENTE Y DEL ANEXO

101 APELLIDOS Y NOMBRES COMPLETOS
102 RUC, C.I.O PASAPORTE
103 No DE SERIE DEL FORMULARIO AL QUE SE ANEXA

104 TIPO DE BIENES DE HERENCIAS, LEGADOS Y DONACIONES
105 CATEGORÍA DE BIENES IMPERSONALES

106 RAZÓN SOCIAL
107 No. RUC
108 PATRIMONIO NETO TOTAL
109 CUOTA/PORCIÓN HEREDADA, LEGADA, DONADA




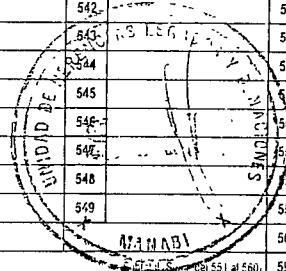
Table with columns: LOCALIDAD Y PAÍS, CLAVE CATASTRAL O No. PREDIO, AVALÚO COMERCIAL TOTAL DFL BIEN, CUOTA / PORCIÓN HEREDADA, LEGADA, DONADA. Includes rows 311-349.

Table with columns: MONTO, TIPO, PLACAS, AVALÚO COMERCIAL TOTAL DEL BIEN, CUOTA / PORCIÓN HEREDADA, LEGADA, DONADA, VALOR PORCIÓN. Includes rows 411-449.

Table with columns: DESCRICIÓN, AVALÚO COMERCIAL TOTAL DEL BIEN, CUOTA / PORCIÓN HEREDADA, LEGADA, DONADA, VALOR PORCIÓN. Includes rows 461-487.

Table with columns: INSTITUCIÓN FINANCIERA, NÚMERO, NOMBRE DE INSTITUCIÓN FINANCIERA O DEUDOR, VALOR TOTAL, CUOTA / PORCIÓN HEREDADA, LEGADA, DONADA, VALOR PORCIÓN. Includes rows 511-549.

Table with columns: NOMBRE DE LA SOCIEDAD O EMISOR, RUC, No DE ACCIONES O PARTICIPACIONES, VALOR TOTAL, CUOTA/PORCIÓN HEREDADA LEGADA DONADA, VALOR PORCIÓN. Includes row 611-661.



vehículos, licencias y Donaciones

DEL REPRESENTANTE LEGAL DEL CONTRIBUYENTE (TUTOR, CURADOR O APODERADO)

CIUDADANÍA O PASAPORTE 210 APELLIDOS Y NOMBRES COMPLETOS 211 CIUDAD

213 CALLE PRINCIPAL 214 NUMERO 215 INTERSECCIÓN 216 TELEFONO

DEL CAUSANTE Y DE LA SUCESIÓN

REGISTRAR EL MES AL QUE PERTENECE LA SUCESIÓN

CIUDADANÍA O PASAPORTE (CAUSANTE) 218 APELLIDOS Y NOMBRES COMPLETOS (CAUSANTE)

220 No HEREDEROS 221 No LEGATARIOS 222 TESTAMENTO SI / NO 223 No

225 FECHA DE OTORGAMIENTO DEL TESTAMENTO AÑO MES DIA 226 NOTARIA CANTON

228 DENOMINACIÓN (SUCESION INDIVISA)

DEL DONANTE Y DE LA DONACIÓN

REGISTRAR EL MES AL QUE PERTENECE LA DONACIÓN

CIUDADANÍA O PASAPORTE (DONANTE) 231 RAZÓN SOCIAL, DENOMINACIÓN O APELLIDOS Y NOMBRES COMPLETOS 232 CIUDAD

233 CALLE PRINCIPAL 235 NUMERO 236 INTERSECCIÓN 237 TELEFONO

239 No DONATARIOS 240 No DONANTES 241 No

243 CODIGO TIPO DE ACTO 244 NOTARIA CANTON

DESBOS Y EGRESOS

DESCRIPCION	NUMERO	PATRIMONIO NETO	VALOR DE LA PORCION
PERSONALES	311	321	331
AVALUO COMERCIAL TOTAL			332
312	322	333	
313	323	334	
OBRAS DE ARTE Y JOYAS	324	335	
325	325	336	
314	326	337	
FINANCIERAS Y CIVILES	327	338	
315	327	339	
316	328	339	
316	328	339	
SUBTOTAL SUMAR 331 AL 338			399

DEDUCIBLES (SÓLO PARA HERENCIAS)

TIPO	TOTAL PAGO O GASTO	MONTO ASUMIDO
411	421	421
412	422	422
413	423	423
414	424	424
415	425	425
SUBTOTAL SUMAR 421 AL 425		499

DEDUCIBLES (SÓLO PARA DONACIONES)

DEDUCCIÓN POR DERECHO DE USUFRUCTO (332 * 60%)	497
DEDUCCIÓN POR NUDA PROPIEDAD (332 * 40%)	498

800 CÁLCULO DEL IMPUESTO

CUOTA O PORCIÓN LIQUIDAD	399 499 497-498	801
DEDUCCIÓN LEGAL (VER TABLA REVERSO)		802
BASE IMPONIBLE 801-802		803
IMPUESTO A LA RENTA CAUSADO 803 * 1%		899

900 VALORES A PAGAR Y FORMA DE PAGO

PAGO PREVIO		901
TOTAL IMPUESTO A PAGAR	899 - 901	902
INTERES POR MORSA		903
MULTAS		904
TOTAL PAGADO	902 + 903 + 904	999
905	US \$	
907	US \$	

DECLARO QUE LOS DATOS CONTENIDOS EN ESTA DECLARACION SON VERDADEROS, POR LO QUE ASUMO LA RESPONSABILIDAD CORRESPONDIENTE (ARTICULO 98 DE LA L.R.T.I.)

FIRMA CONTRIBUYENTE (Representante Legal)

PRENDE DEBITO BANCARIO EFECTIVO U OTRAS FORMAS DE PAGO

PRENDE CREDITO

DETALLE DE NOTAS DE CREDITO

910	N/C No	914	N/C No
911	US \$	915	US \$



car el porcentaje de cuota comercial total del bien

622	623	624	625	626	627	628	629
632	633	634	635	636	637	638	639
642	643	644	645	646	647	648	649
652	653	654	655	656	657	658	659
662	663	664	665	666	667	668	669
672	673	674	675	676	677	678	679
682	683	684	685	686	687	688	689
692	693	694	695	696	697	698	699

culos.- Registrar la cuota del resto de valores anteriores.

uso habitual, propiedad.- Registrar el avalúo a falta de éste, el avalúo

o Donada.- Registrar el avalúo efectivamente pagado

entaje de cuota o porcentaje del bien. Registrar el avalúo recientes al causante para "Monaje de Bienes

los semovientes en el mismo proceso de

numero total de bienes de arte pertenecientes al mismo proceso está

en el Estado. Dejar en la fecha de la donación campo de "Monaje de Bienes

er otro tipo de bienes no cubiertos por

ón concreta del bien ejemplo "Derechos de

de otros Bienes de los avalúos no especificados en los campos de

es Muebles" no especificar porciones individuales en el formulario que no

LES versiones.- Llamar

PRINCIPACIONES, DERECHO O TITULOS VALORES Subtotal (Suma del 661 al 688) 698

CIÓN RECIBIDA POR HERENCIAS, LEGADOS O DONACIONES 299 + 399 + 499 + 599 + 699 699

DEL EMISOR DEL COMPROBANTE DE VENTA	No RUC	No. COMPROBANTE	MONTO TOTAL PAGADO	CUOTA/PORCIÓN ASUMIDA	VALOR PORCIÓN ASUMIDA
711		721	731	741	751
712		722	732	742	752
713		723	733	743	753
714		724	734	744	754
715		725	735	745	755
716		726	736	746	756
717		727	737	747	757
718		728	738	748	758
		739			759

deberá adjuntar la información en disquete o impreso, conforme la indicación que se le da en la oficina regional del SRI Subtotal (Suma del 751 al 799) 799

DEL EMISOR DEL COMPROBANTE DE VENTA	No. RUC	No. COMPROBANTE	MONTO TOTAL PAGADO	CUOTA/PORCIÓN ASUMIDA	VALOR PORCIÓN ASUMIDA
811		821	831	841	851
812		822	832	842	852
813		823	833	843	853
814		824	834	844	854
815		825	835	845	855
816		826	836	846	856
817		827	837	847	857
818		828	838	848	858
		839			859

deberá adjuntar la información en disquete o impreso, conforme la indicación que se le da en la oficina regional del SRI Subtotal (Suma del 851 al 899) 898

CÓDIGO DEL TRIBUTO	PERIODO FISCAL		MONTO TOTAL PAGADO	CUOTA/PORCIÓN ASUMIDA	VALOR PORCIÓN ASUMIDA
	MES	AÑO			
911	921	931	941	951	
912	922	932	942	952	
913	923	933	943	953	
914	924	934	944	954	
		935		955	

deberá adjuntar la información en disquete o impreso, conforme la indicación que se le da en la oficina regional del SRI Subtotal (Suma del 951 al 955) 994

CÓDIGO TIPO DE DEUDA	NOMBRE DEL ACREEDOR SERV	MONTO TOTAL PAGADO	CUOTA/PORCIÓN ASUMIDA	VALOR PORCIÓN ASUMIDA
916	CONFIRMACION DE RECEPCION DE	926	936	946
917		927	937	947
918		928	938	948
		929		949

Recepción: 27-06-2006 Provincia: MANABÍ Regional: REGIONAL MANABÍ Subtotal (Suma del 946 al 949) 995

Consecutivo: 086130901063102230 Funcionario que Recibe: FERNANDO VEZ

MONTO DEDUCIBLE DE LA PORCIÓN ASUMIDA DE HERENCIAS 899 + 996 USD. 15.11

MONTO DEDUCIBLE DE LA PORCIÓN ASUMIDA DE DONACIONES USD. 0.00

CUOTA LIQUIDA (casillero 999) USD.


Declaro que los datos contenidos en esta declaración son verdaderos, por lo que asumo la responsabilidad correspondiente. (Art 98 de la LR 13) USD.

CUOTA LIQUIDA (casillero 999) USD.

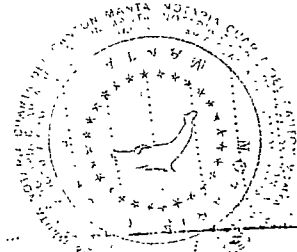
Provincia: AV.24 DE MAYO Y MALECON, EDIF. BANCO CENTRAL MECANINE 1
FIRMA CONTRIBUYENTE / REPRESENTANTE LEGAL C.I. No.
ANALISTA DE SUCCIONES SRI



Certifico en debida forma que el Contribuyente ha entregado la información requerida en este Anexo, sin perjuicio de las acciones tributarias consecuentes por la posible determinación de la existencia de más bienes pertenecientes al presente acrecimiento patrimonial, que se tomará como OCULTAMIENTO DE ACERVO



00017033



DIRECCION GENERAL DE REGISTRO CIVIL IDENTIFICACION

INSCRIPCION DE DEFUNCION

En _____ de _____ de _____ del año _____, hoy día _____, El que suscribe, Jefe de Registro Civil

de mil novecientos _____, haciendo presente el acta de inscripción de la defunción de:

NOMBRES Y APELLIDOS DEL FALLECIDO: *Señorita Inés de los Angeles*

Sexo: *Femenino* **Estado Civil:** *Casada* **Edad:** *45 años*

Nombres y Apellidos del padre: *Señor Salfin Salla*

Nombres y Apellidos de la madre: *Paula Solano*

Lugar del fallecimiento: *Santa Ana* **Fecha:** *24 de mayo*


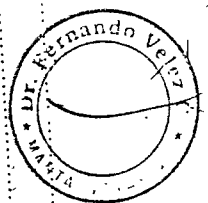

Lugar del fallecimiento: *Santa Ana* **de mil novecientos** *1967* **y** *cinco* **El Conyugue**

de *Septiembre* **breviviente se llama:** *Ruana Manzanera Alcaraz*

Causa de la muerte: *ataque al corazón* **Solicitó esta inscripción:** *Ruana Manzanera Alcaraz*

Solicitó esta inscripción: *Ruana Manzanera Alcaraz* **de identidad N°** *130858377-6* **en** *Manabí*

OBSERVACIONES:



FIRMAS:



Dr. Fernando Vélez Cabezas
NOTARIA CUARTA
Maná - Ecuador

Los que suscriben, en virtud de las facultades conferidas por el Poder Judicial de la Federación, en el expediente No. 1-1-JUL-2006, originados, Me...

19 de Julio 2006
Confirmando de Acuerdo el artículo 107
Dra. [Signature]
Mesa No. 107 FCS, JIS Acta 115



NACI MATRI DEFU

COPIA INTEGRAL

Nº 8306848 USD: 0.50



00017034

CERTIFICADO DIGITAL DE DATOS DE IDENTIDAD

Número único de identificación: 1302264401

Nombres del ciudadano: ALCIVAR SANTANA AURORA MARGARITA

Condición del cedulado: CIUDADANO

Lugar de nacimiento: ECUADOR/MANABI/SANTA ANA

Fecha de nacimiento: 24 DE FEBRERO DE 1942

Nacionalidad: ECUATORIANA

Sexo: MUJER

Instrucción: BASICA

Profesión: QUEHACER. DOMESTICOS

Estado Civil: VIUDO

Cónyuge: VALLE LEOPOLDO

Nombres del padre: ALCIVAR SEGUNDO EDUARDO

Nacionalidad: ECUATORIANA

Nombres de la madre: SANTANA MARGARITA

Nacionalidad: ECUATORIANA

Fecha de expedición: 25 DE MAYO DE 2015

Condición de donante: SI DONANTE

Información certificada a la fecha: 28 DE DICIEMBRE DE 2018

Emisor: KAREN BERENICE VELEZ ARCE - MANABI-MANTA-NT 6 - MANABI - MANTA



Aurora Santana



N° de certificado: 181-185-22552



181-185-22552

Ing. Jorge Troya Fuertes

Director General del Registro Civil, Identificación y Cedulación

Documento firmado electrónicamente





REPÚBLICA DEL ECUADOR
DIRECCIÓN GENERAL DE REGISTRO CIVIL
IDENTIFICACIÓN Y COPIACIÓN

130226440-1

CEDEU DE
CIUDADANIA
APELLIDOS Y NOMBRES
**ALCIVAR SANTANA
AURORA MARGARITA**
LUGAR DE NACIMIENTO
**MANABI
SANTA ANA**
FECHA DE NACIMIENTO **1942-02-24**
NACIONALIDAD **ECUATORIANA**
SEXO **F**
ESTADO CIVIL **VIUDO**
**LEOPOLDO
VALLE**

INSTRUCCIÓN
BASICA
APELLIDOS Y NOMBRES DEL PADRE
ALCIVAR SEGUNDO EDUARDO
APELLIDOS Y NOMBRES DE LA MADRE
SANTANA MARGARITA
LUGAR Y FECHA DE EMISIÓN
**SANTA ANA
2015-05-25**
FECHA DE ENTREGA
2026-05-25

V2333V1222



[Signature]

[Signature]



DOY FE: Que las precedentes
copias fotostaticas
... fojas útiles,
reversos son iguales a sus

Manta. 28 DIC 2018

[Signature]
Dr. Fernando Valle
Notario Público Sexto
Manta - Ecuador





00017035

CERTIFICADO DIGITAL DE DATOS DE IDENTIDAD

Número único de identificación: 1315076099

Nombres del ciudadano: FERNANDEZ GONZALEZ GEMA ANA

Condición del cedulado: CIUDADANO

Lugar de nacimiento: ECUADOR/MANABI/MANTA/MANTA

Fecha de nacimiento: 16 DE SEPTIEMBRE DE 1999

Nacionalidad: ECUATORIANA

Sexo: MUJER

Instrucción: BACHILLERATO

Profesión: BACH.COMERCIO.ADMIN.

Estado Civil: SOLTERO

Cónyuge: No Registra

Fecha de Matrimonio: No Registra

Nombres del padre: FERNANDEZ JARAMILLO NOVAL ROOSEVELT

Nacionalidad: ECUATORIANA

Nombres de la madre: GONZALEZ COBEÑA MAIRA FRANCISCA

Nacionalidad: ECUATORIANA

Fecha de expedición: 17 DE OCTUBRE DE 2016

Condición de donante: SI DONANTE

Información certificada a la fecha: 28 DE DICIEMBRE DE 2018
Emisor: KAREN BERENICE VELEZ ARCE - MANABI-MANTA-NT 6 - MANABI - MANTA



Gema Fernandez

N° de certificado: 187-185-20767



187-185-20767

Jorge Troya Fuertes

Ing. Jorge Troya Fuertes
Director General del Registro Civil, Identificación y Cedulación
Documento firmado electrónicamente



3

REPÚBLICA DEL ECUADOR
DIRECCIÓN GENERAL DE REGISTRO CIVIL
IDENTIFICACIÓN Y REGISTRATION



CÉDULA 131507609-9
CIUDADANÍA
APELLIDOS Y NOMBRES
FERNANDEZ GONZALEZ
GEMA ANA
LUGAR DE NACIMIENTO
MANABI
MANTA
MANTA
FECHA DE NACIMIENTO: 1998-08-16
NACIONALIDAD ECUATORIANA
SEXO MUJER
ESTADO CIVIL SOLTERO

INSTRUCCIÓN BACHILLERATO PROFESIÓN / OCUPACIÓN BACHILLER COMER-ADM V3333V4222
APELLIDOS Y NOMBRES DEL PADRE FERNANDEZ JARAMILLO NOVAL ROOSEVELT
APELLIDOS Y NOMBRES DE LA MADRE GONZALEZ COBENA MARIA FRANCISCA
LUGAR Y FECHA DE EXPEDICIÓN
MANTA
2018-10-17
FECHA DE EXPIRACIÓN
2028-10-17

V3333V4222

0097287

[Signature]
DIRECTOR GENERAL

Gema Fernandez
FINA DEL TITULADO



CERTIFICADO DE VOTACIÓN
4 DE FEBRERO 2018



009
JUNTA No

009 - 067
NUMERO

1315076099
CÉDULA

FERNANDEZ GONZALEZ GEMA ANA
APELLIDOS Y NOMBRES



MANABI PROVINCIA CIRCUNSCRIPCIÓN:
MANTA CANTÓN ZONA 1
ELOY ALFARO PARROQUIA



REFERENDUM
Y CONSULTA
POPULAR 2013

ESTE DOCUMENTO A CREDITA QUE USTED
HA VOTADO EN EL CANTÓN DE MANTA
EL DIA 4 DE FEBRERO DEL 2018

[Signature]
PRESIDENTE DE LA JURY

DOY FE: Que las precedentes
copias fotostáticas
..... fojas útiles,
reversos son iguales a sus

Manta. 28 DIC 2018

[Signature]
Dr. Fernando Vélez
Notario Público
Manta - Ecuador





00017036

CERTIFICADO DIGITAL DE DATOS DE IDENTIDAD

Número único de identificación: 1302299282

Nombres del ciudadano: VALLE ZAMBRANO LUIS DIOGENES

Condición del cedulado: CIUDADANO

Lugar de nacimiento: ECUADOR/MANABI/SANTA ANA/SANTA ANA

Fecha de nacimiento: 19 DE SEPTIEMBRE DE 1966

Nacionalidad: ECUATORIANA

Sexo: HOMBRE

Instrucción: SUPERIOR

Profesión: CHOFER PROFESIONAL

Estado Civil: SOLTERO

Cónyuge: No Registra

Fecha de Matrimonio: No Registra

Nombres del padre: VALLE LEOPOLDO

Nacionalidad: ECUATORIANA

Nombres de la madre: ZAMBRANO MARIA


Nacionalidad: ECUATORIANA

Fecha de expedición: 7 DE JULIO DE 2016

Condición de donante: NO DONANTE

Información certificada a la fecha: 28 DE DICIEMBRE DE 2018

Emisor: KAREN BERENICE VELEZ ARCE - MANABI-MANTA-NT 6 - MANABI - MANTA



Nº de certificado: 184-185-22452



184-185-22452

Ing. Jorge Troya Fuertes

Director General del Registro Civil, Identificación y Cedulación

Documento firmado electrónicamente



REPÚBLICA DEL ECUADOR

1302299282




Ciudad: QUITO
Provincia: MANABI
Cantón: MANTA
Parroquia: TARQUI
Fecha de Emisión: 2016-07-07
Ecuadoriana
Estado Civil: SOLTERO


OPERADOR PROFESIONAL

V2033V2000

VALLE LEONOR
VALLE LEONOR
ZAMBRANO MARÍA
MANTA
2016-07-07
2016-07-07



[Handwritten signatures]



CERTIFICADO DE VOTACION

071

071 - 273 VALLE ZAMBRANO LUIS DIOGENES
APELLIDOS Y NOMBRES



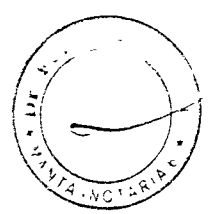
MANABI PROVINCIA CIRCUNSCRIPCIÓN
MANTA CANTON ZONA 1
TARQUI PARROQUIA



DOY FE: Que las precedentes
copias fotostaticas
foras utiles,
reversos son iguales a sus

Manta. 28 DIC 2013

Dr. Fernando Velez
Notario Público Sexto
Manta - Ecuador



00017037

CERTIFICADO DIGITAL DE DATOS DE IDENTIDAD

Número único de identificación: 1308670825

Nombres del ciudadano: VALLE ALCIVAR YERENNY MONSERRATE

Condición del cedulao: DISCAPACIDAD

Lugar de nacimiento: ECUADOR/MANABI/MANTA/MANTA

Fecha de nacimiento: 20 DE NOVIEMBRE DE 1971

Nacionalidad: ECUATORIANA

Sexo: MUJER

Instrucción: BACHILLERATO

Profesión: ESTUDIANTE

Estado Civil: SOLTERO

Cónyuge: No Registra

Fecha de Matrimonio: No Registra

Nombres del padre: VALLE LEOPOLDO GABRIEL

Nacionalidad: ECUATORIANA

Nombres de la madre: ALCIVAR SANTANA AURORA



Nacionalidad: ECUATORIANA

Fecha de expedición: 29 DE ABRIL DE 2015

Condición de donante: NO DONANTE

Información certificada a la fecha: 28 DE DICIEMBRE DE 2018

Emisor: KAREN BERENICE VELEZ ARCE - MANABI-MANTA-NT 6 - MANABI - MANTA



N° de certificado: 185-185-22437



185-185-22437

Ing. Jorge Troya Fuertes

Director General del Registro Civil, Identificación y Cedulación

Documento firmado electrónicamente



REPUBLICA DEL ECUADOR
 DIRECCION GENERAL DE IDENTIFICACION CIVIL
 IDENTIFICACION / IDENTIFICACION

1. J. 130867082-5

NOTARIA SEXTA DE CIUDADANIA DISCAPACIDAD
 APELLIDOS Y NOMBRES
 VALLE LEOPOLDO GABRIEL
 ALCIVAR MONSERRATE

LUGAR DE NACIMIENTO
 MONABI
 MANTA

FECHA DE NACIMIENTO 1971-11-20
 NACIONALIDAD ECUATORIANA

ESTADO CIVIL SOLTERO



INSTRUCCION BACHILLERATO
 PROFESION, CATEGORIA ESTUDIANTE


E434314442

APellidos y Nombres del Padre
 VALLE LEOPOLDO GABRIEL

Apellidos y Nombres de la Madre
 ALCIVAR SANTANA AURORA

LUGAR Y FECHA DE EMISION
 SANTA ANA
 2015-04-29


FECHA DE EXPIRACION
 2025-04-29



DOY FE: Que las precedentes
 copias fotostaticas
fojas utiles,
 reversos son iguales a sus

Manta. 28 DIC 2018

.....
 Dr. Fernando Velazquez
 Notario Público Sexto
 Manta - Ecuador





00017038

CERTIFICADO DIGITAL DE DATOS DE IDENTIDAD

Número único de identificación: 1307508638

Nombres del ciudadano: VALLE ALCIVAR MARINA ELIZABETH

Condición del cedulado: CIUDADANO

Lugar de nacimiento: ECUADOR/MANABI/MANTA/MANTA

Fecha de nacimiento: 20 DE FEBRERO DE 1973

Nacionalidad: ECUATORIANA

Sexo: MUJER

Instrucción: SUPERIOR

Profesión: MÉDICO

Estado Civil: SOLTERO

Cónyuge: No Registra

Fecha de Matrimonio: No Registra

Nombres del padre: VALLE VELASQUEZ LEOPOLDO GABRIEL

Nacionalidad: ECUATORIANA

Nombres de la madre: ALCIVAR SANTANA AURORA MARGARITA

Nacionalidad: ECUATORIANA

Fecha de expedición: 5 DE DICIEMBRE DE 2012

Condición de donante: SI DONANTE POR LEY

Información certificada a la fecha: 28 DE DICIEMBRE DE 2018

Emisor: KAREN BERENICE VELEZ ARCE - MANABI-MANTA-NT 6 - MANABI - MANTA



N° de certificado: 189-185-22483



189-185-22483

Ing. Jorge Troya Fuertes

Director General del Registro Civil, Identificación y Cedulación

Documento firmado electrónicamente

REPÚBLICA DEL ECUADOR

DIRECCIÓN GENERAL DE REGISTRO Y
IDENTIFICACIÓN Y CREDENCIACIÓN

130750863-8

CLASIFICACIÓN DE
CIUDADANÍA
APELLIDOS Y NOMBRES
VALLE ALCIVAR
MARINA ELIZABETH

LUGAR DE NACIMIENTO
MANABI
MANTA

FECHA DE NACIMIENTO 1973-02-20
NACIONALIDAD ECUATORIANA

SEXO
ESTADO CIVIL SOLTERA



INSTRUCCIÓN
SUPERIOR

PROCESO DE IDENTIFICACIÓN
MÉDICO

A1333E1232

APELLIDOS Y NOMBRES DEL PADRE
VALLE VELASQUEZ LEONARDO GABRIEL

APELLIDOS Y NOMBRES DE LA MADRE
VALLE ALCIVAR SANTANA AURORA MARIANITA

LUGAR Y FECHA DE EXPEDICIÓN
GUAYAQUIL
2012-12-05

FECHA DE EXPIRACIÓN
2022-12-05



[Signature]

[Signature]

CERTIFICADO DE NACIONALIDAD

0001

019

019 - 336

1307508638

VALLE ALCIVAR MARINA ELIZABETH
APELLIDOS Y NOMBRES



GUAYAS
PROVINCIA

CIRCONSCRIPCIÓN

GUAYAQUIL
CANTÓN

ZONA 12


FEBRES CORDERO
PARROQUIA



VOY FE: Que las precedentes
copias fotostáticas
.....fijas útiles, anverso
reversos son iguales a sus originales

Manta, 28 DIC 2018

[Signature]
Dr. Fernando Vélaz Cabezas
Notario Público Sexto
Manta - Ecuador





00017039

CERTIFICADO DIGITAL DE DATOS DE IDENTIDAD

Número único de identificación: 1307265650

Nombres del ciudadano: GUTIERREZ RIVERA SULY

Condición del cedulaado: CIUDADANO

Lugar de nacimiento: ECUADOR/MANABI/24 DE MAYO

Fecha de nacimiento: 27 DE SEPTIEMBRE DE 1971

Nacionalidad: ECUATORIANA

Sexo: MUJER

Instrucción: SUPERIOR

Profesión: ABOGADO

Estado Civil: SOLTERO

Cónyuge: No Registra

Fecha de Matrimonio: No Registra

Nombres del padre: GUTIERREZ PONCE MAXIMO ALVARO

Nacionalidad: ECUATORIANA

Nombres de la madre: RIVERA JUANA ELERIDA

Nacionalidad: ECUATORIANA

Fecha de expedición: 12 DE JUNIO DE 2012


Condición de donante: SI DONANTE POR LEY

Información certificada a la fecha: 28 DE DICIEMBRE DE 2018

Emisor: KAREN BERENICE VELEZ ARCE - MANABI-MANTA-NT 6 - MANABI - MANTA



REGISTRO CIVIL



N° de certificado: 188-185-22412



188-185-22412

Ing. Jorge Troya Fuertes

Director General del Registro Civil, Identificación y Cedulación

Documento firmado electrónicamente



REPÚBLICA DEL ECUADOR
DIRECCIÓN CENTRAL DE REGISTRO CIVIL
CERTIFICACIONES DE NACIMIENTO

130725565-0

CIUDADANA
APELLIDOS Y NOMBRES
GUTIERREZ RIVERA
SULY CECIBEL
LUGAR DE NACIMIENTO
MANABI
24 DE MAYO
NOBIA
FECHA DE NACIMIENTO 1971-05-27
NACIONALIDAD ECUATORIANA
ESTADO CIVIL SOLTERA



INSTRUCCION
SUPERIOR

PROFESION DE OCUACION
ABOGADO

E234314433

APELLIDOS Y NOMBRES DEL PADRE
GUTIERREZ PONCE MAXIMO ALVARO

APELLIDOS Y NOMBRES DE LA MADRE
RIVERA JUANA ELERIDA

LUGAR Y FECHA DE EMISIÓN
PORTOMUELLO
2012-08-12

FECHA DE EXPIRACION
2022-08-12

[Handwritten signatures and stamps]

CERTIFICADO DE VOTACION

030

030 - 340

1307255650

GUTIERREZ RIVERA SULY CECIBEL
APELLIDOS Y NOMBRES



MANABI
PROVINCIA CIRCUNSCRIPCION
MANTA
CANTON ZONA 1
TARQUI
PARROQUIA



DOY FE: Que las precedentes
copias fotostaticas
... fojas utiles,
reversos son iguales a sus

Manta. 28 DIC 2018

Dr. Fernando Vélaz
Notario Público
Manta - Ecuador





00017040

CERTIFICADO DIGITAL DE DATOS DE IDENTIDAD

Número único de identificación: 1309663662

Nombres del ciudadano: LINO LOPEZ CARLOS ENRIQUE

Condición del cedulado: CIUDADANO

Lugar de nacimiento: ECUADOR/MANABI/MANTA/MANTA

Fecha de nacimiento: 10 DE NOVIEMBRE DE 1976

Nacionalidad: ECUATORIANA

Sexo: HOMBRE

Instrucción: SUPERIOR

Profesión: ABOGADO

Estado Civil: SOLTERO

Cónyuge: No Registra

Fecha de Matrimonio: No Registra

Nombres del padre: LINO PEÑA ELEOCADIO ADALBERTO

Nacionalidad: ECUATORIANA

Nombres de la madre: LOPEZ LOOR NARCISA MONSERRATE

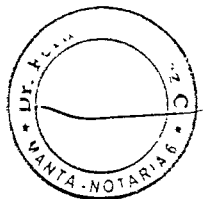
Nacionalidad: ECUATORIANA

Fecha de expedición: 12 DE NOVIEMBRE DE 2014

Condición de donante: NO DONANTE

Información certificada a la fecha: 28 DE DICIEMBRE DE 2018

Emisor: KAREN BERENICE VELEZ ARCE - MANABI-MANTA-NT 6 - MANABI - MANTA



N° de certificado: 188-185-22389



188-185-22389

Ing. Jorge Troya Fuertes

Director General del Registro Civil, Identificación y Cedulación


Documento firmado electrónicamente



REPUBLICA DEL ECUADOR
DIRECCION GENERAL DE REGISTRO Y CATASTRO
DEPARTAMENTO DE IDENTIFICACION


130956386-2

TIPO DE CIUDADANIA
APELLIDOS Y NOMBRES
LINO LOPEZ
CARLOS ENRIQUE
LUGAR DE NACIMIENTO
MANABI
MANTA
MANTA
FECHA DE NACIMIENTO 1973-11-10
NACIONALIDAD ECUATORIANA
SEXO M
ESTADO CIVIL SOLTERO



ABOGADO SUPERIOR

APPELLIDO Y NOMBRES DEL TITULAR
LINO PENA ELECCACION ACALBERTO
APELLIDOS Y NOMBRES DEL ABOGADO
LOPEZ LOR HARICA ROMARRATE
LUGAR DE NACIMIENTO
MANTA
FECHA DE EMISION
2018-11-12
FECHA DE EXPIRACION
2021-11-12



CERTIFICACION DE VOTACION

038

038 - 273

1309563662



LINO LOPEZ CARLOS ENRIQUE
APELLIDOS Y NOMBRES

MANABI PROVINCIA
MANTA CANTON
MANTA PARROQUIA
CIRCUNSCRIPCION
ZONA 1



DOY FE: Que las precedentes
copias fotostaticas
de fojas utiles,
reversos son iguales a sus

Manta, 28 DIC 2018

Dr. Fernando Vález
Notario Público
Manta - Ecuador



00017041
CERTIFICADO DIGITAL DE DATOS DE IDENTIDAD



Número único de identificación: 1308583770

Nombres del ciudadano: VALLE ALCIVAR AURORA

Condición del cedulaado: CIUDADANO

Lugar de nacimiento: ECUADOR/MANABI/MANTA/MANTA

Fecha de nacimiento: 24 DE NOVIEMBRE DE 1975

Nacionalidad: ECUATORIANA

Sexo: MUJER

Instrucción: SUPERIOR

Profesión: ABOGADO

Estado Civil: CASADO

Cónyuge: MOREIRA ALAVA RONNIE EFREN

Fecha de Matrimonio: 31 DE DICIEMBRE DE 2015

Nombres del padre: VALLE VELASQUEZ LEOPOLDO GABRIEL

Nacionalidad: ECUATORIANA

Nombres de la madre: ALCIVAR SANTANA AURORA MARGARITA


Nacionalidad: ECUATORIANA

Fecha de expedición: 25 DE AGOSTO DE 2016

Condición de donante: SI DONANTE

Información certificada a la fecha: 28 DE DICIEMBRE DE 2018

Emisor: KAREN BERENICE VELEZ ARCE - MANABI-MANTA-NT 6 - MANABI - MANTA



Nº de certificado: 185-185-22526



185-185-22526

Ing. Jorge Troya Fuertes

Director General del Registro Civil, Identificación y Cedulación

Documento firmado electrónicamente





REPÚBLICA DEL ECUADOR

DIRECCIÓN GENERAL DE REGISTRO CIVIL
SECRETARÍA DE NOTARÍA

Nº 130858377-0


CIUDADANÍA
VALLE ALCIVAR
AURORA JAQUELINE

MANABI
MANTA

ESTADO CIVIL: CASADO

ESTADO CIVIL: CASADO

RONNIE EFREN
MOREIRA ALAVA



ABOGADO
VALLE VELASQUEZ LEOPOLDO GABRIEL
ALCIVAR SANTANA AURORA MARGARITA
MANTA
2016-08-28
2025-08-28

V3333V2222



CERTIFICADO DE VOTACIÓN

025

JUNTA No

130858377-0

025 - 263

NUMERO

1308583770

CEDULA

VALLE ALCIVAR AURORA JAQUELINE
APELLIDOS Y NOMBRES



25-09-1918

MANABI
PROVINCIA
SANTA ANA
CANTON
SANTA ANA
PARROQUIA

CIRCUNSCRIPCION


ZONA:



FE: Que las precedentes
copias fotostaticas con
firmas utiles, reversas,
reversas son iguales a sus originales

Manta, 28 DIC 2013

Dr. Fernando Velez
Notario Publico
Manta - Ecuador





NOTARIA SEXTA DE MANTA

Dr. Fernando Vélaz Cabezas

NOTARIO

00017042

1 **SEPTIMA: INSCRIPCION.-** La parte vendedora faculta a la parte compradora
2 para que solicite la inscripción de esta Escritura en el Registro de la Propiedad
3 correspondiente. **OCTAVA: LA DE ESTILO.-** Usted señor Notario, servirá
4 agregar las demás cláusulas de estilo para la completa validez y perfeccionamiento de
5 este contrato. (Firmado) Abogada Iris León Gorozabel, con Matrícula Profesional No. 3-
6 2009-143 del Foro de Abogados.- Hasta aquí la minuta que los otorgantes ratifican,
7 la misma, que junto a sus documentos habilitantes queda elevada a Escritura
8 Pública con todo el valor legal. Se comprueba el pago de los Impuestos de Alcabalas,
9 Patrióticos y sus Adicionales de acuerdo con la Ley.- Y, leída esta Escritura a los
10 otorgantes por mí el Notario en alta y clara voz de principio a fin aquellos se ratifican
11 en su contenido y firman junto conmigo el Notario, en unidad de acto, Doy Fe.-
12



13 *Aurora Alcivar Santana*
14 **AURORA MARGARITA ALCIVAR SANTANA**

15 **C.C. No. 130226440-1**

16
17 *Luis Diógenes Valle Zambrano*
18 **LUIS DIOGENES VALLE ZAMBRANO**


19 **C.C. No. 130229928-2**

20
21 *Marina Elizabeth Valle Alcivar*
22 **MARINA ELIZABETH VALLE ALCIVAR**

23 **C.C. No. 130750863-8**

24
25 *Aurora Jacqueline Valle Alcivar*
26 **AURORA JAQUELINE VALLE ALCIVAR**

27 **C.C. No. 130858377-0**
28





Fernando Vélaz Cabezas

RENNY MONSERRATE VALLE ALCIVAR

No. 130867082-5

TGO. CARLOS ENRIQUE LINO LOPEZ

7 C.C. No. 130966366-2

8

9

10 **TGO. SULY CECIBEL GUTIERREZ RIVERA**

11 C.C. No. 130726565-0

12

13 *Gema Fernández*

14 **GEMA ANA FERNANDEZ GONZALEZ**

15 C.C. No. 131507609-9

16

17

18

19

DOCTOR JOSE LUIS FERNANDO VELEZ CABEZAS

NOTARIO PUBLICO SEXTO DE MANTA

22

23

RAZÓN. Esta escritura se otorgó ante mi, en fe de
ello confiero esta SEGUNDA copia que la señalo
signo y firmo.

Manta, a 28-12-2018

24

25

26

27

Dr. Fernando Vélaz Cabezas
Dr. Fernando Vélaz Cabezas
NOTARIA SEXTA

28

El nota...

00017043

EMPRESA PÚBLICA MUNICIPAL REGISTRO DE LA PROPIEDAD DE MANTA-EP

Calle 24 y Avenida Flavio Reyes, Esquina

Telf: 052624758

www.registromanta.gob.ec

Razón de Inscripción

Periodo: 2019

Número de Inscripción:

624

Número de Repertorio:

1217

EMPRESA PÚBLICA MUNICIPAL REGISTRO DE LA PROPIEDAD DE MANTA-EP, certifica que en esta fecha se inscribió(eron) el (los) siguiente(s) acto(s):

1.- Con fecha Veinte y cinco de Febrero de Dos Mil Diecinueve queda inscrito el acto o contrato de COMPRAVENTA, en el Registro de COMPRA VENTA con el número de inscripción 624 celebrado entre :

Nro. Cédula	Nombres y Apellidos	Papel que desempeña
1300455761	VALLE VELASQUEZ LEOPOLDO GABRIEL	CAUSANTE
1315076099	FERNANDEZ GONZALEZ GEMA ANA	COMPRADOR
1308670825	VALLE ALCIVAR YERENNY MONSERRATE	VENDEDOR
1308583770	VALLE ALCIVAR AURORA JAQUELINE	VENDEDOR
1307508638	VALLE ALCIVAR MARINA ELIZABETH	VENDEDOR
1302299282	VALLE ZAMBRANO LUIS DIOGENES	VENDEDOR
1302264401	ALCIVAR SANTANA AURORA MARGARITA	VENDEDOR

Que se refiere al (los) siguiente(s) bien(es):

Tipo Bien	Código Catastral	Número Ficha	Acto
LOTE DE TERRENO	3212215000	69780	COMPRAVENTA
LOTE DE TERRENO	3212210000	62097	COMPRAVENTA

Observaciones:

Libro : COMPRA VENTA

Acto : COMPRAVENTA

Fecha : 25-feb./2019

Usuario: marcelo_zamoral


DR. GEORGE MOREIRA MENDOZA
Registrador de la Propiedad

MANTA, lunes, 25 de febrero de 2019

