

00031545

EMPRESA PÚBLICA MUNICIPAL REGISTRO DE LA PROPIEDAD DE MANTA-EP

Calle 24 y Avenida Flavio Reyes, Esquina

Telf. 052624758

www.registromanta.gob.ec



Acta de Inscripción

Registro de : COMPRA VENTA

Naturaleza Acto: ADJUDICACION PATRIMONIO FAMILIAR

Número de Tomo:

Folio Inicial: 0

Número de Inscripción: 1122

Folio Final: 0

Número de Repertorio: 2265

Periodo: 2019

Fecha de Repertorio: lunes, 22 de abril de 2019

1.- Fecha de Inscripción: lunes, 22 de abril de 2019 08:10

2.- Apellidos, Nombres y Domicilio de las Partes:

Tipo Cliente	Cédula/RUC/Pasaporte	Nombres Completos o Razón Social	Estado Civil	Provincia	Ciudad
ADJUDICADOR					
Jurídica	1360000980001	GOBIERNO AUTONOMO DESCENTRALIZADO MUNICIPAL DEL CANTON MANTA		MANABI	MANTA

ADJUDICATARIO

Natural	1310488166	LOPEZ ORTEGA ANA ALEXANDRA	CASADO(A)	MANABI	MANTA
---------	------------	----------------------------	-----------	--------	-------

3.- Naturaleza del Contrato:

COMPRA VENTA

Oficina donde se guarda el original

NOTARIA TERCERA

Nombre del Cantón:

MANTA

Fecha de Otorgamiento/Providencia

martes, 19 de marzo de 2019

Escritura/Juicio/Resolución:

Fecha de Resolución:

Afiliado a la Cámara

Plazo :

4.- Descripción de los bien(es) inmueble(s) que intervienen:

Código Catastral	Fecha Apertura	Nro. Ficha	Superficie	Tipo Bien	Tipo Predio
3320906000	30/08/2018 15:21:35	67971		LOTE DE TERRENO	Urbano

Linderos Registrales:

Lote 6 de la Manzana "B", del Proyecto Habitacional "Conjunto del Pacífico", ubicado sobre la Av 307 o vía Urbirrios 1 del Cantón Manta, con las siguientes medidas y linderos. POR EL FRENTE: 5,50m- linderos con calle segunda. POR ATRÁS: 5,50m- linderos con lote B 11 COSTADO DERECHO: 15,00m- linderos con lote B 5. COSTADO IZQUIERDO: 15,00m- linderos con lote B 7, área total 82,50m2.

Dirección del Bien: Proyecto Habitacional "Conjunto del Pacífico"

Solvencia. EL LOTE DESCRITO A LA PRESENTE FECHA SE ENCUENTRA LIBRE DE GRAVAMEN.

5.- Observaciones:

ADJUDICACIÓN - Lote 6 de la Manzana "B", del Proyecto Habitacional "Conjunto del Pacífico", ubicado sobre la Av 307 o vía Urbirrios 1 del Cantón Manta, con las siguientes medidas y linderos. POR EL FRENTE: 5,50m- linderos con calle segunda. POR ATRÁS: 5,50m- linderos con lote B 11 COSTADO DERECHO: 15,00m- linderos con lote B 5. COSTADO IZQUIERDO: 15,00m- linderos con lote B 7, área total 82,50m2.

*LA ADJUDICATARIA ES ESTADO CIVIL CASADA CON EL SR JAVIER FRANCISCO PINOARGOTE BRAVO.

PATRIMONIO FAMILIAR. - El lote de terreno mantendrá Patrimonio familiar a favor de los hijos menores de edad por el lapso de quince años por lo tanto no podrá vender ni enajenar dicho bien y solamente será extinguido el patrimonio familiar mediante autorización de la Municipalidad de Manta

Lo Certifico:

DR. GEORGE MOREIRA MENDOZA

Registrador de la Propiedad

Impreso por: lucia_vinueza

Administrador

lunes, 22 de abril de 2019

Pag 1 de 1

00031546



Factura: 003-003-000008264

20191308003P00613


NOTARIO(A) ALEX ARTURO CEVALLOS CHICA

NOTARÍA TERCERA DEL CANTON MANTA

EXTRACTO

Escritura N°:	20191308003P00613						
ACTO O CONTRATO:							
TRANSFERENCIA DE DOMINIO EN LAS QUE INTERVENGAN, LAS MUNICIPALIDADES CON PERSONAS NATURALES EN ADJUDICACIONES Y DONACIONES DE TIERRAS							
ECHA DE OTORGAMIENTO:	19 DE MARZO DEL 2019, (15:59)						
OTORGANTES							
OTORGADO POR							
Persona	Nombres/Razón social	Tipo interviniente	Documento de identidad	No. Identificación	Nacionalidad	Calidad	Persona que le representa
Jurídica	GOBIERNO AUTONOMO DESCENTRALIZADO MUNICIPAL DEL CANTON MANTA	REPRESENTADO POR	RUC	1360000980001	ECUATORIANA	ADJUDICANTE	JORGE ORLEY ZAMBRANO CEDEÑO
A FAVOR DE							
Persona	Nombres/Razón social	Tipo interviniente	Documento de identidad	No. Identificación	Nacionalidad	Calidad	Persona que representa
Natural	LOPEZ ORTEGA ANA ALEXANDRA	POR SUS PROPIOS DERECHOS	CÉDULA	1310488166	ECUATORIANA	ADJUDICATARIO (A)	
UBICACIÓN							
Provincia		Cantón			Parroquia		
MANABI		MANTA			MANTA		
DESCRIPCIÓN DOCUMENTO:							
OBJETO/OBSERVACIONES:							
CUANTÍA DEL ACTO O CONTRATO:							
		120.00					

PRESTACIÓN DEL SERVICIO NOTARIAL FUERA DEL DESPACHO EN ESCRITURAS DE VIVIENDA CON FINALIDAD SOCIAL	
ESCRITURA N°:	20191308003P00613
FECHA DE OTORGAMIENTO:	19 DE MARZO DEL 2019, (15.59)
OTORGA:	NOTARÍA TERCERA DEL CANTON MANTA
OBSERVACIÓN:	




 NOTARIO(A) ALEX ARTURO CEVALLOS CHICA

NOTARÍA TERCERA DEL CANTÓN MANTA



00031547

NOTARIA PÚBLICA TERCERA DEL CANTÓN MANTA
ABOGADO ALEX ARTURO CEVALLOS CHICA



2019	13	08	03	P00613
------	----	----	----	--------

CONTRATO DE ADJUDICACIÓN

OTORGA

**GOBIERNO AUTONOMO DESCENTRALIZADO MUNICIPAL DEL
CANTÓN MANTA**

A FAVOR DE

ANA ALEXANDRA LOPEZ ORTEGA

CUANTIA: USD 120,00

DI: 2 COPIAS

D/B

En la ciudad de San Pablo de Manta, cabecera del cantón Manta, Provincia de Manabí, República del Ecuador, hoy día diecinueve (19) de marzo del año dos mil diecinueve, ante mi **ABOGADO ALEX ARTURO CEVALLOS CHICA, NOTARIO PÚBLICO TERCERO DEL CANTÓN MANTA**, comparecen y declaran por una parte **UNO.-** El señor **ING. JORGE ORLEY ZAMBRANO CEDEÑO**, de estado civil casado, portador de la cédula de ciudadanía número uno, tres, cero, dos, cero, siete, tres, nueve, cinco, guion cero (130207395-0), por los derechos que representa en calidad de Alcalde del Cantón Manta, tal como lo justifica con los documentos que se agregará a la matriz de este instrumento como documentos habilitantes; y, **DOS.-** La señora **ANA ALEXANDRA LOPEZ ORTEGA**, de estado civil casada con el señor Javier Francisco Pinoargote Bravo, portadora de la cédula de ciudadanía número uno, tres, uno, cero, cuatro, ocho, ocho, uno, seis, guion, seis (131048816-6), para efectos de notificación la adjudicataria señala su número telefónico:

Ab. Alex Arturo Cevallos Chica
NOTARIO PÚBLICO TERCERO
DEL CANTÓN MANTA

Redif

0991841585, correo: marimel_pinoargot@hotmail.com, dirección: Ciudadela Urbirrios I, Proyecto Conjunto del Pacifico del cantón Manta. Bien instruidos por mí el Notario sobre el objeto y resultados de esta escritura pública a la que proceden de una manera libre y voluntaria.- Los comparecientes declaran ser de nacionalidad ecuatoriana, mayores de edad; legalmente capaces para contratar y obligarse a quienes de conocerlos doy fe, en virtud de haberme exhibido sus documentos de identificación, los cuales mediante su autorización han sido verificado en el Sistema Nacional de Identificación Ciudadana del Registro Civil; y, me piden que eleve a escritura pública el contenido de la minuta que me entregan cuyo tenor literal y que transcribo es el siguiente.- **SEÑOR NOTARIO:** En el Registro de Escritura Pública a su cargo, sírvase insertar una de Adjudicación, al tenor de las siguientes cláusulas: **PRIMERA: COMPARECIENTES.** Comparecen por una parte el Gobierno Autónomo Descentralizado Municipal del Cantón Manta, representado por el Ing. Jorge Orley Zambrano Cedeno, en su calidad de ALCALDE DEL CANTON MANTA, y, por otra parte comparece la señora: ANA ALEXANDRA LOPEZ ORTEGA, ecuatoriana, mayor de edad, y domiciliada en esta ciudad de Manta. **SEGUNDA: ANTECEDENTES .-**

a) Con fecha 27 de enero de 2003 se encuentra inscrita la Escritura Pública de Compraventa autorizada en la Notaría Cuarta del Cantón Manta de fecha 11 de diciembre del 2002 a favor del Ilustre Municipalidad de Manta. b) Con fecha 23 de julio de 2003 se encuentra inscrita el Acta de Entrega Recepción de Planos autorizada el 2 de julio de 2003 ante el Notario Público Tercero del Cantón Manta, en la que se constituye la URBANIZACION MUNICIPAL URBIRRIOS I. c) Con fecha 14 de diciembre de 2017 se encuentra inscrito la Protocolización Planos del Proyecto Habitacional “Conjunto del Pacifico”, ubicado sobre la Av. 307 o vía a Urbirrios 1 del Cantón Manta, el cual tiene una área de 8.250,00m² ante el Notario Público Primero del Cantón Manta de fecha 07 de diciembre del 2017. d) Con fecha 05 de mayo del 2016 se

00031548



suscribió un convenio de cooperación entre el Gobierno Autónomo Descentralizado del Municipio de Manta y la Mutualista Pichincha, para la construcción de un albergue y 100 viviendas a favor de la población afectada por el evento telúrico (terremoto) suscitado el 16 de abril del 2016. La Mutualista Pichincha se compromete a gestionar donaciones, orientadas a la construcción de albergue y 100 unidades de viviendas en el área de terreno que el GAD Municipal destinará para la ejecución de las mismas. Las construcciones se ejecutaran con el sistema constructivo Casa Lista. E) El 21 de diciembre del 2016, se suscribió un Acta de Compromiso para la Entrega Recepción de cien casas Prefabricadas al Gobierno Autónomo Descentralizado del Municipio de Manta, en donde anualmente DK diseña campañas de promoción y publicidad a través de la realización de sorteos de bienes y servicios para favorecer a los compradores de los distintos centro comerciales; sin embargo, en el año 2016 debido al terremoto acaecido el 16 de abril y que afecto-a las provincias de Manabí y Esmeraldas implemento una campaña publicitaria de corte social denominada “manos a la obra” que se realizó en los centros comerciales que opera durante los meses de abril, mayo y junio de 2016 encaminada a que los compradores de los locales concesionados por DK cajeen las facturas de compra por un “ladrillo simbólico” para ayudar a las víctimas del terremoto. f) Con fecha 08 de marzo del 2019 y Autorización No. 0382-09441, el Arquitecto Juvenal Zambrano Orejuela, Director de Planificación y Ordenamiento Territorial, autoriza a la señora: ANA ALEXANDRA LOPEZ ORTEGA, para que celebre escritura de Protocolización de Planos del Proyecto “Conjunto del Pacifico”, ubicado sobre la avenida 307 o Urbirrios 1, lote 06, manzana “B” de la Parroquia Tarqui, signado con las siguientes medidas y linderos: frente, 5,50m.-lindera con calle segunda; atrás, 5,50m.-lindera con lote No. B- 11; costado derecho, 15,00m.-lindera con lote No. B-05; costado izquierdo, 15,00m.- lindera con lote No. B-07.-área total: 82,50m2. **TERCERA: ADJUDICACION.-** Con

Ab. Alex Arturo Cevallos Chica
NOTARIO PUBLICO TERCERO
DEL CANTON MANTA

los antecedentes antes mencionados el Gobierno Autónomo Descentralizado Municipal del Cantón Manta y en base a la Autorización de la Dirección de Planificación y Ordenamiento Territorial ente regulador y planificador de la Ciudad de Manfa, procede adjudicar a la señora ANA ALEXANDRA LOPEZ ORTEGA, el lote de terreno ubicado en el Proyecto Habitacional "Conjunto del Pacífico" ubicado sobre la avenida 307 o Urbirrios I de la Parroquia Tarqui, signado con el lote No. 06 de la manzana "B", cuyas medidas y linderos son:: frente, 5,50m.-lindera con calle segunda; atrás, 5,50m.-lindera con lote No. B-1 1; costado derecho, 15,00m.-lindera con lote No. B- 05; costado izquierdo, 15,00m.-linera con lote No. B-07.-área total: 82,50m2. **CUARTA: PATRIMONIO FAMILIAR.-** El lote de terreno mantendrá Patrimonio Familiar a favor de los hijos menores de edad por el lapso de QUINCE AÑOS. Por lo tanto no podrá vender ni enajenar dicho bien y solamente será extinguido el Patrimonio Familiar mediante autorización de la Municipalidad de Manta. **QUINTA: PRECIO.-** El valor materia de este terreno está fijado en la suma de \$ 120,00 (ciento veinte 00/100 DOLARES), y que la señora Tesorera Municipal, manifiesta haber recibido a entera satisfacción, mediante comprobante No. 172881 de fecha 14 de marzo del 2019. **SEXTA: CUANTIA** La cuantía de esta Minuta está dada por el Avalúo establecido por la Dirección de Avalúos, Catastros y Registros de esta Municipalidad, del bien materia de Adjudicación (14.098.95). **SEPTIMA: AUTORIZACIÓN PARA INSCRIBIR.** - Se faculta al portador de esta Escritura, para requerir del señor Registrador de la Propiedad del Cantón Manta, las inscripciones y anotaciones que por Ley corresponden. **OCTAVA: LA DE ESTILO.-** Usted señor Notario se servirá agregar a la siguiente Minuta las demás cláusulas de estilo para la plena validez de la misma. (Firmado) AB. Oliver Paul Fienco Pita, Matrícula No. 13-2013-052 F.A.M.- HASTA AQUÍ LA MINUTA, para el otorgamiento de la presente escritura pública de ADJUDICACIÓN, se observaron todos y cada uno de los

00031549

No. 179611



Gobierno Autónomo Descentralizado
Municipal del Cantón Manta


COMPROBANTE DE PAGO

14/03/2019 16:41:41

OBSERVACIÓN		CÓDIGO CATASTRAL	AREA	AVALUO	CONTROL	TITULO N°
Una escritura pública de TRAMITE DE LEGALIZACIÓN DE SOLAR DEL 50% CON LA CUANTÍA \$6398.95 ubicada en MANTA de la parroquia TARQUI		3-32-09-06-000	82,50	14098,95	417291	4381320
VENDEDOR			ALCABALAS Y ADICIONALES			
C.C / R.U.C.	NOMBRE O RAZÓN SOCIAL	DIRECCIÓN	CONCEPTO		VALOR	
136000098001	GOBIERNO AUTONOMO DESCENTRALIZADO MUNICIPAL DE MANTA	PROYECTO HABITACIONAL CONJUNTO DEL PACIFICO MZ B LOTE 6	Impuesto principal		31,99	
			Junta de Beneficencia de Guayaquil		9,60	
ADQUIRIENTE			TOTAL A PAGAR		41,59	
C.C / R.U.C.	NOMBRE O RAZÓN SOCIAL	DIRECCIÓN	VALOR PAGADO		41,59	
1310488166	LOPEZ ORTEGA ANA ALEXANDRA	NA	SALDO		0,00	

EMISION: 14/03/2019 16:41:39 EDGARDO DAMIÁN ÁVILA BAILÓN

~ LDO SUJETO A VARIACIÓN POR REGULACIONES DE LEY

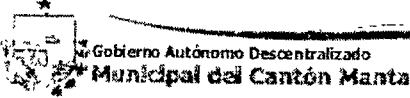


Este documento será firmado electrónicamente	
Código de Verificación (CSV)	
 T828677140	
Puede verificar la validez de este documento electrónico ingresando al portal web www.manta.gob.ec opción Municipio en Línea opción Verificar Documentos Electrónicos o leyendo el código QR.	



00031550

No. 172881





Gobierno Autónomo Descentralizado
Municipal del Cantón Manta

COMPROBANTE DE PAGO

14/03/2019 16:19:25

NOMBRE O RAZÓN SOCIAL	C.C / R.U.C.	DIRECCIÓN	CONTROL	TITULO N°
LOPEZ ORTEGA ANA ALEXANDRA	1310488166	NA	417276	4380727
OBSERVACIÓN		TITULOS VARIOS		
PAGO POR CONCEPTO DE TERECHO DE TIERRA UBICADO SOBRE LA AVENIDA 307 O URBIRRIOS 1 DEL LOTE #06 DE LA MANZANA "B" DE LA PARROQUIA TARQUI DEL CONJUNTO HABITACIONAL DEL PACIFICO 14/03/2019 16:19:24 OLGA PILAR SOTO DE LA TORRE SALDO SUJETO A VARIACIÓN POR REGULACIONES DE LEY		CONCEPTO	VALOR	
		VENTAS DE TERRENO (ORDENANZA DE TITULARIZACION DE BIENES DE INMUEBLES QUE SE ENCUENTRAN EN POSESION DE LOS PARTICULARES Y QUE CARECEN DE TITULO INSCRITO, Y, LA LEGALIZACION DE ESTOS BIENES QUE SE ENCUENTRAN EN POSESION DE LOS PARTICULARES)	120,00	
		TOTAL A PAGAR	120,00	
		VALOR PAGADO	120,00	
		SALDO	0,00	



Este documento es firmado electrónicamente.
Código de Verificación (CSV).
 T100433166 CANTÓN MANTA
Puede verificar la validez de este documento electrónico ingresando al portal web www.manta.gob.ec opción Municipio en Línea opción Verificar Documentos Electrónicos o leyendo el código QR



RECIBO
HORA
RECIBO



2

00031551

CUERPO DE BOMBEROS DE MANTA

Emergencia Teléfono: RUC: 1360020070001
Dirección: Avenida 11
entre Calles 11 y 12
Teléfono: 2621777 - 2611747
Manta, Manabí

COMPROBANTE DE PAGO

911 CERTIFICADO DE SOLVENCIA

000109990

DATOS DEL CONTRIBUYENTE

C.I./R.U.C.: 360009E0002
NOMBRES: GOBIERNO AUTONOMO DESCENTRALIZADO MUNICIPAL DEL CANTON MANTA
RAZÓN SOCIAL: PROYECTO HABIT. CONJUNTO DEL PACIFICO MZ B LIT 6
DIRECCIÓN:


DATOS DEL PREDIO

CLAVE CATASTRAL:
DIRECCIÓN PREDIO:

REGISTRO DE PAGO

587707

AGO: VERONICA CUENCA VINCES
JA: 05/09/2018 11:57:38
FECHA DE PAGO:



VALOR	DESCRIPCIÓN	VALOR
		3.00
		3.00
TOTAL A PAGAR		

VALIDO HASTA: martes, 04 de diciembre de 2018
CERTIFICADO DE SOLVENCIA

ESTE COMPROBANTE NO TIENDE VALIDEZ SIN EL REGISTRO DE PAGO




00031552

GOBIERNO AUTÓNOMO DESCENTRALIZADO MUNICIPAL DEL CANTÓN MANTA



DIRECCIÓN DE AVALÚOS, CATASTRO Y REGISTROS

CERTIFICADO DE AVALÚO



N° 00159705

N° ELECTRÓNICO : 65623

Fecha: Jueves, 14 de Marzo de 2019

El suscrito Director de Avalúos, Catastros y Registros Certifica: Que revisando el Catastro de Predios en vigencia, en el archivo existente se constató que:

DATOS DE LA CLAVE CATASTRAL

El predio de la clave: 3-32-09-06-000

Ubicado en: PROYECTO HABITACIONAL CONJUNTO DEL PACIFICO MZ B LOTE 6

ÁREA TOTAL DEL PREDIO SEGÚN ESCRITURA

Área Total de Predio: 82.50 m²

PROPIETARIOS

Documento	Propietario
136000098001	GOBIERNO AUTONOMO-DESCENTRALIZADO MUNICIPAL DE MANTA

CUYO AVALÚO VIGENTE EN DÓLARES ES DE:

TERRENO: 6,398.95

CONSTRUCCIÓN: 7,700.00

AVALÚO TOTAL: 14,098.95

SON: CATORCE MIL NOVENTA Y OCHO DÓLARES CON NOVENTA Y CINCO CENTAVOS

NOTA: EL PRESENTE DOCUMENTO, ES VALIDO PARA TRAMITE DE LEGALIZACION DEL SOLAR DE ACUERDO AL ACTA DE ENTREGA RECEPCION DEL CONJUNTO HABITACIONAL DEL PACIFICO UBICADO EN LA URBANIZACION MUNICIPAL_URBIRRIOS 1 APROBADO DE FECHA 19 DICIEMBRE 2017

"Este documento no constituye reconocimiento, fraccionamiento u otorgamiento de la titularidad del predio; solo expresa el valor de suelo actual de acuerdo a la Ordenanza de Aprobación del Plano del Valor del Suelo, sancionada el 17 de diciembre del año 2015, conforme a lo establecido en la Ley, que rige para el Bienio 2018 - 2019".

Handwritten calculations: 6,398.95 + 7,700.00 = 14,098.95

Handwritten signature of C.P.A. Javier Cevallos Morejón

C.P.A. Javier Cevallos Morejón Director de Avaluos, Catastros y Registro (E)



Este documento está firmado electrónicamente

Código Seguro de Verificación (CSV)



V111229OKLPE

Puede verificar la validez de este documento ingresando al portal web www.manta.gob.ec opción Municipio en Línea - Verificar Documentos electrónicos o leyendo el código QR



Impreso por alarcon santos mercedes judith , 2019-03-14 16:02:09.

00031553

GOBIERNO AUTÓNOMO DESCENTRALIZADO MUNICIPAL DEL CANTÓN MANTA




Nº

LA DIRECCIÓN FINANCIERA DEL GOBIERNO AUTÓNOMO DESCENTRALIZADO MUNICIPAL DEL CANTÓN MANTA

A petición verbal de parte interesada, CERTIFICA: Que revisado el Catastro de Predios URBANA en vigencia, se encuentra registrada una propiedad que consiste en SOLAR perteneciente a GOBIERNO AUTONOMO DESCENTRALIZADO MUNICIPAL DE MANTA ubicada PROYECTO HABITACIONAL CONJUNTO DEL PACIFICO MZ B LOTE 6 cuyo AVALUO COMERCIAL PRESENTE asciende a la cantidad de \$14098.95 CATORCE MIL NOVENTA Y OCHO DOLARES CON 95/100.

CERTIFICADO OTORGADO PARA TRÁMITE DE LEGALIZACIÓN DE SOLAR NO CAUSA UTILIDADES POR SER ZONA RURAL CON LA CUANTÍA \$6398.95

[Signature]
Elaborado: ANDRES CHANCA



Manta, 14 DE MARZO DEL 2019

[Signature]
Director Financiero Municipal

00031554

GOBIERNO AUTÓNOMO DESCENTRALIZADO MUNICIPAL
DEL CANTÓN MANTA



10



Nº 0127217

**LA TESORERÍA DEL GOBIERNO AUTÓNOMO DESCENTRALIZADO
MUNICIPAL DEL CANTÓN MANTA**

A petición verbal de parte interesada, CERTIFICA: Que revisado el archivo de la Tesorería Municipal que corre a mi cargo, no se ha encontrado ningún Título de Crédito pendiente de pago por concepto de Impuestos, Tasas y Tributos Municipales a cargo de _____
GOBIERNO AUTÓNOMO DESCENTRALIZADO MUNICIPAL DE MANTA

Por consiguiente se establece que no es deudor de esta Municipalidad.

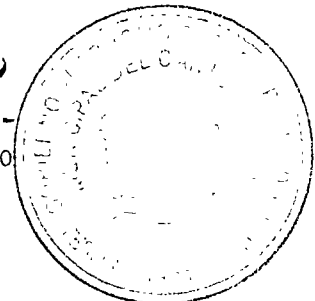
Manta, 14 de **MARZO** 2019 de 20 _____

VALIDO PARA LA CLAVE:
3320906000: PROYECTO HABITACIONAL CONJUNTO DEL PACIFICO MZ B LOTE 6
Manta, CATORCE DE MARZO DEL DOS MIL DIEZ Y NUEVE



~~CANCELADO~~

TESORERIA
GOBIERNO AUTÓNOMO DESCENTRALIZADO
MUNICIPAL DEL CANTÓN MANTA





00031555

AUTORIZACIÓN

No.0382-09441

La Dirección de Planificación y Ordenamiento Territorial autoriza a la **SRA. LOPEZ ORTEGA ANA ALEXANDRA**, cédula de ciudadanía N°. 131048816-6, para que celebren la Protocolización de Planos del Proyecto “Conjunto del Pacifico”, ubicado sobre la avenida 307 o Urbirrios1, se encuentra signado con el **Lote # 06 de la Manzana “B”**, de la Parroquia **TARQUI**, con las siguientes medidas y linderos:

FRENTE: 5,50 M. - Lindera con Calle Segunda.
ATRÁS: 5,50 M. - Lindera con Lote # B-11.
COSTADO DERECHO: 15,00 M. - Lindera con Lote # B-05.
COSTADO IZQUIERDO: 15,00 M. - Lindera con Lote # B-07.
AREA TOTAL: 82,50 M²

Nota: el presente documento reemplaza al emitido el 06 de septiembre del 2018.

Manta, 08 de Marzo del 2019.



Arq. Juvenal Zambrano Orejuela

DIRECTOR DE PLANIFICACIÓN Y ORDENAMIENTO TERRITORIAL

El presente documento se emite de acuerdo a la documentación requerida para el trámite y la inspección en el lugar que indica de buena fe el solicitante; por lo cual salvamos error u omisión, eximiendo de responsabilidad al certificar, si se comprobare que se han presentado datos falsos o representaciones gráficas erróneas en las solicitudes correspondientes.

Arq. Leonardo Pachay



00031556

Ficha Registral-Bien Inmueble

67971



Calle 24 y Avenida Flavio Reyes, Esquina
Telf.052624758
www.registromanta.gob.ec

Conforme a la Orden de Trabajo:GOB-19000596, certifico hasta el día de hoy 11/03/2019 15:23:43, la Ficha Registral Número 67971.

INFORMACION REGISTRAL

Código Catastral/Identif. Predial: Tipo de Predio: LOTE DE TERRENO
Fecha de Apertura: jueves, 30 de agosto de 2018 Parroquia : TARQUI

Información Municipal:
Dirección del Bien: Proyecto Habitacional "Conjunto del Pacífico"

LINDEROS REGISTRALES:

Lote 6 de la Manzana "B", del Proyecto Habitacional "Conjunto del Pacífico", ubicado sobre la Av. 307 o vía Urbirrios 1 del Cantón Manta, con las siguientes medidas y linderos. POR EL FRENTE: 5,50m- lindera con calle segunda. POR ATRÁS: 5,50m- lindera con lote B 11. COSTADO DERECHO: 15,00m- lindera con lote B 5. COSTADO IZQUIERDO: 15,00m- lindera con lote B 7, área total 82,50m2.

-SOLVENCIA: EL LOTE DESCRITO A LA PRESENTE FECHA SE ENCUENTRA LIBRE DE GRAVAMEN.

RESUMEN DE MOVIMIENTOS REGISTRALES:

Libro	Acto	Número y fecha de Inscripción		Folio Inicial	Folio Final
COMPRA VENTA	COMPRAVENTA	177	27/ene/2003	1 819	1.835
PLANOS	PROTOCOLIZACION PLANOS	40	14/dic/2017	1 024	1 038

MOVIMIENTOS REGISTRALES:

Registro de : COMPRA VENTA

[1 / 2] COMPRA VENTA

Inscrito el : lunes, 27 de enero de 2003 Número de Inscripción: 177 Tomo:1
Nombre del Cantón: MANTA Número de Repertorio: 348 Folio Inicial:1.819
Oficina donde se guarda el original: NOTARIA CUARTA Folio Final:1.835
Cantón Notaría: MANTA

Escritura/Juicio/Resolución:

Fecha de Otorgamiento/Providencia: miércoles, 11 de diciembre de 2002

Fecha Resolución:

a.- Observaciones:



Las áreas tres punto dos y tres punto tres del lote Número tres del predio El Porvenir ubicado en la Parroquia Tarqui del Cantón Manta, que tiene una superficie total de doscientos ochenta y seis mil cuatrocientos diez metros cuadrados, Posteriormente en esta área de terreno se constituyo la Urbanización Municipal Urbirrios y cuyos planos y distribuciones de lotes a travez de manzanas se protocolizo en la Notaria Tercera del Cantón Manta con fecha julio dos de dos mil tres e inscrita en el Registro de la propiedad del Canton Manta bajo el n. 17 del Registro de Planos de Actas de Entrega Recepción de fecha julio 23 del 2.003.

b.- Apellidos, Nombres y Domicilio de las Partes:

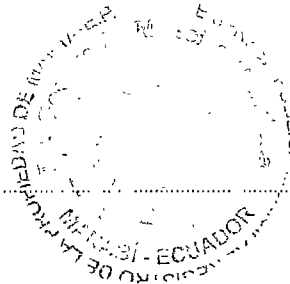
Calidad	Cédula/RUC	Nombres y/o Razón Social	Estado Civil	Ciudad	Dirección Domicilio
COMPRADOR	8000000000001511	ILUSTRE MUNICIPALIDAD DE MANTA	NO DEFINIDO	MANTA	
VENDEDOR	800000000000549	BANCO ECUATORIANO DE LA VIVIENDA	NO DEFINIDO	MANTA	

c.- Esta inscripción se refiere a la(s) que consta(n) en:

Libro	Número Inscripción	Fecha Inscripción	Folio Inicial	Folio Final
COMPRA VENTA	898	26/nov/1976	1.461	1 463



MAR 2019



Registro de : PLANOS

[2 / 2] PLANOS

Inscrito el : jueves, 14 de diciembre de 2017 / Número de Inscripción: 40 Tomo:1
 Nombre del Cantón: MANTA Número de Repertorio: 9744 Folio Inicial:1.024
 Oficina donde se guarda el original: NOTARIA PRIMERA Folio Final:1.038
 Cantón Notaría: MANTA

Escritura/Juicio/Resolución:

Fecha de Otorgamiento/Providencia: jueves, 07 de diciembre de 2017

Fecha Resolución:

a.- Observaciones:

Protocolización Planos del Proyecto Habitacional " Conjunto del Pacífico", ubicado sobre la Av. 307 o vía a Urbirrios I del Cantón Manta, el cual tendrá destinada un área de 8.250M2

b.- Apellidos, Nombres y Domicilio de las Partes:

Calidad	Cédula/RUC	Nombres y/o Razón Social	Estado Civil	Ciudad	Dirección Domicilio
PROPIETARIO	1360000980001	GOBIERNO AUTONOMO DESCENTRALIZADO MUNICIPAL DEL CANTON MANTA		MANTA	MANTA

c.- Esta inscripción se refiere a la(s) que consta(n) en:

Libro	Número Inscripción	Fecha Inscripción	Folio Inicial	Folio Final
COMPRA VENTA	177	27/ene/2003	1 819	1 835

TOTAL DE MOVIMIENTOS CERTIFICADOS:

Libro	Número de Inscripciones
COMPRA VENTA	1
PLANOS	1
<< Total Inscripciones >>	2


Los movimientos Registrales que constan en esta Ficha son los únicos que se refieren al predio que se certifica.

Cualquier enmendadura, alteración o modificación al texto de este certificado lo invalida.

Emitido a las : 15:23:43 del lunes, 11 de marzo de 2019

A petición de: GOBIERNO AUTONOMO DESCENTRALIZADO MUNICIPAL DEL CANTON MANTA


Elaborado por :JULIANA LOURDES MACIAS SUAREZ 1311367559


DR. GEORGE MOREIRA MENDOZA
 Firma del Registrador



Validez del Certificado 30 días, Excepto que se diera un traspaso de dominio o se emitiera un gravamen.

El interesado debe comunicar cualquier error en este Documento al Registrador de la Propiedad.





00031557

**ADENDUM AL ACTA ENTREGA DE RECEPCION
DE UNA VIVIENDA
DEL CONJUNTO HABITACIONAL
"DEL PACIFICO"**

Adendum al Acta de Entrega Recepción de una Vivienda del Conjunto Habitacional del Pacifico, suscrita el diecinueve de diciembre del dos mil diecisiete, por una parte el Gobierno Autónomo Descentralizado Municipio del Cantón Manta, representado por el Ing. Jorge Orley Zambrano Cedeño, en su calidad de **ALCALDE DEL CANTON MANTA**, a quien en adelante se le denominara "**EL GAD-MANTA**"; y, por otra parte comparecen la señora: **ANA ALEXANDRA LOPEZ**, portadora de la cédula de ciudadanía No. 131048816-6, a quien en adelante se le denominará "**LA BENEFICIARIA**"; al tenor de las cláusulas siguientes:

PRIMERO.- ANTECEDENTES: Que con fecha diecinueve de diciembre del dos mil diecisiete, las partes celebran un acta Entrega Recepcion de una Vivienda del Conjunto Habitacional "Del Pacifico", cuyo objeto se estableció en la cláusula **SEGUNDA**; que a continuación se detalla: "El GAD MANTA a través del Patronato Municipal y en base al estudio de la Trabajadora Social ha considera a la señora **ANA ALEXANDRA LOPEZ**, como beneficiaria de una vivienda, por cuanto la vivienda que habitaba fue afectada a consecuencia del 16 de abril del 2016". EL GAD MANTA y el Patronato Municipal, con la finalidad de dar cumplimiento a las políticas públicas establecidas en el Plan de desarrollo y Ordenamiento Territorial con énfasis en riesgo, cuya finalidad es la de mejorar el ordenamiento urbano y rural del Municipio garantizando un territorio con barrios y viviendas dignas para las familias en situación de pobreza y vulnerabilidad; tal como lo establece la Constitución de la República del Ecuador, toda persona tiene derecho a un hábitat seguro y saludable, y a una vivienda adecuada y digna, con independencia de su situación social y económica; además garantiza entre los derechos de libertad "el derecho a la propiedad en todas sus formas, con función y responsabilidad social y ambiental, por ello es necesario garantizar el ejercicio pleno de los derechos de dominio en el régimen de buen vivir; mediante la presente se expone el Proyecto denominado "**Proyecto Habitacional Conjunto del Pacifico**", por cuanto en el país el 16 de abril del 2016 se suscitó el terremoto y en la ciudad de Manta varias familias fueron afectadas con sus viviendas, por este evento natural que sacudió a la ciudad, por lo que el Patronato Municipal viene brindando la ayuda respectiva a las familias que fueron afectadas por el terremoto;

SEGUNDA: OBJETO.- El GAD-Manta a través del Patronato Municipal y en base al estudio de la Trabajadora Social ha considerado a la señora: **ANA ALEXANDRA LOPEZ**, como beneficiaria de una vivienda, y cancelará por el terreno al GAD MANTA; la cantidad de USD. \$ 120,00 (**CIENTO VEINTE/100**)







00031558

DOLARES), los mismos que serán cancelados en el Departamento de Recaudación del GAD MANTA.







TERCERA: ACEPTACIÓN DE LAS PARTES.- Las partes aceptan el presente Adendum al Acta de Entrega Recepción y se comprometen a su fiel cumplimiento, quedando las demás cláusulas del Acta de Entrega Recepcion sin modificación alguna.


ING. JORGE ORLEY ZAMBRANO CEDEÑO
ALCALDE DE MANTA


SRA. ANA ALEXANDRA LOPEZ.
BENEFICIARIA
C.I. No. 131048816-6.



Dirección: Calle 9 y avenida 4
Teléfonos: 2611 558 / 2611 471 / 2611 479
Fax: 2611 714

 www.manta.gob.ec  alcaldia@manta.gob.ec
 @Municipio_Manta  @MunicipioManta
 fb.com/MunicipioManta  youtube.com/MunicipioManta



00031559

**ACTA ENTREGA DE RECEPCION DE UNA VIVIENDA.
EN EL CONJUNTO HABITACIONAL
"CONJUNTO DEL PACIFICO"**

En la ciudad de Manta, a los diecinueve días del mes de diciembre del dos mil diecisiete, comparece por una parte el Gobierno Autónomo Descentralizado Municipio del Cantón Manta, representado por el Ing. Jorge Orley Zambrano Cedeño, en su calidad de **ALCALDE DEL CANTON MANTA**, a quien en adelante se le denominara "**EL GAD-MANTA**"; y, por otra parte la señora **ANA ALEXANDRA LOPEZ**, portadora de la cédula de ciudadanía No. 131048816-6, a quien en adelante se le denominará "**LA BENEFICIARIA**"; quien comparece con la finalidad de celebrar la presente Acta de Entrega Recepción al tenor de las siguientes cláusulas

PRIMERA: ANTECEDENTES: El Gobierno Autónomo Descentralizado Municipal del Cantón Manta es propietario de un cuerpo de terreno, para lo cual con fecha 27 de enero del 2003 se encuentra inscrita la Escritura Pública de compra venta autorizada el 11 de diciembre del 2002 ante el Abogado Simón Zambrano Vences Notario Público cuarto del Cantón Manta, en la que el Banco Ecuatoriano de la Vivienda vende a favor de la Ilustre Municipalidad de Manta. Con fecha 23 de julio del 2003 se encuentra inscrita el Acta de Entrega Recepción de Planos, autorizada el 2 de julio del 2003 ante Notario Público Tercero del Cantón Manta, otorgado por la Ilustre Municipalidad de Manta en la que constituye la URBANIZACION MUNICIPAL URBIRRIOS 1. Con fecha 30 de enero del 2008 se encuentra inscrito el Rediseño de la Urbanización Municipal Urbirrios 1. La Dirección de Planificación y Ordenamiento Territorial, mediante aprobación de Subdivisión No. 551 aprueba la subdivisión del el Proyecto Habitacional Municipal "conjunto del Pacífico" tendrá un área destina p terreno de propiedad Municipal ubicado en el sector Urbirrios 1, inmediación a la vía Circunvalación tramo II de la Parroquia Tarqui del Cantón Manta, área destinada para el proyecto habitacional, es de 8.250,00m2

Con la finalidad de dar cumplimiento a las políticas públicas establecidas en el Plan de desarrollo y Ordenamiento Territorial con énfasis en riesgo, cuya finalidad es la de mejorar el ordenamiento urbano y rural del Municipio garantizando un territorio con barrios y viviendas dignas para las familias en situación de pobreza y vulnerabilidad; mediante la presente se expone el Proyecto denominado "**Proyecto Habitacional Conjunto del Pacífico**", por cuanto en el país el 16 de abril del 2016 se suscitó el terremoto y en la ciudad de Manta varias familias fueron afectadas con sus viviendas, por este evento natural que sacudió a la ciudad, por lo que el Patronato Municipal viene brindando la ayuda respectiva a las familias que fueron afectadas.

Art. 264 de la Constitución de la República del Ecuador, expresa.- Los Gobiernos Municipales tendrán las siguientes competencias exclusivas sin perjuicio de otros que contemple la ley....2) Ejercer el control sobre el uso y ocupación del suelo en el cantón.

Art. 389 de la Constitución de la República del Ecuador.-El Estado protegerá a las personas, las colectividades y la naturaleza frente a los efectos negativos de los desastres de origen natural o antrópico mediante la prevención ante el riesgo, la mitigación de desastres, la recuperación y mejoramiento de las condiciones sociales, económicas y ambientales, con el objetivo de minimizar la condición de vulnerabilidad.





00031560

Art. 55 del Código Orgánico de Organización Territorial, Autonomía y Descentralización, expresa.- "Los Gobiernos autónomos municipales tendrán las siguientes competencias exclusivas sin perjuicio de otras que determine la ley...b) ejercer el control sobre el uso y ocupación del suelo en el cantón."

SEGUNDA: OBJETO.- El GADM-Manta a través del Patronato Municipal y en base al estudio de la Trabajadora Social ha considerado a la Señora **ANA ALEXANDRA LOPEZ**, como beneficiaria de una **VIVIENDA**.


TERCERA: UBICACIÓN DE MEDIDAS Y LINDEROS.- A la beneficiaria arriba mencionado se le asigna la Manzana "B", lote de terreno No. 06, el mismo que tiene las siguientes medidas y linderos: **POR EL FRENTE: 5,50m.- lindera con calle segunda; ATRÁS: 5,50 m.-y lindera con lote No. B11; COSTADO DERECHO: 15,00m.-y lindera con lote B5; COSTADO IZQUIERDO: 15,00 m.- y lindera con lote B7; con una superficie total de 82,50m².**


CUARTA: PROHIBICIONES.- el Gobierno Autónomo Descentralizado Municipal del Cantón Manta, mediante la presente Acta de entrega Recepción, prohíbe a la beneficiaria, vender, donar, transferir, arrendar a otras personas la **VIVIENDA**, además no podrá ser utilizado por otras personas que no sean la mencionada en la presente Acta y no será utilizado en negocios que afecten la moral y las buenas costumbres o para otros fines que no sea la de vivienda, caso contrario se revertirá dicho bien a la Municipalidad.

QUINTA.- PATRIMONIO FAMILIAR.- Este terreno quedara constituido en Patrimonio Familiar por el lapso de **QUINCE AÑOS**, cláusula que se agregara a la Escritura definitiva.

SEXTA: ACEPTACIÓN DE LAS PARTES.- Las partes aceptan la presente Acta de Entrega Recepción y se compromete a su fiel cumplimiento en cada una de sus cláusulas.


ING. JORGE ORLEY ZAMBRANO CEDEÑO
ALCALDE DE MANTA




SRA. ANA ALEXANDRA LOPEZ
BENEFICIARIA
C.I. No. 131048816-6

100

100

100

00031561

REPÚBLICA DEL ECUADOR
TRIBUNAL GENERAL DEL ELECTORADO
CIUDAD QUITO

130207395-0



CIUDADANA
ZAMBRANO CEDEÑO
JORGE ORLEY

SEXO
MANTA
MANTA

1957-07-29
EQUATORIANA

CASADO
ANA MARIA
SUAREZ LOPEZ



SUPERIOR INGENIERO

ZAMBRANO CUADROS ORLEY ARNALDO

CEDEÑO TRIVIÑO ELVIRA VICENTA


MANTA
2018-03-12

2025-03-12

00031561



00031561



CERTIFICADO DE VOTACION

099
JULIATA

099 - 277
NUMERO

1302073950
SERIAL

ZAMBRANO CEDEÑO JORGE ORLEY
APELLIDOS Y NOMBRES



MANABI
PROVINCIA
MANTA
CANTÓN
MANTA
PARROQUIA

CIRCUNSCRIPCIÓN 2

ZONA 1





REPÚBLICA DEL ECUADOR

ELECCIONES SECCIONALES

Se ha con proclamados los resultados definitivos de las Elecciones Seccionales de 2014 y de conformidad con lo establecido en el numeral 1 del artículo 219 de la Constitución de la República del Ecuador, en concordancia con lo previsto en el artículo 7 del Reglamento de Transición y artículo 25 numeral 1 de la Ley Orgánica Electoral y de Organizaciones Políticas de la República del Ecuador Celigo de la Democracia.

La Junta Provincial Electoral de Manabí

Proclama a

Zambrano Cedeno Jorge Orice

la candidatura de

Alcalde del Cantón Manabí

Para el periodo comprendido entre el 15 de mayo de 2014 hasta el 14 de mayo de 2019

Proclama a los 09 años del voto de Manabí de 2014

Ing. Alex Zambrano Bezurto
PRESIDENTE

Sr. Jefe de Cantón Brevo

Ing. Al. Sr. Ramona Panchana de Calderon
VOCA

Ing. Jefe de Cantón Brevo

Abd. Richard Mera Bero

00031562

REPÚBLICA DEL ECUADOR
 DIRECCIÓN GENERAL DE REGISTRO CIVIL
 IDENTIFICACIÓN Y CENSO

131048816-6

CIUDADANIA
 APELLIDOS Y NOMBRES
**LOPEZ ORTEGA
 ANA ALEXANDRA**



LUGAR DE NACIMIENTO
**MANABI
 PORTOVIEJO
 PORTOVIEJO**

FECHA DE NACIMIENTO **1983-05-14**

NACIONALIDAD **ECUATORIANA**

SEXO **F**

ESTADO CIVIL **CASADO**
**JAVIER FRANCISCO
 PINOARGOTE BRAVO**








BACHILLERATO ESTUDIANTE RZ333AZZZZ

LOPEZ REYES LINCOLN RAMON

ORTEGA LOOR MARIA JOSEFINA

MANTA
 2015-01-30
 2025-01-30


CERTIFICADO DE VOTACIÓN
 4 DE FEBRERO 2015

002 JUNTA No

002 - 071 INUMERO

1310488166 CÉDULA

LOPEZ ORTEGA ANA ALEXANDRA
 APELLIDOS Y NOMBRES

MANABI PROVINCIA
 MANTA CANTÓN
 LOS ESTEROS PARROQUIA

CIRCONSCRIPCIÓN
 ZONA 3




CERTIFICADO DIGITAL DE DATOS DE IDENTIDAD

Número único de identificación: 1310488166

Nombres del ciudadano: LOPEZ ORTEGA ANA ALEXANDRA

Condición del cedulaado: CIUDADANO

Lugar de nacimiento: ECUADOR/MANABI/PORTOVIEJO/PORTOVIEJO

Fecha de nacimiento: 14 DE MAYO DE 1983

Nacionalidad: ECUATORIANA

Sexo: MUJER

Instrucción: BACHILLERATO

Profesión: ESTUDIANTE

Estado Civil: CASADO

Cónyuge: PINOARGOTE BRAVO JAVIER FRANCISCO

Fecha de Matrimonio: 30 DE ENERO DE 2015

Nombres del padre: LOPEZ REYES LINCOLN RAMON

Nacionalidad: ECUATORIANA

Nombres de la madre: ORTEGA LOOR MARIA JOSEFINA

Nacionalidad: ECUATORIANA

Fecha de expedición: 30 DE ENERO DE 2015

Condición de donante: SI DONANTE


Información certificada a la fecha. 25 DE MARZO DE 2019

Emisor: LENIA DEL ROCIO GONZALES SOLEDISPA - MANABI-MANTA-NT 3 - MANABI - MANTA



Ana Lopez


N° de certificado: 196-209-13725



196-209-13725


Vicente Tarano G

Lcdo. Vicente Tarano G



00031563

preceptos legales que el caso requiere; y, leída que les fue a los comparecientes íntegramente por mí el Notario en alta y clara voz, aquellos se afirman y ratifican en el total de su contenido, para constancia firman junto conmigo en unidad de acto, de todo lo cual doy fe.-



ING. JORGE ORLEY ZAMBRANO CEDEÑO

C.C.No.130207395-0

ALCALDE DEL G.A.D.M.



SRA. ANA ALEXANDRA LOPEZ ORTEGA

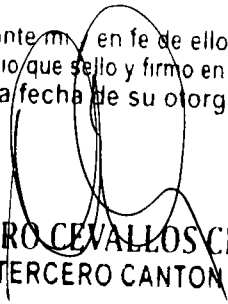
C.C. No. 131048816-6




AB. ALEX ARTURO CEVALLOS CHICA
NOTARIO TERCERO DEL CANTÓN MANTA
NOTARIO PUBLICO TERCERO
DEL CANTON MANTA



RAZON: se otorga ante mí en fe de ello confiero este segundo testimonio que sello y firmo en la ciudad de Manta a la misma fecha de su otorgamiento



AB ALEX ARTURO CEVALLOS CHICA
NOTARIO PUBLICO TERCERO CANTON MANTA



11/11/11

11/11/11

00031564

EMPRESA PÚBLICA MUNICIPAL REGISTRO DE LA PROPIEDAD DE MANTA-EP

Calle 24 y Avenida Flavio Reyes, Esquina

Telf: 052624758

www.registropmanta.gob.ec

Razón de Inscripción

Periodo: 2019

Número de Inscripción:

1122

Número de Repertorio:

2265

EMPRESA PÚBLICA MUNICIPAL REGISTRO DE LA PROPIEDAD DE MANTA-EP, certifica que en esta fecha se inscribió(eron) el (los) siguiente(s) acto(s):

1.- Con fecha Veinte y dos de Abril de Dos Mil Diecinueve queda inscrito el acto o contrato de ADJUDICACION PATRIMONIO FAMILIAR, en el Registro de COMPRA VENTA con el número de inscripción 1122 celebrado entre :

Nro. Cédula	Nombres y Apellidos	Papel que desempeña
1360000980001	GOBIERNO AUTONOMO DESCENTRALIZADO MUNICIPAL DEL CANTON MANTA	ADJUDICADOR
1310488166	LOPEZ ORTEGA ANA ALEXANDRA	ADJUDICATARIO

Que se refiere al (los) siguiente(s) bien(es):

Tipo Bien	Código Catastral	Número Ficha	Acto
LOTE DE TERRENO	3320906000	67971	ADJUDICACION PATRIMONIO FAMILIAR


Observaciones:

Libro : COMPRA VENTA

Acto : ADJUDICACION PATRIMONIO FAMILIAR

Fecha : 22-abr./2019

Usuario: lucia_vinueza


DR. GEORGE MORERA MENDOZA
Registrador de la Propiedad

MANTA, lunes, 22 de abril de 2019