MUNICIPIO DE MANTA

CATASTRO URBANO

FICHA CATASTRAL PARA INMUEBLES QUE NO ESTAN BAJO EL REGIMEN DE PROPIEDAD HORIZONTAL

consulplan
CONSULTORES DE PLANIFICACION C. LTDA.

IDENTIFICACION Y DATOS DE LOCALIZACION

ESTA BAJO REGIMEN DE PROPIEDAD HORIZONTAL: ○ NO ○ SI

REFERENCIA AL SISTEMA CARTOGRAFICO

HOJA Nº

CLAVE CATASTRAL: (1) (2) (3) (4) (5) (6) 1 1 0 8 3 7 1 0 0 0 0
(CODIGO CIUDAD, ZONA, SECTOR, MANZANA, LOTE, PROP. HORIZONTAL)

DATOS GENERALES
(7) 8 ZONA SEGUN CALIDAD DEL SUELO
(8) 0 ZONA HOMOGENEA
(9) 0 ZONA SEGUN VALOR

DIRECCION barrio LOS ALGARROBOS
calle AVENIDA 31
Nº 3103

(10) AVENIDA 31
CODIFICAR LA DIRECCION (PRIMERO LA CALLE LUEGO EL NUMERO)

DATOS DEL LOTE

FRENTES (11) 2 NUMERO DE CALLES A LAS CUALES EL LOTE TIENE FRENTE

(9) ACCESO AL LOTE (MARCAR SOLO EL DE MAYOR JERARQUIA)
1 ☐ LOTE INTERIOR
2 ☐ POR PASAJE PEATONAL
3 ☐ POR PASAJE VEHICULAR
4 ☒ POR CALLE
5 ☐ POR AVENIDA
6 ☐ POR EL MALECON
7 ☐ POR LA PLAYA

(19) DESNIVEL CON RELACION A LA RASANTE DE LA VIA DE ACCESO
SOBRE LA RASANTE ☒ 00 METROS
BAJO LA RASANTE ☐

CARACTERISTICAS DE LA VIA PRINCIPAL

(13) MATERIAL DE LA CALZADA
1 ☐ TIERRA
2 ☐ LASTRE
3 ☐ PIEDRA DE RIO
4 ☐ ADOQUIN
5 ☒ ASFALTO O CEMENTO

(14) ACERA
1 ☒ NO TIENE
2 ☐ ENCEMENTADO O PIEDRA DE RIO
3 ☐ DE ADOQUIN O BALDOSA

REDES PUBLICAS EN LA VIA

(15) AGUA POTABLE
1 ☐ NO EXISTE
2 ☒ SI EXISTE

(16) ALCANTARILLADO
1 ☐ NO EXISTE
2 ☒ SI EXISTE

(17) ENERGIA ELECTRICA
1 ☐ NO EXISTE
2 ☒ SI EXISTE RED AEREA
3 ☐ SI EXISTE RED SUBTERRANEA

(18) ALUMBRADO PUBLICO
1 ☐ NO EXISTE
2 ☒ INCANDECENTE
3 ☐ DE SODIO O MERCURIO

SERVICOS DEL LOTE

(20) AGUA POTABLE
1 ☐ NO EXISTE
2 ☒ SI EXISTE

(21) DESAGÜES
1 ☐ NO EXISTE
2 ☒ SI EXISTE

(22) ELECTRICIDAD
1 ☐ NO EXISTE
2 ☒ SI EXISTE

CARACTERISTICAS FORMALES DEL LOTE

	SIN DECIMALES
(23) AREA	500
(24) PERIMETRO	92
(25) LONGITUD DEL FRENTE	52
(26) NUMERO DE ESQUINAS	1

AVALUO DEL LOTE (sin centavos)

CROQUIS

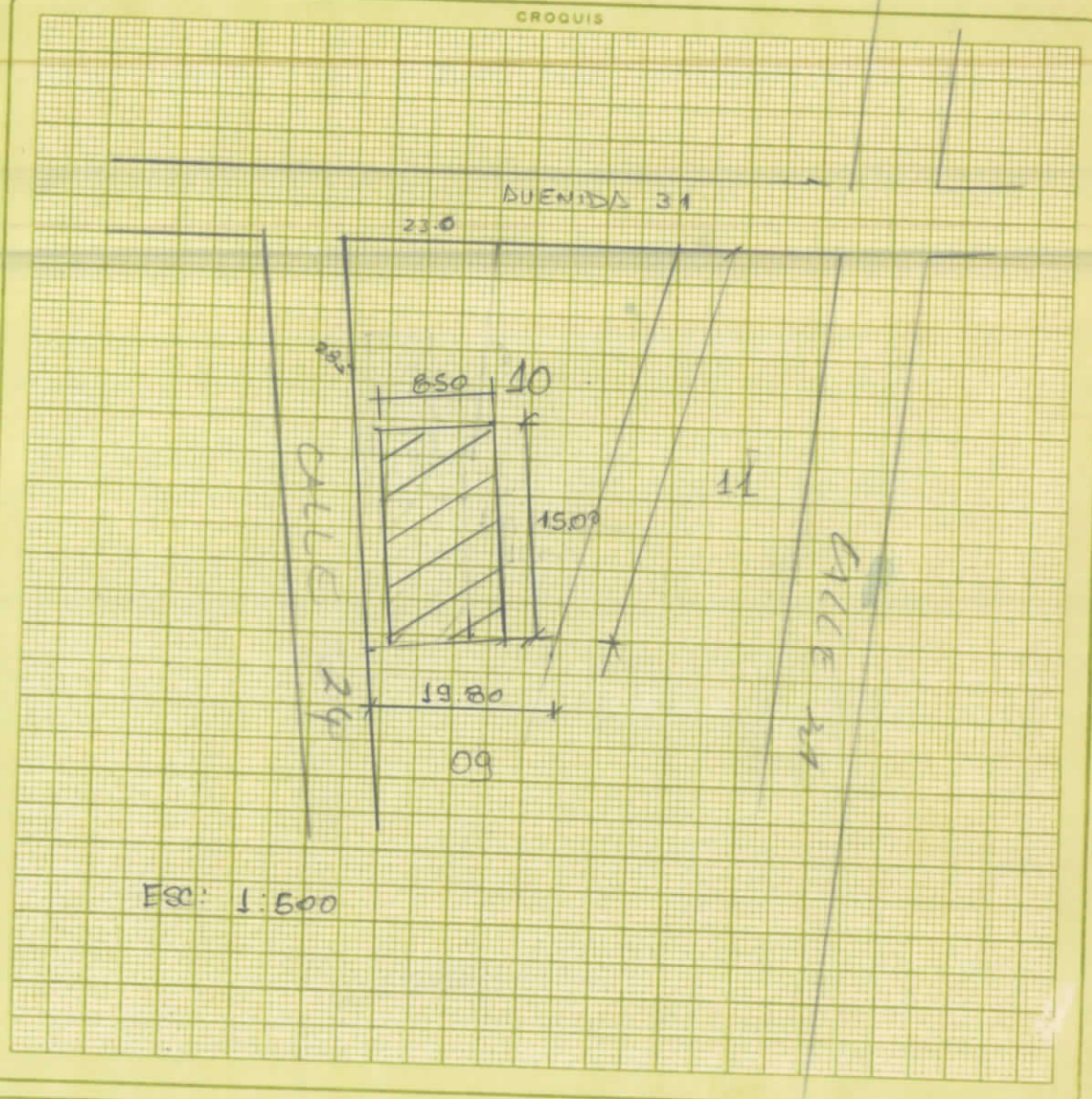

FORMA DE OCUPACION DEL LOTE

(27)
sin edificacion 1 ☐
con edificacion 2 ☒

USO DEL AREA SIN EDIFICACION
(28)
sin uso 1 ☐
2 ☒
otro uso 3 ☐

(29) otro uso
nombre ____ codigo ____

(30) NUMERO DE BLOQUES TERMINADOS 01

(31) NUMERO DE BLOQUES EN CONSTRUCCION 00

(32) TOTAL DE BLOQUES 01

observaciones
12-12-96

DATOS DEL PROPIETARIO

MODO DE PROPIEDAD

- 1 [X] UN SOLO PROPIETARIO
- 2 [ ] HERENCIA INDIVISA
- 3 [ ] VARIOS PROPIETARIOS

TENENCIA DE LA PROPIEDAD

- 1 [X] OCUPA SOLO EL PROPIETARIO
- 2 [ ] EN ARRIENDO PARCIAL
- 3 [ ] EN ARRIENDO TOTAL
- 4 [ ] OTRO (ESPECIFIQUE) _____

PERSONERIA	APELLIDOS	NOMBRE	CEDULA DE IDENTIDAD O R.U.C.	TITULO DE PROPIEDAD materia	TITULO DE PROPIEDAD fecha
	DECOOD DE MORFIRS	MARIO DOXILIADORO			
CODIGO					

DATOS DE LA CONSTRUCCION (SOLO BLOQUES TERMINADOS)

Nº DEL BLOQUE (39)	Nº DEL PISO (40)	AREA DEL PISO (41)
1	1	128
(54)	(55)	(56)
(69)	(70)	(71)
(84)	(85)	(86)
(99)	(100)	(101)
(114)	(115)	(116)
(129)	(130)	(131)
(144)	(145)	(146)
(159)	(160)	(161)
(174)	(175)	(176)
(189)	(190)	(191)
(204)	(205)	(206)
(219)	(220)	(221)
(234)	(235)	(236)
(249)	(250)	(251)
(264)	(265)	(266)

MATERIALES (MARQUE UNA SOLA RESPUESTA PARA CADA RUBRO DE OBRA)

Nº DEL BLOQUE	ESTRUCTURA: caña	ESTRUCTURA: madera	ESTRUCTURA: adobe o piedra	ESTRUCTURA: hormigón (metal)	PAREDES: no tiene	PAREDES: caña	PAREDES: madera o tela	PAREDES: estucado (tarrajeo)	PAREDES: ladrillo común	PAREDES: ladrillo industrial o bloque	PAREDES: tabique modular (vidrio, madera)	ENTREPISO INFERIOR O CONTRAPISO: tierra	ENTREPISO INFERIOR O CONTRAPISO: madera	ENTREPISO INFERIOR O CONTRAPISO: ladrillo	ENTREPISO INFERIOR O CONTRAPISO: piedra	ENTREPISO INFERIOR O CONTRAPISO: hormigón	PISO: tierra	PISO: madera o tablón	PISO: vinyl o grafito	PISO: baldosa	PISO: parquet o madera	PISO: alfombra	PISO: mosaico marmolina	ENTREPISO SUPERIOR TECHO O CUBIERTA: caña	ENTREPISO SUPERIOR TECHO O CUBIERTA: caña (paja)	ENTREPISO SUPERIOR TECHO O CUBIERTA: madera	ENTREPISO SUPERIOR TECHO O CUBIERTA: zinc	ENTREPISO SUPERIOR TECHO O CUBIERTA: tejuela	ENTREPISO SUPERIOR TECHO O CUBIERTA: asbesto cemento	ENTREPISO SUPERIOR TECHO O CUBIERTA: hormigón	ENTREPISO SUPERIOR TECHO O CUBIERTA: losa	TUMBADOS: si tiene	TUMBADOS: no tiene
1				X					X						X				X											X		X

INDICADORES GENERALES

Nº DEL BLOQUE	VENTANAS: no tiene	VENTANAS: caña	VENTANAS: tablero o tela	VENTANAS: madera y vidrio	VENTANAS: bloque ornamental	VENTANAS: madera tipo chazas o listón	VENTANAS: aluminio	VENTANAS: madera fina	VENTANAS: aluminio color	AGUA: no tiene	AGUA: socaponestas	AGUA: empotradas	ELECTRICIDAD: no tiene	ELECTRICIDAD: alumpanestas	ELECTRICIDAD: empotradas	EQUIPO ESPECIAL: no tiene	EQUIPO ESPECIAL: Baño de 2da orden	EQUIPO ESPECIAL: Baño de 1ra orden	ESTADO DE CONSERVACION GENERAL: bueno	ESTADO DE CONSERVACION GENERAL: regular	ESTADO DE CONSERVACION GENERAL: malo	ESTADO DE CONSERVACION GENERAL: ruinoso	AÑO DE CONSTRUCCION (O RECONSTRUCCION)
1								X				X			X	X			X				

AVALUO TOTAL DE LA CONSTRUCCION (SIN CENTAVOS)	levantamiento FECHA	NOMBRE DEL EMPADRONADOR	FIRMA	12-12-96 FECHA	Carlos Fresco NOMBRE DEL REVISOR DE CAMPO	FIRMA
AVALUO DE LA PROPIEDAD (SIN CENTAVOS) VALOR DEL LOTE MAS VALOR DE LA CONSTRUCCION	FECHA	NOMBRE DEL SUPERVISOR	FIRMA	FECHA	NOMBRE DEL SUPERVISOR DE OFICINA	FIRMA

observaciones: _____

MUNICIPIO DE MANTA

FICHA CATASTRAL PARA INMUEBLES QUE NO ESTÁN BAJO EL RÉGIMEN DE PROPIEDAD HORIZONTAL

consulplan
CONSULTORES DE PLANIFICACIÓN C. LTDA.

IDENTIFICACIÓN Y DATOS DE LOCALIZACIÓN

ESTÁ BAJO RÉGIMEN DE PROPIEDAD HORIZONTAL: ○ NO ○ SI

REFERENCIA AL SISTEMA CARTOGRÁFICO

HOJA N° _____

CLAVE CATASTRAL: (1) (2) (3) (4) (5) (6) 1 1 0 8 3 3 1 0 0 0 0
(CODIGO PARROQUIA, ZONA, SECTOR, MANZANA, LOTE, PROPIEDAD HORIZONTAL)

DATOS GENERALES
(7) [ ] ZONA SEGÚN CALIDAD DEL SUELO
(8) [ ] ZONA HOMOGÉNEA
(9) [ ] ZONA SEGÚN VALOR

DIRECCIÓN:
barrio UMIÑA
calle S/N
N° _____

(10) CALLE S/N
CODIFICAR LA DIRECCIÓN (PRIMERO LA CALLE LUEGO EL NÚMERO)

DATOS DEL LOTE

FRENTES (11) 1 NÚMERO DE CALLES A LAS CUALES EL LOTE TIENE FRENTE

(9) ACCESO AL LOTE (MARCAR SOLO EL DE MAYOR JERARQUÍA)
1 [ ] LOTE INTERIOR
2 [ ] POR PASAJE PEATONAL
3 [ ] POR PASAJE VEHICULAR
4 [X] POR CALLE
5 [ ] POR AVENIDA
6 [ ] POR EL MALECÓN
7 [ ] POR LA PLAYA

(19) DESNIVEL CON RELACIÓN A LA RASANTE DE LA VÍA
SOBRE LA RASANTE [X] 00 METROS
BAJO LA RASANTE [ ]

CARACTERÍSTICAS DE LA VÍA PRINCIPAL

(13) MATERIAL DE LA CALZADA
1 [ ] TIERRA
2 [ ] LASTRE
3 [ ] PIEDRA DE RIO
4 [ ] ADOQUIN
5 [X] ASFALTO O CEMENTO

(14) ACERA
1 [X] NO TIENE
2 [ ] ENCEMENTADO O PIEDRA DE RÍO
3 [ ] DE ADOQUIN O BALDOSA

REDES PÚBLICAS EN LA VÍA

(15) AGUA POTABLE
1 [ ] NO EXISTE
2 [X] SI EXISTE

(16) ALCANTARILLADO
1 [ ] NO EXISTE
2 [X] SI EXISTE

(17) ENERGÍA ELÉCTRICA
1 [ ] NO EXISTE
2 [X] SI EXISTE RED AÉREA
3 [ ] SI EXISTE RED SUBTERRANEA

(18) ALUMBRADO
1 [ ] NO EXISTE
2 [ ] INCANDECENTE
3 [X] DE SODIO O MERCURIO

SERVICIOS DEL LOTE

(20) AGUA POTABLE
1 [X] NO EXISTE
2 [ ] SI EXISTE

(21) DESAGÜES
1 [X] NO EXISTE
2 [ ] SI EXISTE

(22) ELECTRICIDAD
1 [X] NO EXISTE
2 [ ] SI EXISTE

CARACTERÍSTICAS FORMALES DEL LOTE

		SIN DECIMALES
(23)	ÁREA	00263
(24)	PERÍMETRO	0073
(25)	LONGITUD DEL FRENTE	0010
(26)	NÚMERO DE ESQUINAS	0

AVALÚO DEL LOTE _____

CROQUIS

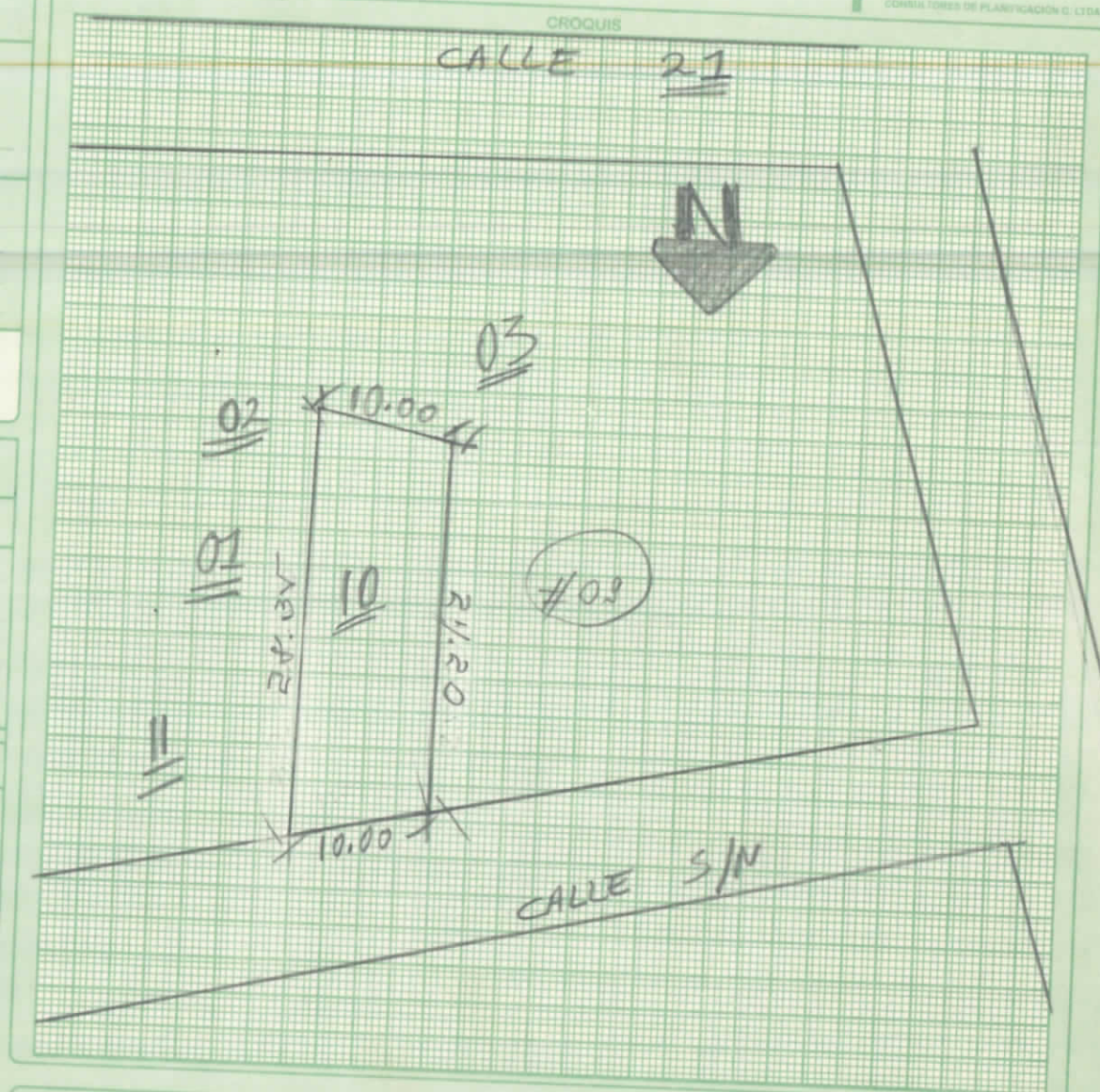

FORMA DE OCUPACIÓN DEL LOTE

(27)
sin edificación 1 [X]
con edificación 2 [ ]

USO DEL ÁREA SIN EDIFICACIÓN
(28)
sin uso 1 [X]
el mismo que en la construcción 2 [ ]
otro uso 3 [ ]

(29) otro uso
nombre _____ código _____

(30) NÚMERO DE BLOQUES 00

(31) NÚMERO DE BLOQUES 00

(32) TOTAL DE BLOQUES 00

observaciones:
11/19/97 L/G
Anular por que se unificó con H7 - 37

6'458.322

VIENE DE OTRA FICHA ◯ NO ◯ SI

DATOS DEL PROPIETARIO

PERSONERÍA	APELLIDOS	NOMBRES	CÉDULA DE IDENTIDAD O R.U.C.	materia	TÍTULO DE PROPIEDAD	fecha
Actual	MENDOZA DE MERA	CESAR RAMON	L20148893-2	TERCERA	T-24/86	Sept/4/98
CÓDIGO	TARRA MUÑOZ	JOSE ROLANDO		PRIMERA		

MODO DE PROPIEDAD
1 ☐ UN SOLO PROPIETARIO
2 ☐ HERENCIA INDIVISA
3 ☐ VARIOS PROPIETARIOS

TENENCIA DE LA PROPIEDAD
1 ☐ OCUPA SOLO EL PROPIETARIO
2 ☐ EN ARRIENDO PARCIAL
3 ☐ EN ARRIENDO TOTAL
4 ☒ OTRO (ESPECIFIQUE) LOTE VACIO

DATOS DE LA CONSTRUCCIÓN (SOLO BLOQUES TERMINADOS)

MATERIALES (MARQUE UNA SOLA RESPUESTA POR CADA RUBRO DE OBRA)

INDICADORES GENERALES

| Nº DEL BLOQUE | Nº DEL PISO | AREA DEL PISO | ESTRUCTURA: caña | ESTRUCTURA: madera | ESTRUCTURA: ladrillo o piedra | ESTRUCTURA: hormigon metal | PAREDES: no tiene | PAREDES: caña | PAREDES: madera o lata | PAREDES: enquinchado (bahareque) | PAREDES: ladrillo common | PAREDES: ladrillo ticlanero (bahareque) | PAREDES: bloque recocido (vidrio, madera) | ENTREPISO INFERIOR O CONTRAPISO: tierra | ENTREPISO INFERIOR O CONTRAPISO: madera | ENTREPISO INFERIOR O CONTRAPISO: ladrillo | ENTREPISO INFERIOR O CONTRAPISO: piedra | ENTREPISO INFERIOR O CONTRAPISO: hormigón | PISO: tierra | PISO: madera o encementado | PISO: vinyl o gasoline fundido | PISO: baldosas | PISO: parquet o mayólica | PISO: alfombra | PISO: marmol mármoles | ENTREPISO SUPERIOR TECHO O CUBIERTA: caña | ENTREPISO SUPERIOR TECHO O CUBIERTA: cada (paja) | ENTREPISO SUPERIOR TECHO O CUBIERTA: madera | ENTREPISO SUPERIOR TECHO O CUBIERTA: zinc | ENTREPISO SUPERIOR TECHO O CUBIERTA: ripiado | ENTREPISO SUPERIOR TECHO O CUBIERTA: asbesto cemento | ENTREPISO SUPERIOR TECHO O CUBIERTA: hormigón | ENTREPISO SUPERIOR TECHO O CUBIERTA: teja | TUMBADOS: si tiene | TUMBADOS: no tiene | VENTANAS: no tiene | VENTANAS: caña | VENTANAS: bahareque o lata | VENTANAS: madera y vidrio | VENTANAS: bloque ornamental | VENTANAS: madera tipo chaqueo o tiento | VENTANAS: aluminio | VENTANAS: madera fina | VENTANAS: aluminio color | AGUA: no tiene | AGUA: sobrepuestas | AGUA: empotradas | ELECTRICIDAD: no tiene | ELECTRICIDAD: sobrepuestas | ELECTRICIDAD: empotradas | EQUIPO ESPECIAL: no tiene | EQUIPO ESPECIAL: tiene de 2° orden | EQUIPO ESPECIAL: tiene de 1° orden | ESTADO DE CONSERVACIÓN GENERAL: bueno | ESTADO DE CONSERVACIÓN GENERAL: regular | ESTADO DE CONSERVACIÓN GENERAL: malo | ESTADO DE CONSERVACIÓN GENERAL: ruina | AÑO DE CONSTRUCCIÓN O RECONSTRUCCIÓN |
|---|---|---|---|---|---|---

MUNICIPIO DE MANTA

FICHA CATASTRAL PARA INMUEBLES QUE NO ESTÁN BAJO EL RÉGIMEN DE PROPIEDAD HORIZONTAL

consulplan
CONSULTORES DE PLANIFICACIÓN C. LTDA.

IDENTIFICACIÓN Y DATOS DE LOCALIZACIÓN

11816-11

¿ESTÁ BAJO RÉGIMEN DE PROPIEDAD HORIZONTAL? ( ) NO ( ) SI

REFERENCIA AL SISTEMA CARTOGRÁFICO

CLAVE CATASTRAL (1)(2)(3)(4)(5)(6) 1083710

HOJA N°

DATOS GENERALES

(7) [ ] ZONA SEGÚN CALIDAD DEL SUELO

(8) [ ] ZONA HOMOGÉNEA

(9) [ ] ZONA SEGÚN VALOR

DIRECCIÓN: barrio Algarrobos

calle Av. 31 Calle 22

N°

(10) CODIFICAR LA DIRECCIÓN (PRIMERO LA CALLE LUEGO EL NÚMERO)

DATOS DEL LOTE

FRENTES (11) 2 NÚMERO DE CALLES A LAS CUALES EL LOTE TIENE FRENTE

(9) ACCESO AL LOTE (MARCAR SOLO EL DE MAYOR JERARQUÍA)
- 1 [ ] LOTE INTERIOR
- 2 [ ] POR PASAJE PEATONAL
- 3 [ ] POR PASAJE VEHICULAR
- 4 [X] POR CALLE
- 5 [ ] POR AVENIDA
- 6 [ ] POR EL MALECÓN
- 7 [ ] POR LA PLAYA

(19) DESNIVEL CON RELACIÓN A LA RASANTE DE LA VÍA
- SOBRE LA RASANTE [ ]
- BAJO LA RASANTE [ ]
- + 00 METROS

CARACTERÍSTICAS DE LA VÍA PRINCIPAL

(13) MATERIAL DE LA CALZADA
- 1 [ ] TIERRA
- 2 [ ] LASTRE
- 3 [ ] PIEDRA DE RIO
- 4 [ ] ADOQUIN
- 5 [X] ASFALTO O CEMENTO

(14) ACERA
- 1 [ ] NO TIENE
- 2 [X] ENCEMENTADO O PIEDRA DE RÍO
- 3 [ ] DE ADOQUIN O BALDOSA

SERVICIOS DEL LOTE

(20) AGUA POTABLE: 1 [X] NO EXISTE 2 [ ] SI EXISTE

(21) DESAGÜES: 1 [X] NO EXISTE 2 [ ] SI EXISTE

(22) ELECTRICIDAD: 1 [X] NO EXISTE 2 [ ] SI EXISTE

REDES PÚBLICAS EN LA VÍA

(15) AGUA POTABLE: 1 [ ] NO EXISTE 2 [X] SI EXISTE

(16) ALCANTARILLADO: 1 [ ] NO EXISTE 2 [X] SI EXISTE

(17) ENERGÍA ELÉCTRICA
- 1 [ ] NO EXISTE
- 2 [X] SI EXISTE RED AÉREA
- 3 [ ] SI EXISTE RED SUBTERRANEA

(18) ALUMBRADO
- 1 [ ] NO EXISTE
- 2 [ ] INCANDECENTE
- 3 [X] DE SODIO O MERCURIO

CARACTERÍSTICAS FORMALES DEL LOTE

		SIN DECIMALES
(23) ÁREA	168	93.20
(24) PERÍMETRO	57	39
(25) LONGITUD DEL FRENTE	31	21
(26) NÚMERO DE ESQUINAS		1

AVALÚO DEL LOTE

CROQUIS

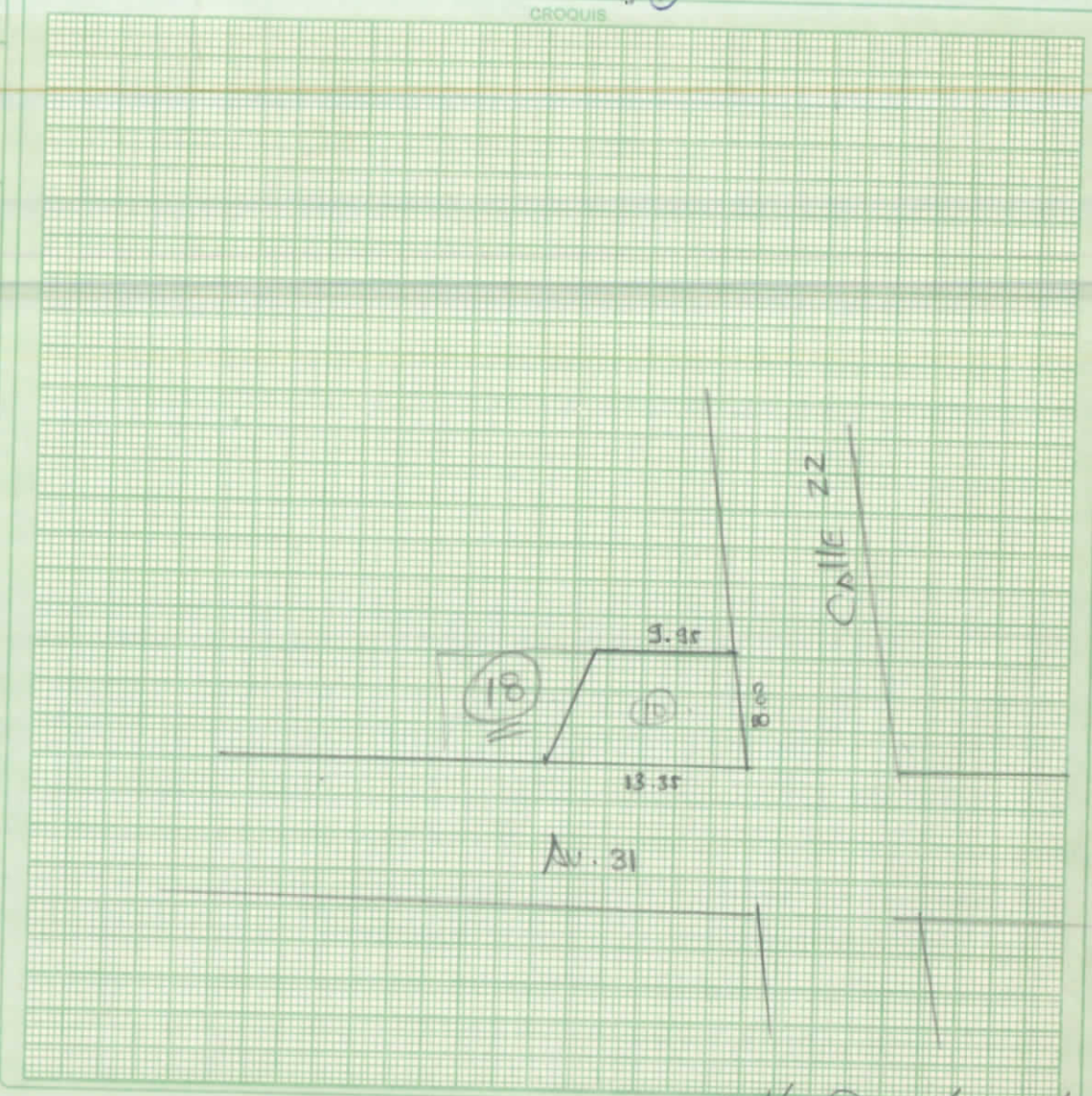

FORMA DE OCUPACIÓN DEL LOTE

(27)
- sin edificación 1 [X]
- con edificación 2 [ ]

USO DEL ÁREA SIN EDIFICACIÓN

(28)
- sin uso 1 [X]
- el mismo que en la construcción 2 [ ]
- otro uso 3 [ ]

(29) otro uso
- nombre
- código

(30) NÚMERO DE BLOQUES 00

(31) NÚMERO DE BLOQUES --

(32) TOTAL DE BLOQUES 00

Sello Julio 4/2011

observaciones:
Esta clave es la actual por que fue unificada para evitar confusión con la MZ = 33

14-III-2002 AVISO

14-VIII-99 Sello

Sello 26-XII-2000

Sello compra venta 03-02-11

Compraventa NOV 23/04

Sello 20 MAYO/04

COMPRAVENTA

08-02-2000

VIENE DE OTRA FICHA ◯ NO ◯

DATOS DEL PROPIETARIO

MODO DE PROPIEDAD

1 [X] UN SOLO PROPIETARIO
2 [ ] HERENCIA INDIVISA
3 [ ] VARIOS PROPIETARIOS

TENENCIA DE LA PROPIEDAD

1 [X] OCUPA SOLO EL PROPIETARIO
2 [ ] EN ARRIENDO PARCIAL
3 [ ] EN ARRIENDO TOTAL
4 [ ] OTRO (ESPECIFIQUE)

PERSONERÍA	APELLIDOS	NOMBRES	CÉDULA DE IDENTIDAD O R.U.C.	materia	TÍTULO DE PROPIEDAD	fecha
08-02-2000	MORAN DELGADO	[illegible]	1309079906-7	44a	05-FEB-2001	
	COMPAÑIA CARCES S.A.		130749 / 694-1 [redacted]	I TOSAGUA I	19/21/00	
	MOREIRA DELGADO	XAVIER ANTONIO			22/MAY/00	
CÓDIGO	DELGADO SUAREZ	HECTOR RUBEN DARIO	1306133233-0	TERCERA	20-XII-2000	

Gutiérrez Acebo Rafael
Moreira Bertado Juan Eng.

Demur (Portovis) 10-0 30/06/2011

DATOS DE LA CONSTRUCCIÓN (SOLO BLOQUES TERMINADOS)

Aumente

MATERIALES (MARQUE UNA SOLA RESPUESTA POR CADA RUBRO DE OBRA)

Nº DEL BLOQUE	Nº DEL PISO	AREA DEL PISO	ESTRUCTURA: caña	madera	ladrillo o piedra	hormigón metal	PAREDES: no tiene	caña	madera o tabla	enquinchado (bahareque)	ladrillo común	ladrillo industrial (bahareque)	tabique modular (vidrio, madera)	ENTREPISO INFERIOR O CONTRAPISO: tierra	madera	ladrillo	piedra	hormigón	PISO: tierra	madera o encerámbado	vinyl o granito fundido	baldosa	parquet o mayólica	alfombra	mármol marmolone	ENTREPISO SUPERIOR TECHO O CUBIERTA: caña	caña (paja)	madera	zinc	ruberoid	asbesto cemento	hormigón	teja	TUMBADOS: si tiene	no tiene
39	40	41				X					X							X				X									X				
54	55	56																																	
69	70	71																																	
84	85	86																																	
99	100	101																																	
114	115	116																																	
129	130	131																																	
144	145	146																																	
159	160	161																																	
174	175	176																																	
189	190	191																																	
204	205	206																																	
219	220	221																																	
234	235	236																																	
249	250	251																																	
264	265	266																																	

INDICADORES GENERALES

Nº DEL BLOQUE	Nº DEL PISO	VENTANAS: no tiene	caña	tablero o tela	madera y vidrio	bloque ornamental	madera tipo chazas o hierro	aluminio	madera fina	aluminio color	AGUA: no tiene	sobrepuestas	empotradas	ELECTRICIDAD: no tiene	sobrepuestas	empotradas	EQUIPO ESPECIAL: no tiene	tiene de 2° orden	tiene de 1° orden	ESTADO DE CONSERVACIÓN GENERAL: bueno	regular	mala	ruina	AÑO DE CONSTRUCCIÓN O RECONSTRUCCIÓN
39	40							X					X			X	X			X				53
54	55																							68
69	70																							83
84	85																							98
99	100																							113
114	115																							128
129	130																							143
144	145																							158
159	160																							173
174	175																							188
189	190																							203
204	205																							218
219	220																							233
234	235																							248
249	250																							263
264	265																							278

AVALÚO TOTAL DE LA CONSTRUCCIÓN (SIN CENTAVOS)

AVALÚO DE LA PROPIEDAD (SIN CENTAVOS) VALOR DEL LOTE MÁS VALOR DE LA CONSTRUCCIÓN

levantamiento

FECHA	NOMBRE DEL EMPADRONADOR	FIRMA
FECHA	NOMBRE DEL SUPERVISOR	FIRMA

FECHA	NOMBRE DEL REVISOR DE CAMPO	FIRMA
19-07-99	LUPE LANDA	
FECHA	NOMBRE DEL SUPERVISOR DE OFICINA	FIRMA

observaciones

GRÁFICAS "QUIVARA" -0887- FONO 513080