MUNICIPIO DE MANTA

FICHA CATASTRAL PARA INMUEBLES QUE NO ESTÁN BAJO EL RÉGIMEN DE PROPIEDAD HORIZONTAL

291825.715

consulplan
CONSULTORES DE PLANIFICACIÓN C. LTDA.

IDENTIFICACIÓN Y DATOS DE LOCALIZACIÓN

ESTÁ BAJO RÉGIMEN DE PROPIEDAD HORIZONTAL: ○ NO ○ SI

REFERENCIA AL SISTEMA CARTOGRÁFICO

HOJA N° _____

CLAVE CATASTRAL: 1 2 3 4 5 6 — 1 1 0 8 4 1 0 8 0 0 0
(CIUDAD, ZONA, SECTOR, MANZANA, LOTE, HORIZONTAL)

DATOS GENERALES
- (7) 8 ZONA SEGÚN CALIDAD DEL SUELO
- (8) 2 ZONA HOMOGÉNEA
- (9) 2 ZONA SEGÚN VALOR

DIRECCIÓN:
barrio UMIÑA
calle CALLE S/N
N° _____

(10) CALLE S/N
CODIFICAR LA DIRECCIÓN (PRIMERO LA CALLE LUEGO EL NÚMERO)

DATOS DEL LOTE

FRENTES (11) 1 NÚMERO DE CALLES A LAS CUALES EL LOTE TIENE FRENTE

(9) ACCESO AL LOTE (MARCAR SOLO EL DE MAYOR JERARQUÍA)
- 1 [ ] LOTE INTERIOR
- 2 [ ] POR PASAJE PEATONAL
- 3 [ ] POR PASAJE VEHICULAR
- 4 [X] POR CALLE
- 5 [ ] POR AVENIDA
- 6 [ ] POR EL MALECÓN
- 7 [ ] POR LA PLAYA

(19) DESNIVEL CON RELACIÓN A LA RASANTE DE LA VÍA
- SOBRE LA RASANTE [X] + 0 0 METROS
- BAJO LA RASANTE [ ] -

CARACTERÍSTICAS DE LA VÍA PRINCIPAL

(13) MATERIAL DE LA CALZADA
- 1 [ ] TIERRA
- 2 [X] LASTRE
- 3 [ ] PIEDRA DE RIO
- 4 [ ] ADOQUIN
- 5 [ ] ASFALTO O CEMENTO

(14) ACERA
- 1 [X] NO TIENE
- 2 [ ] ENCEMENTADO O PIEDRA DE RÍO
- 3 [ ] DE ADOQUIN O BALDOSA

REDES PÚBLICAS EN LA VÍA

(15) AGUA POTABLE
- 1 [ ] NO EXISTE
- 2 [X] SI EXISTE

(16) ALCANTARILLADO
- 1 [ ] NO EXISTE
- 2 [X] SI EXISTE

(17) ENERGÍA ELÉCTRICA
- 1 [ ] NO EXISTE
- 2 [X] SI EXISTE RED AÉREA
- 3 [ ] SI EXISTE RED SUBTERRANEA

(18) ALUMBRADO
- 1 [ ] NO EXISTE
- 2 [ ] INCANDECENTE
- 3 [X] DE SODIO O MERCURIO

SERVICIOS DEL LOTE

(20) AGUA POTABLE
- 1 [ ] NO EXISTE
- 2 [X] SI EXISTE

(21) DESAGÜES
- 1 [ ] NO EXISTE
- 2 [X] SI EXISTE

(22) ELECTRICIDAD
- 1 [ ] NO EXISTE
- 2 [X] SI EXISTE

CARACTERÍSTICAS FORMALES DEL LOTE

		SIN DECIMALES
(23)	ÁREA	00227
(24)	PERÍMETRO	61
(25)	LONGITUD DEL FRENTE	12
(26)	NÚMERO DE ESQUINAS	0

AVALÚO DEL LOTE

CROQUIS

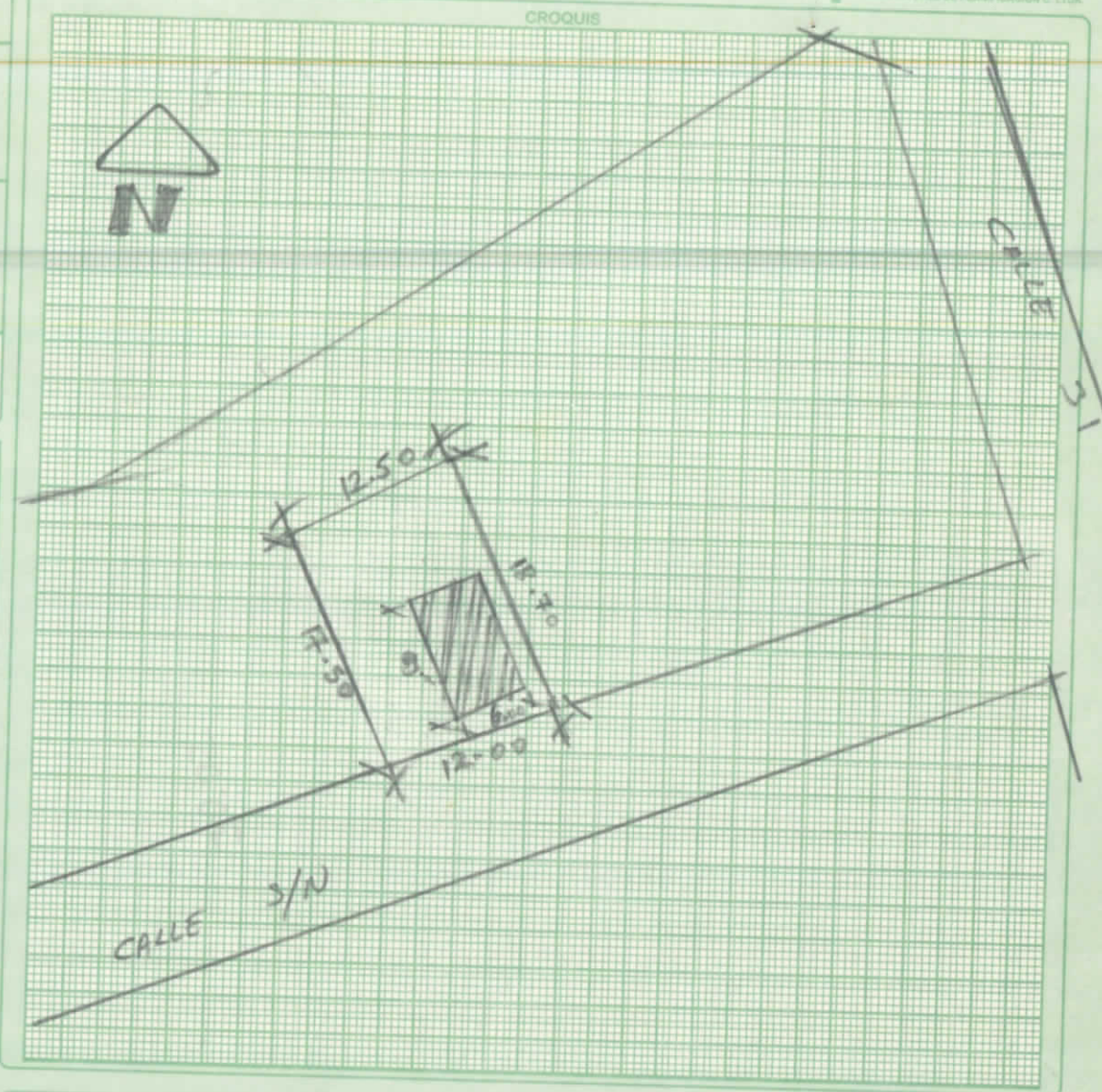

FORMA DE OCUPACIÓN DEL LOTE

(27)
- sin edificación [ ] 1
- con edificación [X] 2

USO DEL ÁREA SIN EDIFICACIÓN

(28)
- sin uso [ ] 1
- el mismo que en la construcción [X] 2
- otro uso [ ] 3

(29) otro uso
nombre _____ código _____

(30) NÚMERO DE BLOQUES 01

(31) NÚMERO DE BLOQUES 00

(32) TOTAL DE BLOQUES 01

observaciones:
11/11/97 1/6
NO CONTESTÓ NADIE. OK.

VIENE DE OTRA FICHA ◯ NO ◯ SI

MODO DE PROPIEDAD

1 [ ] UN SOLO PROPIETARIO
2 [ ] HERENCIA INDIVISA
3 [ ] VARIOS PROPIETARIOS

TENENCIA DE LA PROPIEDAD

1 [ ] OCUPA SOLO EL PROPIETARIO
2 [ ] EN ARRIENDO PARCIAL
3 [ ] EN ARRIENDO TOTAL
4 [ ] OTRO (ESPECIFIQUE)

DATOS DEL PROPIETARIO

PERSONERIA	APELLIDOS	NOMBRES	CÉDULA DE IDENTIDAD O R.U.C.	materia	TÍTULO DE PROPIEDAD	fecha
	DESCONOCIDO					

CÓDIGO [ ]

DATOS DE LA CONSTRUCCIÓN (SOLO BLOQUES TERMINADOS)

MATERIALES (MARQUE UNA SOLA RESPUESTA POR CADA RUBRO DE OBRA)

Nº DEL BLOQUE	Nº DEL PISO	AREA DEL PISO	ESTRUCTURA: caña	ESTRUCTURA: madera	ESTRUCTURA: ladrillo o piedra	ESTRUCTURA: hormigón armado	PAREDES: no tiene	PAREDES: caña	PAREDES: madera o tablas	PAREDES: embarrado (bahareque)	PAREDES: ladrillo común	PAREDES: ladrillo industrial (bloques)	PAREDES: tabique modular (vidrio, madera)	ENTREPISO INFERIOR O CONTRAPISO: tierra	ENTREPISO INFERIOR O CONTRAPISO: madera	ENTREPISO INFERIOR O CONTRAPISO: ladrillo	ENTREPISO INFERIOR O CONTRAPISO: piedra	ENTREPISO INFERIOR O CONTRAPISO: hormigón	PISO: tierra	PISO: madera o encontrado	PISO: vinyl o granito flexible	PISO: baldosa	PISO: parquet o mayólica	PISO: alfombra	PISO: mármol/marmetone	ENTREPISO SUPERIOR TECHO O CUBIERTA: caña	ENTREPISO SUPERIOR TECHO O CUBIERTA: cade(paja)	ENTREPISO SUPERIOR TECHO O CUBIERTA: madera	ENTREPISO SUPERIOR TECHO O CUBIERTA: zinc	ENTREPISO SUPERIOR TECHO O CUBIERTA: rabiseid	ENTREPISO SUPERIOR TECHO O CUBIERTA: asbesto cemento	ENTREPISO SUPERIOR TECHO O CUBIERTA: hormigón	ENTREPISO SUPERIOR TECHO O CUBIERTA: teja	TUMBADOS: si tiene	TUMBADOS: no tiene
11		54		X		X					X			X					X									X						X	
12		54		X							X			X					X										X						X

INDICADORES GENERALES

Nº DEL BLOQUE	Nº DEL PISO	VENTANAS: no tiene	VENTANAS: caña	VENTANAS: tablero o tela	VENTANAS: madera y vidrio	VENTANAS: closer ornamental	VENTANAS: metaleria tipo chapas o lisa	VENTANAS: aluminio	VENTANAS: madera fina	VENTANAS: aluminio color	AGUA: no tiene	AGUA: sobrepuestas	AGUA: empotradas	ELECTRICIDAD: no tiene	ELECTRICIDAD: sobrepuestas	ELECTRICIDAD: empotradas	EQUIPO ESPECIAL: no tiene	EQUIPO ESPECIAL: tiene de 2° orden	EQUIPO ESPECIAL: tiene de 1° orden	ESTADO DE CONSERVACIÓN GENERAL: bueno	ESTADO DE CONSERVACIÓN GENERAL: regular	ESTADO DE CONSERVACIÓN GENERAL: mala	ESTADO DE CONSERVACIÓN GENERAL: ruina	AÑO DE CONSTRUCCIÓN O RECONSTRUCCIÓN
11				X								X			X		X				X			53
12				X								X			X		X				X			68

Nº DEL BLOQUE	Nº DEL PISO	AREA DEL PISO	AÑO DE CONSTRUCCIÓN O RECONSTRUCCIÓN
			53
			68
			83
			98
			113
			128
			143
			158
			173
			188
			203
			218
			233
			248
			263
			278

AVALÚO TOTAL DE LA CONSTRUCCIÓN (SIN CENTAVOS) [ ]

AVALÚO DE LA PROPIEDAD (SIN CENTAVOS) VALOR DEL LOTE MÁS VALOR DE LA CONSTRUCCIÓN [ ]

	FECHA	NOMBRE	FIRMA
levantamiento	11/11/97	L/C	
		NOMBRE DEL EMPADRONADOR	
		NOMBRE DEL SUPERVISOR	
		NOMBRE DEL REVISOR DE CAMPO	
		NOMBRE DEL SUPERVISOR DE OFICINA	

observaciones

GRÁFICAS "GUAYAS" - 687- TONO 81388 -

MUNICIPIO DE MANTA
CATASTRO URBANO

FICHA CATASTRAL PARA INMUEBLES QUE NO ESTAN BAJO EL REGIMEN DE PROPIEDAD HORIZONTAL

consulplan
CONSULTORES DE PLANIFICACION C. LTDA.

IDENTIFICACION Y DATOS DE LOCALIZACION

ESTA BAJO REGIMEN DE PROPIEDAD HORIZONTAL: (X) NO ( ) SI

REFERENCIA AL SISTEMA CARTOGRAFICO

HOJA Nº 64

CLAVE CATASTRAL: 1 1 0 8 4 1 0 5 0 0 0
(1 LOCALIDAD, 2 ZONA, 3 SECTOR, 4 MANZANA, 5 LOTE, 6 PROP. HORIZONTAL)

DATOS GENERALES

(7) [B] ZONA SEGUN CALIDAD DEL SUELO
(8) [ ] ZONA HOMOGENEA
(9) [ ] ZONA SEGUN VALOR

DIRECCION: barrio VUMIÑA
calle S/NOMBRE (AVENIDA)
Nº S/N

(10) CALLE S/N
CODIFICAR LA DIRECCION (PRIMERO LA CALLE LUEGO EL NUMERO)

DATOS DEL LOTE

FRENTES (11) [1] NUMERO DE CALLES A LAS CUALES EL LOTE TIENE FRENTE

(12) ACCESO AL LOTE (MARCAR SOLO EL DE MAYOR JERARQUIA)
1 [ ] LOTE INTERIOR
2 [ ] POR PASAJE PEATONAL
3 [ ] POR PASAJE VEHICULAR
4 [ ] POR CALLE
5 [X] POR AVENIDA
6 [ ] POR EL MALECON
7 [ ] POR LA PLAYA

(19) DESNIVEL CON RELACION A LA RASANTE DE LA VIA DE ACCESO
SOBRE LA RASANTE + [X]
BAJO LA RASANTE − [ ]
0 0 METROS

CARACTERISTICAS DE LA VIA PRINCIPAL

(13) MATERIAL DE LA CALZADA
1 [ ] TIERRA
2 [ ] LASTRE
3 [X] PIEDRA DE RIO
4 [ ] ADOQUIN
5 [ ] ASFALTO O CEMENTO

(14) ACERA
1 [X] NO TIENE
2 [ ] ENCEMENTADO O PIEDRA DE RIO
3 [ ] DE ADOQUIN O BALDOSA

REDES PUBLICAS EN LA VIA

(15) AGUA POTABLE
1 [ ] NO EXISTE
2 [X] SI EXISTE

(16) ALCANTARILLADO
1 [X] NO EXISTE
2 [ ] SI EXISTE

(17) ENERGIA ELECTRICA
1 [ ] NO EXISTE
2 [X] SI EXISTE RED AEREA
3 [ ] SI EXISTE RED SUBTERRANEA

(18) ALUMBRADO PUBLICO
1 [ ] NO EXISTE
2 [ ] INCANDECENTE
3 [X] DE SODIO O MERCURIO

SERVICIOS DEL LOTE

(20) AGUA POTABLE
1 [ ] NO EXISTE
2 [X] SI EXISTE

(21) DESAGÜES
1 [X] NO EXISTE
2 [ ] SI EXISTE

(22) ELECTRICIDAD
1 [ ] NO EXISTE
2 [X] SI EXISTE

CARACTERISTICAS FORMALES DEL LOTE

(23) AREA (SIN DECIMALES) 0 0 2 3 1
(24) PERIMETRO 0 0 6 2
(25) LONGITUD DEL FRENTE 0 0 1 2
(26) NUMERO DE ESQUINAS 0

AVALUO DEL LOTE (sin centavos)

CROQUIS

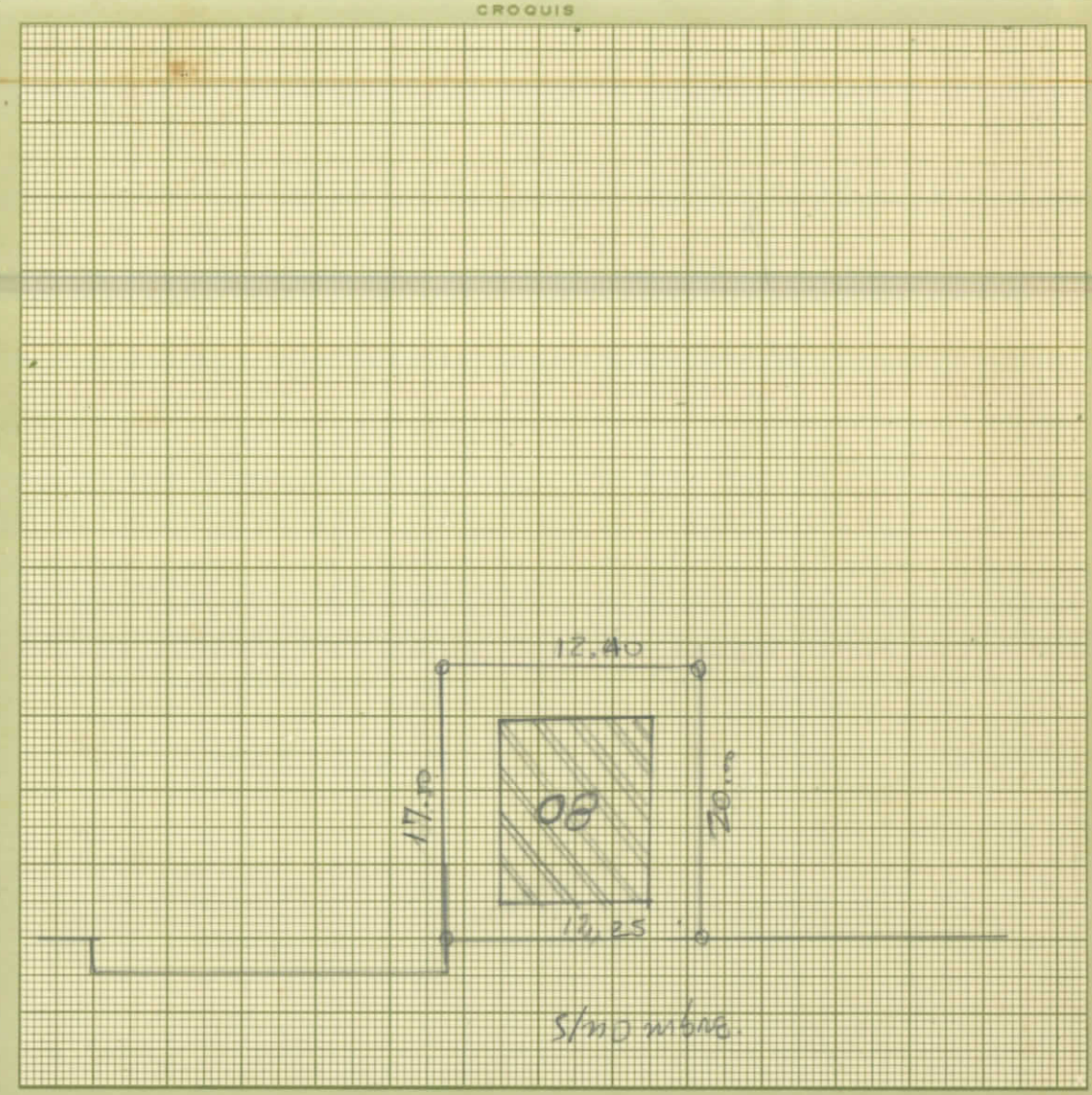

FORMA DE OCUPACION DEL LOTE

(27)
sin edificación 1 [ ]
con edificación 2 [X]

USO DEL AREA SIN EDIFICACION
(28)
sin uso 1 [ ]
el mismo que la construcción 2 [ ]
otro uso 3 [ ]

(29) otro uso
nombre: Tanqueros
código: 2 2 0 0

(30) NUMERO DE BLOQUES TERMINADOS 0 1
(31) NUMERO DE BLOQUES EN CONSTRUCCION 0 0
(32) TOTAL DE BLOQUES 0 1

observaciones

113

VIENE DE OTRA FICHA SI ( ) NO ( )

MODO DE PROPIEDAD	
1	X UN SOLO PROPIETARIO
2	HERENCIA INDIVISA
3	VARIOS PROPIETARIOS

TENENCIA DE LA PROPIEDAD	
1	OCUPA SOLO EL PROPIETARIO
2	EN ARRIENDO PARCIAL
3	EN ARRIENDO TOTAL
4	X OTRO (ESPECIFIQUE) EBANISTERIA TALLER

DATOS DEL PROPIETARIO

PERSONERIA	APELLIDOS	NOMBRE	CEDULA DE IDENTIDAD O R.U.C	TITULO DE PROPIEDAD notaría	fecha
	LOJANO TELLO	FELIX ANTONIO	170097161-5	Primero	05-IV-67
CODIGO 1	LOJANO TELLO FELIX				

DATOS DE LA CONSTRUCCION (SOLO BLOQUES TERMINADOS)

| Nº DEL BLOQUE (39) | Nº DEL PISO (40) | AREA DEL PISO (41) | MATERIALES ESTRUCTURA: caña | madera | ladrillo o piedra | hormigon-metal | PAREDES: no tiene | caña | madera o lata | enquinchado (bahareque) | ladrillo comun | ladrillo industrial o bloque | tabique modular (vidrio, madera) | ENTREPISO INFERIOR O CONTRAPISO: tierra | madera | ladrillo | piedra | hormigon | PISO: tierra | madera encementada | vinyl o granito fundido | baldosa | parquet o mayólica | alfombra | marmol marmetone | ENTREPISO SUPERIOR TECHO O CUBIERTA: caña | cade (paja) | madera | zinc | ruberoid | asbesto cemento | hormigon | teja | TUMBADOS: no tiene | si tiene | INDICADORES GENERALES VENTANAS: no tiene | caña | tablero o lata | madera y vidrio | bloque ornamental | madera tipo chazos o hierro | aluminio | madera fina | aluminio de color | AGUA: no tiene | sobrepuestas | empotradas | ELECTRICIDAD: no tiene | sobrepuestas | empotradas | EQUIPO ESPECIAL: no tiene | tiene de 2ª orden | tiene de 1ª orden | ESTADO DE CONSERVACION GENERAL: bueno | regular | malo | ruina | AÑO DE CONSTRUCCION O RECONSTRUCCION (53) |
|---|---|---|---|---|---

MUNICIPIO DE MANTA

FICHA CATASTRAL PARA INMUEBLES QUE NO ESTÁN BAJO EL RÉGIMEN DE PROPIEDAD HORIZONTAL

consulplan
CONSULTORES DE PLANIFICACIÓN C. LTDA.

19'297.619

IDENTIFICACIÓN Y DATOS DE LOCALIZACIÓN

ESTÁ BAJO RÉGIMEN DE PROPIEDAD HORIZONTAL: ( ) NO ( ) SI

REFERENCIA AL SISTEMA CARTOGRÁFICO

CLAVE CATASTRAL (1 2 3 4 5 6): 1 1084108 000 0

HOJA N° _____

DATOS GENERALES

(7) 8 ZONA SEGÚN CALIDAD DEL SUELO

(8) 2 ZONA HOMOGÉNEA

(9) 2 ZONA SEGÚN VALOR

DIRECCIÓN:
barrio: UMIÑA
calle: S/N
N°

(10) CODIFICAR LA DIRECCIÓN (PRIMERO LA CALLE LUEGO EL NÚMERO)

DATOS DEL LOTE

FRENTES (11) 1 NÚMERO DE CALLES A LAS CUALES EL LOTE TIENE FRENTE

(9) ACCESO AL LOTE (MARCAR SOLO EL DE MAYOR JERARQUÍA)
1 [ ] LOTE INTERIOR
2 [ ] POR PASAJE PEATONAL
3 [ ] POR PASAJE VEHICULAR
4 [X] POR CALLE
5 [ ] POR AVENIDA
6 [ ] POR EL MALECÓN
7 [ ] POR LA PLAYA

(19) DESNIVEL CON RELACIÓN A LA RASANTE DE LA VÍA
SOBRE LA RASANTE [X] + 00 METROS
BAJO LA RASANTE [ ] -

CARACTERÍSTICAS DE LA VÍA PRINCIPAL

(13) MATERIAL DE LA CALZADA
1 [ ] TIERRA
2 [ ] LASTRE
3 [ ] PIEDRA DE RIO
4 [ ] ADOQUIN
5 [X] ASFALTO O CEMENTO

(14) ACERA
1 [X] NO TIENE
2 [ ] ENCEMENTADO O PIEDRA DE RÍO
3 [ ] DE ADOQUIN O BALDOSA

REDES PÚBLICAS EN LA VÍA

(15) AGUA POTABLE
1 [ ] NO EXISTE
2 [X] SI EXISTE

(16) ALCANTARILLADO
1 [ ] NO EXISTE
2 [X] SI EXISTE

(17) ENERGÍA ELÉCTRICA
1 [ ] NO EXISTE
2 [X] SI EXISTE RED AÉREA
3 [ ] SI EXISTE RED SUBTERRANEA

(18) ALUMBRADO
1 [ ] NO EXISTE
2 [ ] INCANDECENTE
3 [X] DE SODIO O MERCURIO

SERVICIOS DEL LOTE

(20) AGUA POTABLE
1 [X] NO EXISTE
2 [ ] SI EXISTE

(21) DESAGÜES
1 [X] NO EXISTE
2 [ ] SI EXISTE

(22) ELECTRICIDAD
1 [X] NO EXISTE
2 [ ] SI EXISTE

CARACTERÍSTICAS FORMALES DEL LOTE

	SIN DECIMALES	A. UTIL
(23) ÁREA	242	193.97
(24) PERÍMETRO	63	60.00
(25) LONGITUD DEL FRENTE	11	11.00
(26) NÚMERO DE ESQUINAS	0	

AVALÚO DEL LOTE

CROQUIS

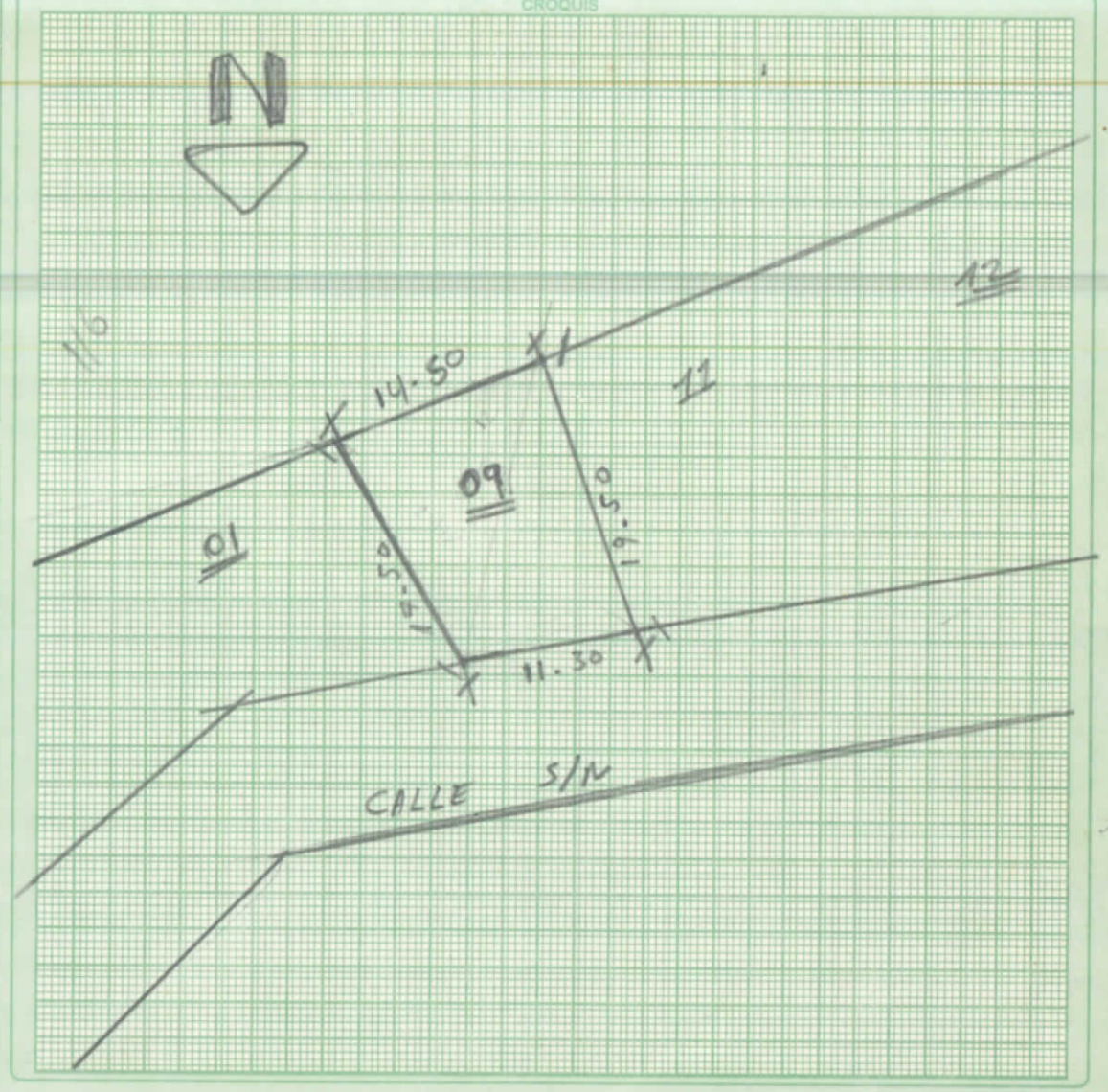

FORMA DE OCUPACIÓN DEL LOTE

(27)
sin edificación [X] 1
con edificación [ ] 2

ÚSO DEL ÁREA SIN EDIFICACIÓN

(28)
sin uso [X] 1
el mismo que en la construcción [ ] 2
otro uso [ ] 3

(29) otro uso
nombre _____ código _____

(30) NÚMERO DE BLOQUES 00

(31) NÚMERO DE BLOQUES 00

(32) TOTAL DE BLOQUES 00

observaciones:
INGRESO DE AREA UTIL DE ACUERDO A INF. PP.UU. AMPARO 21.I.04
HIPAB 21/01/04
Datos de Propietario del Predio. APIM 27/AGO/2003

VIENE DE OTRA FICHA ◯ NO ◯ SI

MODO DE PROPIEDAD

1 ☐ UN SOLO PROPIETARIO
2 ☐ HERENCIA INDIVISA
3 ☐ VARIOS PROPIETARIOS

TENENCIA DE LA PROPIEDAD

1 ☐ OCUPA SOLO EL PROPIETARIO
2 ☐ EN ARRIENDO PARCIAL
3 ☐ EN ARRIENDO TOTAL
4 ☐ OTRO (ESPECIFIQUE)

DATOS DEL PROPIETARIO

PERSONERÍA	APELLIDOS NOMBRES	CÉDULA DE IDENTIDAD O R.U.C.	materia TÍTULO DE PROPIEDAD	fecha
	DESCONOCIDO			
	JARAMILLO SANCHEZ FERNANDO Y SRA	1703076677	NOTARIA SEGUNDA	27/JUNIO/1985
CÓDIGO				

DATOS DE LA CONSTRUCCIÓN (SOLO BLOQUES TERMINADOS)

MATERIALES (MARQUE UNA SOLA RESPUESTA POR CADA RUBRO DE OBRA)

Nº DEL BLOQUE	Nº DEL PISO	AREA DEL PISO	ESTRUCTURA: calla	madera	ladrillo o piedra	hormigón armado	PAREDES: no tiene	calla	madera o lata	enquinchado (bahareque)	ladrillo common	ladrillo industrial	tabique modular (vidrio madera)	ENTREPISO INFERIOR O CONTRAPISO: tierra	madera	ladrillo	piedra	hormigón	PISO: tierra	madera o entablado	vinyl o granito fundido	baldosa	parquet o mayólica	alfombra	mármol marmolejo	ENTREPISO SUPERIOR TECHO O CUBIERTA: calla	cade(paja)	madera	zinc	eternit	plancha cemento	hormigón	teja	TUMBADOS: si tiene	no tiene
39	40	41	1	2	3	4	1	2	3	4	5	6	7	1	2	3	4	5	1	2	3	4	5	6	7	1	2	3	4	5	6	7	8	1	2
54	55	56	1	2	3	4	1	2	3	4	5	6	7	1	2	3	4	5	1	2	3	4	5	6	7	1	2	3	4	5	6	7	8	1	2
69	70	71	1	2	3	4	1	2	3	4	5	6	7	1	2	3	4	5	1	2	3	4	5	6	7	1	2	3	4	5	6	7	8	1	2
84	85	86	1	2	3	4	1	2	3	4	5	6	7	1	2	3	4	5	1	2	3	4	5	6	7	1	2	3	4	5	6	7	8	1	2
99	100	101	1	2	3	4	1	2	3	4	5	6	7	1	2	3	4	5	1	2	3	4	5	6	7	1	2	3	4	5	6	7	8	1	2
114	115	116	1	2	3	4	1	2	3	4	5	6	7	1	2	3	4	5	1	2	3	4	5	6	7	1	2	3	4	5	6	7	8	1	2
129	130	131	1	2	3	4	1	2	3	4	5	6	7	1	2	3	4	5	1	2	3	4	5	6	7	1	2	3	4	5	6	7	8	1	2
144	145	146	1	2	3	4	1	2	3	4	5	6	7	1	2	3	4	5	1	2	3	4	5	6	7	1	2	3	4	5	6	7	8	1	2
159	160	161	1	2	3	4	1	2	3	4	5	6	7	1	2	3	4	5	1	2	3	4	5	6	7	1	2	3	4	5	6	7	8	1	2
174	175	176	1	2	3	4	1	2	3	4	5	6	7	1	2	3	4	5	1	2	3	4	5	6	7	1	2	3	4	5	6	7	8	1	2
189	190	191	1	2	3	4	1	2	3	4	5	6	7	1	2	3	4	5	1	2	3	4	5	6	7	1	2	3	4	5	6	7	8	1	2
204	205	206	1	2	3	4	1	2	3	4	5	6	7	1	2	3	4	5	1	2	3	4	5	6	7	1	2	3	4	5	6	7	8	1	2
219	220	221	1	2	3	4	1	2	3	4	5	6	7	1	2	3	4	5	1	2	3	4	5	6	7	1	2	3	4	5	6	7	8	1	2
234	235	236	1	2	3	4	1	2	3	4	5	6	7	1	2	3	4	5	1	2	3	4	5	6	7	1	2	3	4	5	6	7	8	1	2
249	250	251	1	2	3	4	1	2	3	4	5	6	7	1	2	3	4	5	1	2	3	4	5	6	7	1	2	3	4	5	6	7	8	1	2
264	265	266	1	2	3	4	1	2	3	4	5	6	7	1	2	3	4	5	1	2	3	4	5	6	7	1	2	3	4	5	6	7	8	1	2

INDICADORES GENERALES

Nº DEL BLOQUE	Nº DEL PISO	VENTANAS: no tiene	calla	tablero o lata	madera y vidrio	bloque ornamental	madera o tipo chapas o hierro	aluminio	madera fina	aluminio color	AGUA: no tiene	sobrepuestas	empotradas	ELECTRICIDAD: no tiene	sobrepuestas	empotradas	EQUIPO ESPECIAL: no tiene	tiene de 2° orden	tiene de 1° orden	ESTADO DE CONSERVACIÓN GENERAL: bueno	regular	malo	ruina	AÑO DE CONSTRUCCIÓN O RECONSTRUCCIÓN
39	40	1	2	3	4	5	6	7	8	9	1	2	3	1	2	3	1	2	3	1	2	3	4	53 I.
54	55	1	2	3	4	5	6	7	8	9	1	2	3	1	2	3	1	2	3	1	2	3	4	68 I.
69	70	1	2	3	4	5	6	7	8	9	1	2	3	1	2	3	1	2	3	1	2	3	4	83 I.
84	85	1	2	3	4	5	6	7	8	9	1	2	3	1	2	3	1	2	3	1	2	3	4	98 I.
99	100	1	2	3	4	5	6	7	8	9	1	2	3	1	2	3	1	2	3	1	2	3	4	113 I.
114	115	1	2	3	4	5	6	7	8	9	1	2	3	1	2	3	1	2	3	1	2	3	4	128 I.
129	130	1	2	3	4	5	6	7	8	9	1	2	3	1	2	3	1	2	3	1	2	3	4	143 I.
144	145	1	2	3	4	5	6	7	8	9	1	2	3	1	2	3	1	2	3	1	2	3	4	158 I.
159	160	1	2	3	4	5	6	7	8	9	1	2	3	1	2	3	1	2	3	1	2	3	4	173 I.
174	175	1	2	3	4	5	6	7	8	9	1	2	3	1	2	3	1	2	3	1	2	3	4	188 I.
189	190	1	2	3	4	5	6	7	8	9	1	2	3	1	2	3	1	2	3	1	2	3	4	203 I.
204	205	1	2	3	4	5	6	7	8	9	1	2	3	1	2	3	1	2	3	1	2	3	4	218 I.
219	220	1	2	3	4	5	6	7	8	9	1	2	3	1	2	3	1	2	3	1	2	3	4	233 I.
234	235	1	2	3	4	5	6	7	8	9	1	2	3	1	2	3	1	2	3	1	2	3	4	248 I.
249	250	1	2	3	4	5	6	7	8	9	1	2	3	1	2	3	1	2	3	1	2	3	4	263 I.
264	265	1	2	3	4	5	6	7	8	9	1	2	3	1	2	3	1	2	3	1	2	3	4	278 I.

AVALUO TOTAL DE LA CONSTRUCCIÓN (SIN CENTAVOS)

AVALUO DE LA PROPIEDAD (SIN CENTAVOS) VALOR DEL LOTE MÁS VALOR DE LA CONSTRUCCIÓN

levantamiento					
11/11/99	6/6				
FECHA	NOMBRE DEL EMPADRONADOR	FIRMA	FECHA	NOMBRE DEL REVISOR DE CAMPO	FIRMA
FECHA	NOMBRE DEL SUPERVISOR	FIRMA	FECHA	NOMBRE DEL SUPERVISOR DE OFICINA	FIRMA

observaciones

GRÁFICAS "GUAYANA" -997- FONO 813080 -