MUNICIPIO DE MANTA

34936-15

FICHA CATASTRAL PARA INMUEBLES QUE NO ESTÁN BAJO EL RÉGIMEN DE PROPIEDAD HORIZONTAL

consulplan
CONSULTORES DE PLANIFICACIÓN C. LTDA.

IDENTIFICACIÓN Y DATOS DE LOCALIZACIÓN

ESTÁ BAJO RÉGIMEN DE PROPIEDAD HORIZONTAL: [X] NO [ ] SI

REFERENCIA AL SISTEMA CARTOGRÁFICO

HOJA N°

CLAVE CATASTRAL (1 2 3 4 5 6): 1089306
(Loca. Zona, Sector, Mza., Lote, Prop. Horizontal)

DATOS GENERALES
(7) [ ] ZONA SEGÚN CALIDAD DEL SUELO
(8) [ ] ZONA HOMOGÉNEA
(9) [ ] ZONA SEGÚN VALOR

DIRECCIÓN:
barrio "UMIÑA"
calle CALLEJON #29
MANZANA 5 LOTE N° 07

(10) CALLEJON #29
CODIFICAR LA DIRECCIÓN (PRIMERO LA CALLE LUEGO EL NÚMERO)

DATOS DEL LOTE

FRENTES (11) 1 NÚMERO DE CALLES A LAS CUALES EL LOTE TIENE FRENTE

(9) ACCESO AL LOTE (MARCAR SOLO EL DE MAYOR JERARQUÍA)
1 [ ] LOTE INTERIOR
2 [ ] POR PASAJE PEATONAL
3 [X] POR PASAJE VEHICULAR
4 [ ] POR CALLE
5 [ ] POR AVENIDA
6 [ ] POR EL MALECÓN
7 [ ] POR LA PLAYA

(19) DESNIVEL CON RELACIÓN A LA RASANTE DE LA VÍA
SOBRE LA RASANTE [ ]
BAJO LA RASANTE [ ]
+ 00 METROS

CARACTERÍSTICAS DE LA VÍA PRINCIPAL

(13) MATERIAL DE LA CALZADA
1 [X] TIERRA
2 [ ] LASTRE
3 [ ] PIEDRA DE RIO
4 [ ] ADOQUIN
5 [ ] ASFALTO O CEMENTO

(14) ACERA
1 [X] NO TIENE
2 [ ] ENCEMENTADO O PIEDRA DE RÍO
3 [ ] DE ADOQUIN O BALDOSA

REDES PÚBLICAS EN LA VÍA

(15) AGUA POTABLE
1 [ ] NO EXISTE
2 [X] SI EXISTE

(16) ALCANTARILLADO
1 [ ] NO EXISTE
2 [X] SI EXISTE

(17) ENERGÍA ELÉCTRICA
1 [X] NO EXISTE
2 [ ] SI EXISTE RED AÉREA
3 [ ] SI EXISTE RED SUBTERRANEA

(18) ALUMBRADO
1 [ ] NO EXISTE
2 [ ] INCANDECENTE
3 [X] DE SODIO O MERCURIO

SERVICIOS DEL LOTE

(20) AGUA POTABLE
1 [X] NO EXISTE
2 [ ] SI EXISTE

(21) DESAGÜES
1 [X] NO EXISTE
2 [ ] SI EXISTE

(22) ELECTRICIDAD
1 [X] NO EXISTE
2 [ ] SI EXISTE

CARACTERÍSTICAS FORMALES DEL LOTE

		SIN DECIMALES
(23)	ÁREA	0399
(24)	PERÍMETRO	0083
(25)	LONGITUD DEL FRENTE	00/N
(26)	NÚMERO DE ESQUINAS	0

AVALÚO DEL LOTE

CROQUIS

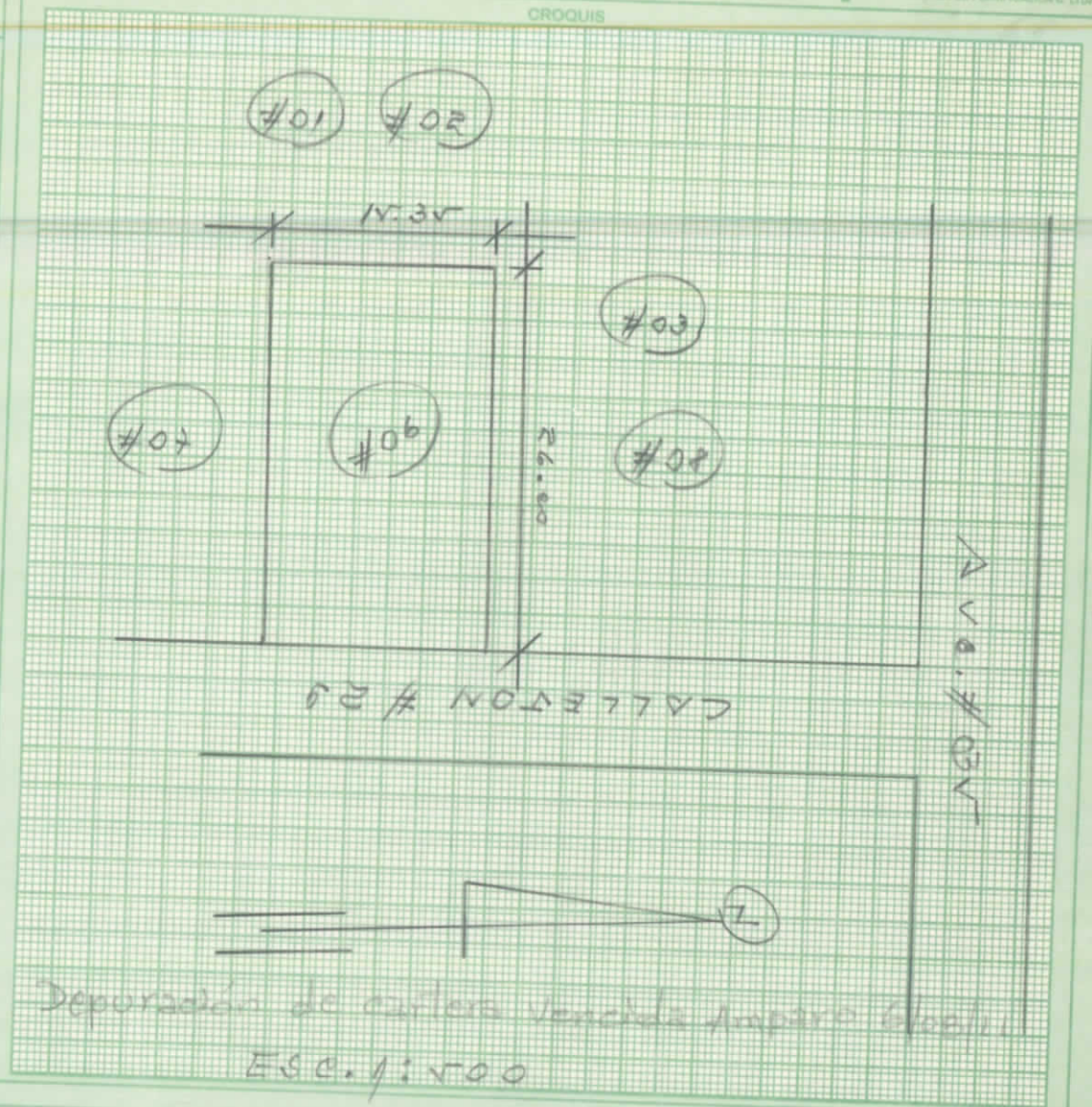

FORMA DE OCUPACIÓN DEL LOTE

(27)
sin edificación 1 [X]
con edificación 2 [ ]

USO DEL ÁREA SIN EDIFICACIÓN
(28)
sin uso 1 [X]
el mismo que en la construcción 2 [ ]
otro uso 3 [ ]

(29) otro uso
nombre
código

(30) NÚMERO DE BLOQUES 00
(31) NÚMERO DE BLOQUES 00
(32) TOTAL DE BLOQUES 00

observaciones:
REVISADO / IX-28-98
Santana

Sello 08/03/11

VIENE DE OTRA FICHA ◯ NO ◯ SI

DATOS DEL PROPIETARIO

MODO DE PROPIEDAD	TENENCIA DE LA PROPIEDAD
1 UN SOLO PROPIETARIO	1 OCUPA SOLO EL PROPIETARIO
2 HERENCIA INDIVISA	2 EN ARRIENDO PARCIAL
3 VARIOS PROPIETARIOS	3 EN ARRIENDO TOTAL
	4 OTRO (ESPECIFIQUE)

PERSONERÍA	APELLIDOS NOMBRES	CÉDULA DE IDENTIDAD O R.U.C.	materia	TÍTULO DE PROPIEDAD	fecha
CÓDIGO	CONFORME, ROSA ELENA CALDERON CAMPUZANO DE LÓPEZ HOLBUIN JAVIER JOSE	130966399-3	SEGUNDA	XII-20/73	

DATOS DE LA CONSTRUCCIÓN (SOLO BLOQUES TERMINADOS)

N° DEL BLOQUE	N° DEL PISO	AREA DEL PISO	MATERIALES (MARQUE UNA SOLA RESPUESTA POR CADA RUBRO DE OBRA): ESTRUCTURA				PAREDES							ENTREPISO INFERIOR O CONTRAPISO					PISO							ENTREPISO SUPERIOR TECHO O CUBIERTA								TUMBADOS		INDICADORES GENERALES: VENTANAS									AGUA			ELECTRICIDAD			EQUIPO ESPECIAL			ESTADO DE CONSERVACIÓN GENERAL				AÑO DE CONSTRUCCIÓN O RECONSTRUCCIÓN
			caña	madera	ladrillo o piedra	hormigón metal	no tiene	caña	madera o caña	embarrado (bahareque)	ladrillo común	bloque industrial	bloque modular (vidrio, madera)	tierra	madera	ladrillo	piedra	hormigón	tierra madera o encerrado	vigas o gravilla fundido	baldosa	parquet o mosaico	alfombra	mármol marmolina	caña	cade(caña)	madera	zinc	ruberoid asbesto cemento	hormigón	teja	si tiene	no tiene	no tiene	caña	tablero o lata	madera y vidrio	bloque ornamental	madera tipo chazas y fierro	aluminio	madera fina	aluminio color	no tiene	sobrepuestas	empotradas	no tiene	sobrepuestas	empotradas	no tiene	tiene de 2° orden	tiene de 1° orden	bueno	regular	mala	ruina	
39	40	41	1 2 3 4	1 2 3 4	1 2 3 4	1 2 3 4	1 2 3 4 5 6 7	1 2 3 4 5 6 7	1 2 3 4 5 6 7	1 2 3 4 5 6 7	1 2 3 4 5 6 7	1 2 3 4 5 6 7	1 2 3 4 5 6 7	1 2 3 4 5	1 2 3 4 5	1 2 3 4 5	1 2 3 4 5	1 2 3 4 5	1 2 3 4 5 6 7	1 2 3 4 5 6 7	1 2 3 4 5 6 7	1 2 3 4 5 6 7	1 2 3 4 5 6 7	1 2 3 4 5 6 7	1 2 3 4 5 6 7	1 2 3 4 5 6 7 8	1 2 3 4 5 6 7 8	1 2 3 4 5 6 7 8	1 2 3 4 5 6 7 8	1 2 3 4 5 6 7 8	1 2 3 4 5 6 7 8	1 2 3 4 5 6 7 8	1 2	1 2	1 2 3 4 5 6 7 8 9	1 2 3 4 5 6 7 8 9	1 2 3 4 5 6 7 8 9	1 2 3 4 5 6 7 8 9	1 2 3 4 5 6 7 8 9	1 2 3 4 5 6 7 8 9	1 2 3 4 5 6 7 8 9	1 2 3 4 5 6 7 8 9	1 2 3	1 2 3	1 2 3

MUNICIPIO DE MANTA

FICHA CATASTRAL PARA INMUEBLES QUE NO ESTÁN BAJO EL RÉGIMEN DE PROPIEDAD HORIZONTAL

15,658,185

consulplan
CONSULTORES DE PLANIFICACIÓN C. LTDA.

IDENTIFICACIÓN Y DATOS DE LOCALIZACIÓN

ESTÁ BAJO RÉGIMEN DE PROPIEDAD HORIZONTAL: ( ) NO ( ) SI

REFERENCIA AL SISTEMA CARTOGRÁFICO

HOJA N° ____

CLAVE CATASTRAL: (1) (2) (3) (4) (5) (6) 1 1 0 8 4 3 0 6 (LOTE URBANO / ZONA / SECTOR / MANZANA / LOTE / PROPIEDAD HORIZONTAL)

DATOS GENERALES
(7) B ZONA SEGÚN CALIDAD DEL SUELO
(8) 2 ZONA HOMOGÉNEA
(9) 2 ZONA SEGÚN VALOR

DIRECCIÓN:
barrio UNIÓN
calle S/N AVE. 35
N° ____

(10) COLLE S/N AVE 35
CODIFICAR LA DIRECCIÓN (PRIMERO LA CALLE LUEGO EL NÚMERO)

DATOS DEL LOTE

FRENTES (11) 1 NÚMERO DE CALLES A LAS CUALES EL LOTE TIENE FRENTE

(9) ACCESO AL LOTE — MARCAR SOLO EL DE MAYOR JERARQUÍA
1 [ ] LOTE INTERIOR
2 [ ] POR PASAJE PEATONAL
3 [X] POR PASAJE VEHICULAR
4 [ ] POR CALLE
5 [ ] POR AVENIDA
6 [ ] POR EL MALECÓN
7 [ ] POR LA PLAYA

(19) DESNIVEL CON RELACIÓN A LA RASANTE DE LA VÍA
SOBRE LA RASANTE [ ]
BAJO LA RASANTE [X] + 00 METROS

CARACTERÍSTICAS DE LA VÍA PRINCIPAL

(13) MATERIAL DE LA CALZADA
1 [X] TIERRA
2 [ ] LASTRE
3 [ ] PIEDRA DE RIO
4 [ ] ADOQUIN
5 [ ] ASFALTO O CEMENTO

(14) ACERA
1 [X] NO TIENE
2 [ ] ENCEMENTADO O PIEDRA DE RÍO
3 [ ] DE ADOQUIN O BALDOSA

REDES PÚBLICAS EN LA VÍA

(15) AGUA POTABLE
1 [ ] NO EXISTE
2 [X] SI EXISTE

(16) ALCANTARILLADO
1 [X] NO EXISTE
2 [ ] SI EXISTE

(17) ENERGÍA ELÉCTRICA
1 [ ] NO EXISTE
2 [X] SI EXISTE RED AÉREA
3 [ ] SI EXISTE RED SUBTERRANEA

(18) ALUMBRADO
1 [ ] NO EXISTE
2 [ ] INCANDECENTE
3 [X] DE SODIO O MERCURIO

SERVICIOS DEL LOTE

(20) AGUA POTABLE
1 [X] NO EXISTE
2 [ ] SI EXISTE

(21) DESAGÜES
1 [X] NO EXISTE
2 [ ] SI EXISTE

(22) ELECTRICIDAD
1 [X] NO EXISTE
2 [ ] SI EXISTE

CARACTERÍSTICAS FORMALES DEL LOTE

		SIN DECIMALES
(23)	ÁREA	306
(24)	PERÍMETRO	75
(25)	LONGITUD DEL FRENTE	15
(26)	NÚMERO DE ESQUINAS	

AVALÚO DEL LOTE

CROQUIS

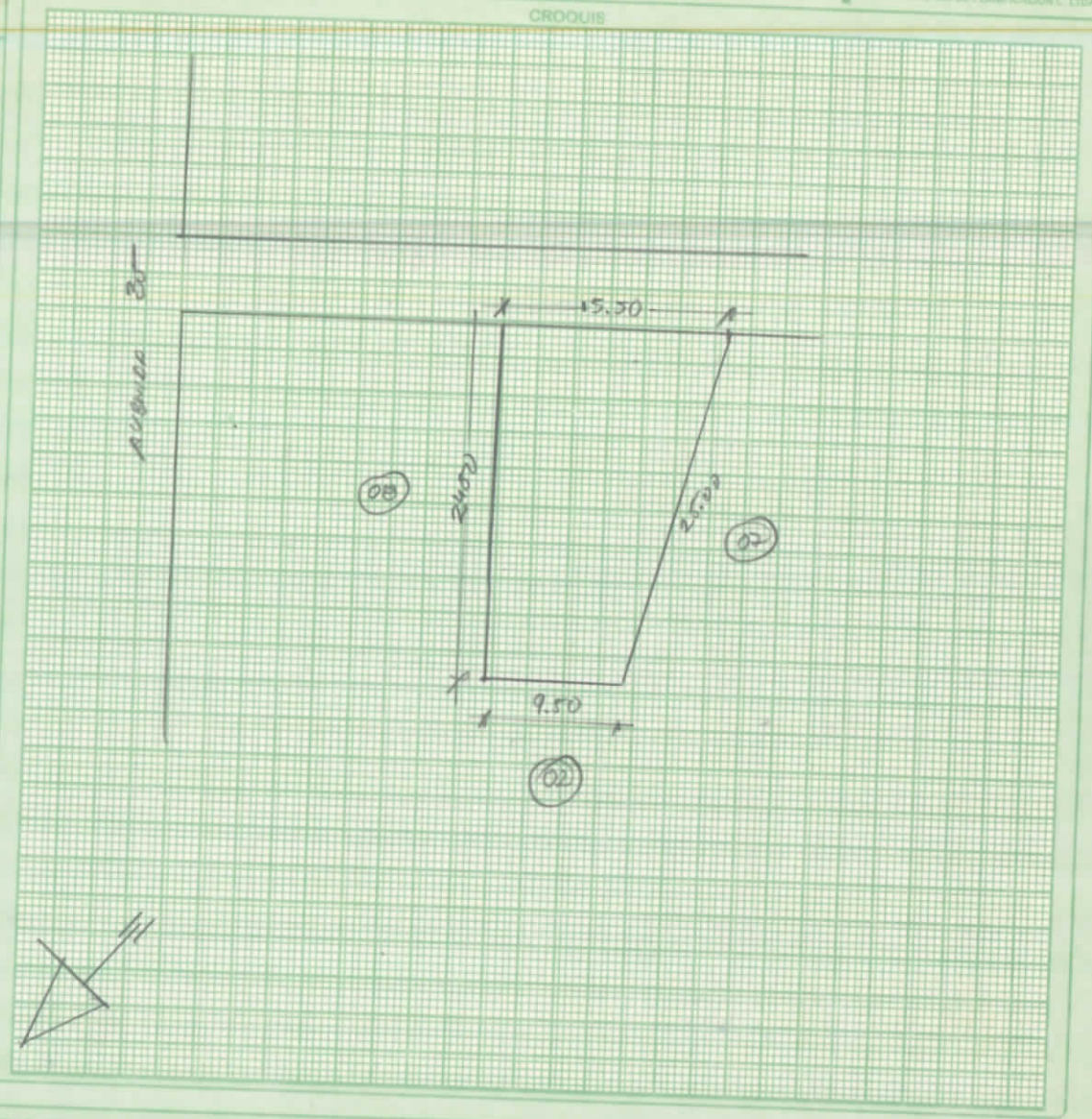

FORMA DE OCUPACIÓN DEL LOTE

(27)
sin edificación 1 [X]
con edificación 2 [ ]

USO DEL ÁREA SIN EDIFICACIÓN
(28)
sin uso 1 [X]
el mismo que en la construcción 2 [ ]
otro uso 3 [ ]

(29) otro uso
nombre ____ código ____

(30) NÚMERO DE BLOQUES 00
(31) NÚMERO DE BLOQUES 00
(32) TOTAL DE BLOQUES 00

observaciones:
Lote vacío sin cerramiento nombre del propietario desconocido, realizamos de crear una vez hecha la verificación del caso

Vicente
27/02/93

VIENE DE OTRA FICHA ◯ NO ◯ SI

DATOS DEL PROPIETARIO

PERSONERÍA	APELLIDOS	NOMBRES	CÉDULA DE IDENTIDAD O R.U.C.	materia	TÍTULO DE PROPIEDAD	fecha
CÓDIGO						

MODO DE PROPIEDAD

1 [X] UN SOLO PROPIETARIO
2 [ ] HERENCIA INDIVISA
3 [ ] VARIOS PROPIETARIOS

TENENCIA DE LA PROPIEDAD

1 [ ] OCUPA SOLO EL PROPIETARIO
2 [ ] EN ARRIENDO PARCIAL
3 [ ] EN ARRIENDO TOTAL
4 [ ] OTRO (ESPECIFIQUE) (ACA)

DATOS DE LA CONSTRUCCIÓN (SOLO BLOQUES TERMINADOS)

MATERIALES (MARQUE UNA SOLA RESPUESTA POR CADA RUBRO DE OBRA)

N° DEL BLOQUE	N° DEL PISO	AREA DEL PISO	ESTRUCTURA: caña	madera	ladrillo o piedra	hormigón mixta	PAREDES: no tiene	caña	madera o lata	enquirichado (bahareque)	ladrillo común	ladrillo industrial (bahareque)	bloque modular (vidrio, madera)	ENTREPISO INFERIOR O CONTRAPISO: tierra	madera	ladrillo	piedra	hormigón	PISO: tierra	madera o encerado	vinyl o granito	lajas	baldosa	parquet o mayólica	alfombra	mármol marmolina	ENTREPISO SUPERIOR TECHO O CUBIERTA: caña	cade(paja)	madera	zinc	ruberoid	asbesto cemento	hormigón	teja	TUMBADOS: si tiene	no tiene
39	40	41	1	2	3	4	1	2	3	4	5	6	7	1	2	3	4	5	1	2	3	4	5	6	7	1	2	3	4	5	6	7	8	1	2
54	55	56	1	2	3	4	1	2	3	4	5	6	7	1	2	3	4	5	1	2	3	4	5	6	7	1	2	3	4	5	6	7	8	1	2
69	70	71	1	2	3	4	1	2	3	4	5	6	7	1	2	3	4	5	1	2	3	4	5	6	7	1	2	3	4	5	6	7	8	1	2
84	85	86	1	2	3	4	1	2	3	4	5	6	7	1	2	3	4	5	1	2	3	4	5	6	7	1	2	3	4	5	6	7	8	1	2
99	100	101	1	2	3	4	1	2	3	4	5	6	7	1	2	3	4	5	1	2	3	4	5	6	7	1	2	3	4	5	6	7	8	1	2
114	115	116	1	2	3	4	1	2	3	4	5	6	7	1	2	3	4	5	1	2	3	4	5	6	7	1	2	3	4	5	6	7	8	1	2
129	130	131	1	2	3	4	1	2	3	4	5	6	7	1	2	3	4	5	1	2	3	4	5	6	7	1	2	3	4	5	6	7	8	1	2
144	145	146	1	2	3	4	1	2	3	4	5	6	7	1	2	3	4	5	1	2	3	4	5	6	7	1	2	3	4	5	6	7	8	1	2
159	160	161	1	2	3	4	1	2	3	4	5	6	7	1	2	3	4	5	1	2	3	4	5	6	7	1	2	3	4	5	6	7	8	1	2
174	175	176	1	2	3	4	1	2	3	4	5	6	7	1	2	3	4	5	1	2	3	4	5	6	7	1	2	3	4	5	6	7	8	1	2
189	190	191	1	2	3	4	1	2	3	4	5	6	7	1	2	3	4	5	1	2	3	4	5	6	7	1	2	3	4	5	6	7	8	1	2
204	205	206	1	2	3	4	1	2	3	4	5	6	7	1	2	3	4	5	1	2	3	4	5	6	7	1	2	3	4	5	6	7	8	1	2
219	220	221	1	2	3	4	1	2	3	4	5	6	7	1	2	3	4	5	1	2	3	4	5	6	7	1	2	3	4	5	6	7	8	1	2
234	235	236	1	2	3	4	1	2	3	4	5	6	7	1	2	3	4	5	1	2	3	4	5	6	7	1	2	3	4	5	6	7	8	1	2
249	250	251	1	2	3	4	1	2	3	4	5	6	7	1	2	3	4	5	1	2	3	4	5	6	7	1	2	3	4	5	6	7	8	1	2
264	265	266	1	2	3	4	1	2	3	4	5	6	7	1	2	3	4	5	1	2	3	4	5	6	7	1	2	3	4	5	6	7	8	1	2

INDICADORES GENERALES

VENTANAS: no tiene	caña	tablero o lata	madera y vidrio	bloque ornamental	madera, tipo persiana o fuerte	aluminio	madera fina	aluminio color	AGUA: no tiene	sobrepuestas	empotradas	ELECTRICIDAD: no tiene	sobrepuestas	empotradas	EQUIPO ESPECIAL: no tiene	tiene de 2° orden	tiene de 1° orden	ESTADO DE CONSERVACIÓN GENERAL: bueno	regular	malo	ruina	AÑO DE CONSTRUCCIÓN O RECONSTRUCCIÓN
1	2	3	4	5	6	7	8	9	1	2	3	1	2	3	1	2	3	1	2	3	4	53 I.
1	2	3	4	5	6	7	8	9	1	2	3	1	2	3	1	2	3	1	2	3	4	68 I.
1	2	3	4	5	6	7	8	9	1	2	3	1	2	3	1	2	3	1	2	3	4	83 I.
1	2	3	4	5	6	7	8	9	1	2	3	1	2	3	1	2	3	1	2	3	4	98 I.
1	2	3	4	5	6	7	8	9	1	2	3	1	2	3	1	2	3	1	2	3	4	113 I.
1	2	3	4	5	6	7	8	9	1	2	3	1	2	3	1	2	3	1	2	3	4	128 I.
1	2	3	4	5	6	7	8	9	1	2	3	1	2	3	1	2	3	1	2	3	4	143 I.
1	2	3	4	5	6	7	8	9	1	2	3	1	2	3	1	2	3	1	2	3	4	158 I.
1	2	3	4	5	6	7	8	9	1	2	3	1	2	3	1	2	3	1	2	3	4	173 I.
1	2	3	4	5	6	7	8	9	1	2	3	1	2	3	1	2	3	1	2	3	4	188 I.
1	2	3	4	5	6	7	8	9	1	2	3	1	2	3	1	2	3	1	2	3	4	203 I.
1	2	3	4	5	6	7	8	9	1	2	3	1	2	3	1	2	3	1	2	3	4	218 I.
1	2	3	4	5	6	7	8	9	1	2	3	1	2	3	1	2	3	1	2	3	4	233 I.
1	2	3	4	5	6	7	8	9	1	2	3	1	2	3	1	2	3	1	2	3	4	248 I.
1	2	3	4	5	6	7	8	9	1	2	3	1	2	3	1	2	3	1	2	3	4	263 I.
1	2	3	4	5	6	7	8	9	1	2	3	1	2	3	1	2	3	1	2	3	4	278 I.

AVALÚO TOTAL DE LA CONSTRUCCIÓN (SIN CENTAVOS)	levantamiento 27/01/98 FECHA	NOMBRE DEL EMPADRONADOR: Vicente	FIRMA	FECHA	NOMBRE DEL REVISOR DE CAMPO	FIRMA
AVALÚO DE LA PROPIEDAD (SIN CENTAVOS) VALÓR DEL LOTE MÁS VALOR DE LA CONSTRUCCIÓN	FECHA	NOMBRE DEL SUPERVISOR	FIRMA	FECHA	NOMBRE DEL SUPERVISOR DE OFICINA	FIRMA

observaciones

GRÁFICAS "GUEVARA" - QUITO - FONO 613388

MUNICIPIO DE MANTA
CATASTRO URBANO

FICHA CATASTRAL PARA INMUEBLES QUE NO ESTAN BAJO EL REGIMEN DE PROPIEDAD HORIZONTAL

consulplan
CONSULTORES DE PLANIFICACION C. LTDA.

IDENTIFICACION Y DATOS DE LOCALIZACION

ESTA BAJO REGIMEN DE PROPIEDAD HORIZONTAL: ○ NO ○ SI

CLAVE CATASTRAL: 1 (LOCALIDAD) 1 (ZONA) 0 8 (SECTOR) 4 3 (MANZANA) 0 6 (LOTE) 0 0 0 (PROP. HORIZONTAL)

REFERENCIA AL SISTEMA CARTOGRAFICO
HOJA Nº 64

DATOS GENERALES
(7) B ZONA SEGUN CALIDAD DEL SUELO
(8) 2 ZONA HOMOGENEA
(9) 2 ZONA SEGUN VALOR

DIRECCION: barrio UMIÑA
calle S/N
Nº S/N

(10) CALLE S/N
CODIFICAR LA DIRECCION (PRIMERO LA CALLE LUEGO EL NUMERO)

DATOS DEL LOTE

FRENTES (11) 1 NUMERO DE CALLES A LAS CUALES EL LOTE TIENE FRENTE

(12) ACCESO AL LOTE
1 [ ] LOTE INTERIOR
2 [X] POR PASAJE PEATONAL
3 [ ] POR PASAJE VEHICULAR
4 [ ] POR CALLE
5 [ ] POR AVENIDA
6 [ ] POR EL MALECON
7 [ ] POR LA PLAYA
MARCAR SOLO EL DE MAYOR JERARQUIA

(19) DESNIVEL CON RELACION A LA RASANTE DE LA VIA DE ACCESO
SOBRE LA RASANTE + [X]
BAJO LA RASANTE − [ ]
00 METROS

CARACTERISTICAS DE LA VIA PRINCIPAL

(13) MATERIAL DE LA CALZADA
1 [ ] TIERRA
2 [X] LASTRE
3 [ ] PIEDRA DE RIO
4 [ ] ADOQUIN
5 [ ] ASFALTO O CEMENTO

(14) ACERA
1 [X] NO TIENE
2 [ ] ENCEMENTADO O PIEDRA DE RIO
3 [ ] DE ADOQUIN O BALDOSA

REDES PUBLICAS EN LA VIA

(15) AGUA POTABLE
1 [ ] NO EXISTE
2 [X] SI EXISTE

(16) ALCANTARILLADO
1 [X] NO EXISTE
2 [ ] SI EXISTE

(17) ENERGIA ELECTRICA
1 [ ] NO EXISTE
2 [X] SI EXISTE RED AEREA
3 [ ] SI EXISTE RED SUBTERRANEA

(18) ALUMBRADO PUBLICO
1 [ ] NO EXISTE
2 [ ] INCANDECENTE
3 [X] DE SODIO O MERCURIO

SERVICIOS DEL LOTE

(20) AGUA POTABLE
1 [X] NO EXISTE
2 [ ] SI EXISTE

(21) DESAGÜES
1 [X] NO EXISTE
2 [ ] SI EXISTE

(22) ELECTRICIDAD
1 [X] NO EXISTE
2 [ ] SI EXISTE

CARACTERISTICAS FORMALES DEL LOTE

(23) AREA (SIN DECIMALES) 0030 M²
(24) PERIMETRO 0073
(25) LONGITUD DEL FRENTE 0015
(26) NUMERO DE ESQUINAS 0

AVALUO DEL LOTE (sin centavos) 1

CROQUIS

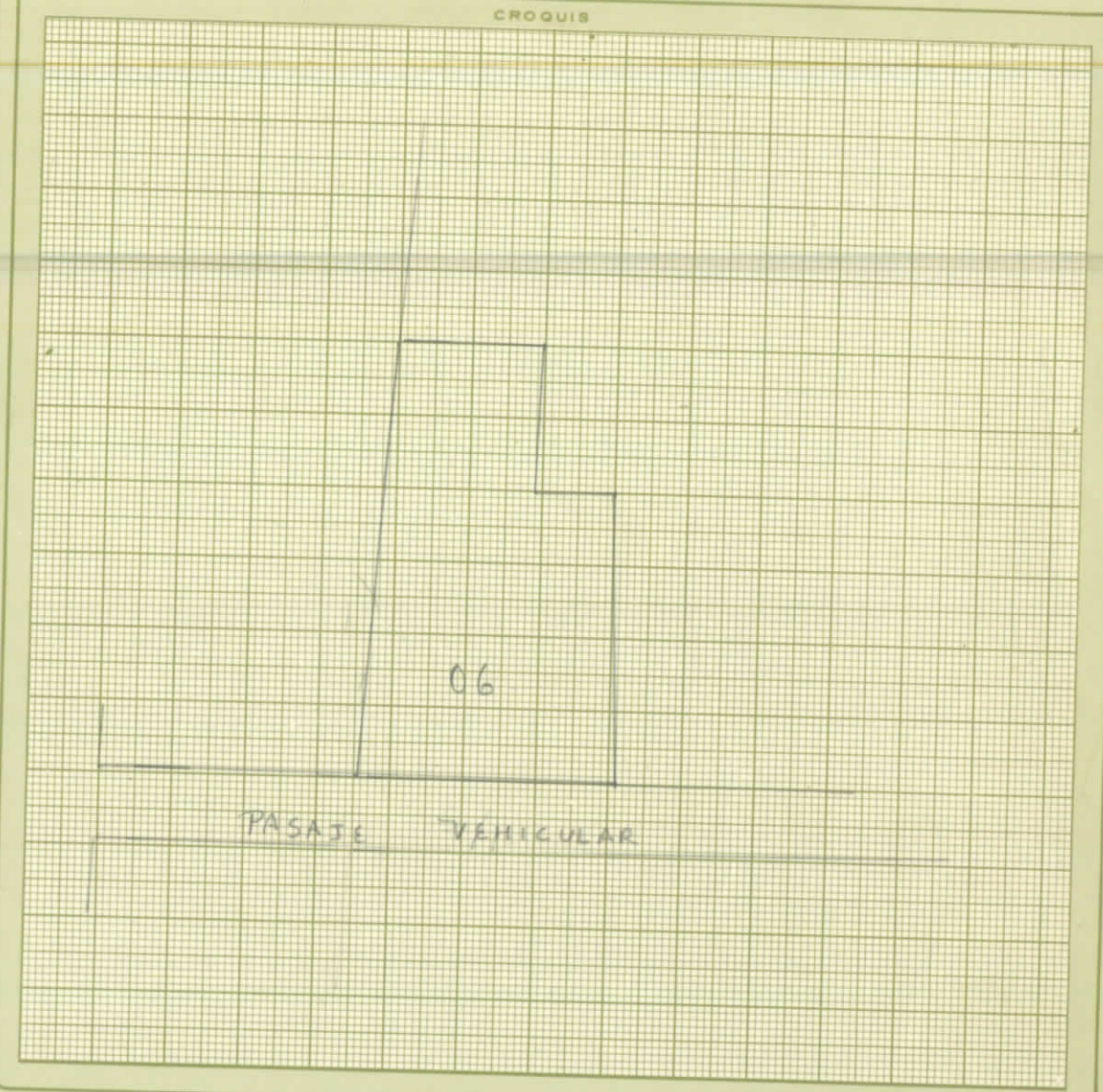

FORMA DE OCUPACION DEL LOTE

(27)
sin edificación 1 [X]
con edificación 2 [ ]

USO DEL AREA SIN EDIFICACION
(28)
sin uso 1 [X]
el mismo que la construcción 2 [ ]
otro uso 3 [ ]

(29) otro uso
nombre
código 5110

(30) NUMERO DE BLOQUES TERMINADOS 00
(31) NUMERO DE BLOQUES EN CONSTRUCCION 00
(32) TOTAL DE BLOQUES 00

observaciones
CDR REGIR

3254

VIENE DE OTRA FICHA SI / NO

DATOS DEL PROPIETARIO

MODO DE PROPIEDAD
1 UN SOLO PROPIETARIO
2 HERENCIA INDIVISA
3 VARIOS PROPIETARIOS

TENENCIA DE LA PROPIEDAD
1 OCUPA SOLO EL PROPIETARIO
2 EN ARRIENDO PARCIAL
3 EN ARRIENDO TOTAL
4 OTRO (ESPECIFIQUE)

PERSONERIA	APELLIDOS	NOMBRE	CEDULA DE IDENTIDAD O R.U.C	TITULO DE PROPIEDAD notaría	fecha
CODIGO					

DATOS DE LA CONSTRUCCION (SOLO BLOQUES TERMINADOS)

MATERIALES (MARQUE UNA SOLA RESPUESTA PARA CADA RUBRO DE OBRA)

Nº DEL BLOQUE	Nº DEL PISO	AREA DEL PISO	ESTRUCTURA: caña	ESTRUCTURA: madera	ESTRUCTURA: ladrillo o piedra	ESTRUCTURA: hormigón-metal	PAREDES: no tiene	PAREDES: caña	PAREDES: madera o tabla	PAREDES: enquinchado (bahareque)	PAREDES: ladrillo común	PAREDES: ladrillo industrial o bloque	PAREDES: tabique modular (yeso, madera)	ENTREPISO INFERIOR O CONTRAPISO: tierra	ENTREPISO: madera	ENTREPISO: ladrillo	ENTREPISO: piedra	ENTREPISO: hormigón	PISO: tierra	PISO: madera o entarimado	PISO: vinyl o granito fundido	PISO: baldosa	PISO: parquet o mayólica	PISO: alfombra	PISO: marmol mosaico	ENTREPISO SUPERIOR TECHO O CUBIERTA: caña	ENTREPISO SUPERIOR TECHO O CUBIERTA: cade (paja)	ENTREPISO SUPERIOR TECHO O CUBIERTA: madera	ENTREPISO SUPERIOR TECHO O CUBIERTA: zinc	ENTREPISO SUPERIOR TECHO O CUBIERTA: ruberoid	ENTREPISO SUPERIOR TECHO O CUBIERTA: asbesto cemento	ENTREPISO SUPERIOR TECHO O CUBIERTA: hormigón	ENTREPISO SUPERIOR TECHO O CUBIERTA: teja	TUMBADOS: no tiene	TUMBADOS: si tiene
(39)	(40)	(41)	1 2 3 4				1 2 3 4 5 6 7							1 2 3 4 5				1 2 3 4 5 6 7							1 2 3 4 5 6 7 8							1 2	
(54)	(55)	(56)	1 2 3 4				1 2 3 4 5 6 7							1 2 3 4 5				1 2 3 4 5 6 7							1 2 3 4 5 6 7 8							1 2	
(69)	(70)	(71)	1 2 3 4				1 2 3 4 5 6 7							1 2 3 4 5				1 2 3 4 5 6 7							1 2 3 4 5 6 7 8							1 2	
(84)	(85)	(86)	1 2 3 4				1 2 3 4 5 6 7							1 2 3 4 5				1 2 3 4 5 6 7							1 2 3 4 5 6 7 8							1 2	
(99)	(100)	(101)	1 2 3 4				1 2 3 4 5 6 7							1 2 3 4 5				1 2 3 4 5 6 7							1 2 3 4 5 6 7 8							1 2	
(114)	(115)	(116)	1 2 3 4				1 2 3 4 5 6 7							1 2 3 4 5				1 2 3 4 5 6 7							1 2 3 4 5 6 7 8							1 2	
(129)	(130)	(131)	1 2 3 4				1 2 3 4 5 6 7							1 2 3 4 5				1 2 3 4 5 6 7							1 2 3 4 5 6 7 8							1 2	
(144)	(145)	(146)	1 2 3 4				1 2 3 4 5 6 7							1 2 3 4 5				1 2 3 4 5 6 7							1 2 3 4 5 6 7 8							1 2	
(159)	(160)	(161)	1 2 3 4				1 2 3 4 5 6 7							1 2 3 4 5				1 2 3 4 5 6 7							1 2 3 4 5 6 7 8							1 2	
(174)	(175)	(176)	1 2 3 4				1 2 3 4 5 6 7							1 2 3 4 5				1 2 3 4 5 6 7							1 2 3 4 5 6 7 8							1 2	
(189)	(190)	(191)	1 2 3 4				1 2 3 4 5 6 7							1 2 3 4 5				1 2 3 4 5 6 7							1 2 3 4 5 6 7 8							1 2	
(204)	(205)	(206)	1 2 3 4				1 2 3 4 5 6 7							1 2 3 4 5				1 2 3 4 5 6 7							1 2 3 4 5 6 7 8							1 2	
(219)	(220)	(221)	1 2 3 4				1 2 3 4 5 6 7							1 2 3 4 5				1 2 3 4 5 6 7							1 2 3 4 5 6 7 8							1 2	
(234)	(235)	(236)	1 2 3 4				1 2 3 4 5 6 7							1 2 3 4 5				1 2 3 4 5 6 7							1 2 3 4 5 6 7 8							1 2	
(249)	(250)	(251)	1 2 3 4				1 2 3 4 5 6 7							1 2 3 4 5				1 2 3 4 5 6 7							1 2 3 4 5 6 7 8							1 2	
(264)	(265)	(266)	1 2 3 4				1 2 3 4 5 6 7							1 2 3 4 5				1 2 3 4 5 6 7							1 2 3 4 5 6 7 8							1 2	

INDICADORES GENERALES

Nº DEL BLOQUE	Nº DEL PISO	VENTANAS: no tiene	VENTANAS: caña	VENTANAS: tablero o tabla	VENTANAS: madera y vidrio	VENTANAS: bloque ornamental	VENTANAS: madera tipo persiana o hierro	VENTANAS: aluminio	VENTANAS: madera tina	VENTANAS: aluminio de color	AGUA: no tiene	AGUA: sobrepuestas	AGUA: empotradas	ELECTRICIDAD: no tiene	ELECTRICIDAD: sobrepuestas	ELECTRICIDAD: empotradas	EQUIPO ESPECIAL: no tiene	EQUIPO ESPECIAL: fierro de 2ª orden	EQUIPO ESPECIAL: fierro de 1ª orden	ESTADO DE CONSERVACION GENERAL: bueno	ESTADO: regular	ESTADO: malo	ESTADO: ruina	AÑO DE CONSTRUCCION O RECONSTRUCCION
(39)	(40)	1 2 3 4 5 6 7 8 9									1 2 3			1 2 3			1 2 3			1 2 3 4				(53) 1.
(54)	(55)	1 2 3 4 5 6 7 8 9									1 2 3			1 2 3			1 2 3			1 2 3 4				(68) 1.
(69)	(70)	1 2 3 4 5 6 7 8 9									1 2 3			1 2 3			1 2 3			1 2 3 4				(83) 1.
(84)	(85)	1 2 3 4 5 6 7 8 9									1 2 3			1 2 3			1 2 3			1 2 3 4				(98) 1.
(99)	(100)	1 2 3 4 5 6 7 8 9									1 2 3			1 2 3			1 2 3			1 2 3 4				(113) 1.
(114)	(115)	1 2 3 4 5 6 7 8 9									1 2 3			1 2 3			1 2 3			1 2 3 4				(128) 1.
(129)	(130)	1 2 3 4 5 6 7 8 9									1 2 3			1 2 3			1 2 3			1 2 3 4				(143) 1.
(144)	(145)	1 2 3 4 5 6 7 8 9									1 2 3			1 2 3			1 2 3			1 2 3 4				(158) 1.
(159)	(160)	1 2 3 4 5 6 7 8 9									1 2 3			1 2 3			1 2 3			1 2 3 4				(173) 1.
(174)	(175)	1 2 3 4 5 6 7 8 9									1 2 3			1 2 3			1 2 3			1 2 3 4				(188) 1.
(189)	(190)	1 2 3 4 5 6 7 8 9									1 2 3			1 2 3			1 2 3			1 2 3 4				(203) 1.
(204)	(205)	1 2 3 4 5 6 7 8 9									1 2 3			1 2 3			1 2 3			1 2 3 4				(218) 1.
(219)	(220)	1 2 3 4 5 6 7 8 9									1 2 3			1 2 3			1 2 3			1 2 3 4				(233) 1.
(234)	(235)	1 2 3 4 5 6 7 8 9									1 2 3			1 2 3			1 2 3			1 2 3 4				(248) 1.
(249)	(250)	1 2 3 4 5 6 7 8 9									1 2 3			1 2 3			1 2 3			1 2 3 4				(263) 1.
(264)	(265)	1 2 3 4 5 6 7 8 9									1 2 3			1 2 3			1 2 3			1 2 3 4				(278) 1.

AVALUO TOTAL DE LA CONSTRUCCION (SIN CENTAVOS)	levantamiento			25-Julio-85	FRANCISCO CEVALLOS	
	FECHA	NOMBRE DEL EMPADRONADOR	FIRMA	FECHA	NOMBRE DEL REVISOR DE CAMPO	FIRMA
AVALUO DE LA PROPIEDAD (SIN CENTAVOS) VALOR DEL LOTE MAS VALOR DE LA CONSTRUCCION	22/Julio/85	F. Villón Encalada Ituralde		16-VIII-85	JAIME ACAVS A	
	FECHA	NOMBRE DEL SUPERVISOR	FIRMA	FECHA	NOMBRE DEL REVISOR DE OFICINA	FIRMA

observaciones: No se obtuvo más datos, propietario está fuera de la ciudad.