00001124

EMPRESA PÚBLICA MUNICIPAL REGISTRO DE LA PROPIEDAD DE MANTA-EP

Av Malecón y Calle 20 - Mall del Pacífico
Telf 053 702602
www registropmanta gob ec

Acta de Inscripción

Registro de : COMPRA VENTA
Número de Tomo:
Número de Inscripción: 46
Número de Repertorio: 90
Fecha de Repertorio: lunes, 06 de enero de 2020

Naturaleza Acto: REMANENTE
Folio Inicial: 0
Folio Final: 0
Periodo: 2020

1.- Fecha de Inscripción: lunes, 06 de enero de 2020 11 08

2.- Apellidos, Nombres y Domicilio de las Partes:

Tipo Cliente	Cédula/RUC/Pasaporte	Nombres Completos o Razón Social	Estado Civil	Provincia	Ciudad
PROPIETARIO					
Natural	1315690816	VINUEZA ROSADO DOMENICA LISBETH	CASADO(A)	MANABI	MANTA

3.- Naturaleza del Contrato:	COMPRA VENTA
Oficina donde se guarda el original	NOTARIA PRIMERA
Nombre del Canton	MANTA
Fecha de Otorgamiento/Providencia	jueves, 02 de enero de 2020
Escritura/Juicio/Resolución	
Fecha de Resolucion	
Afiliado a la Cámara	☐ Plazo

4.- Descripción de los bien(es) inmueble(s) que intervienen:

Código Catastral	Fecha Apertura	Nro. Ficha	Superficie	Tipo Bien	Tipo Predio
2128230000	06/08/2018 8 19 27	67411	299 77 m2	LOTE DE TERRENO	Urbano

Linderos Registrales:

Compraventa relacionada con el Lote de terreno ubicado en las calles públicas, inmediaciones de la Urbanización Las Orquídeas de la Parroquia Los Esteros del Cantón Manta. Circunscrito dentro de los siguientes linderos y medidas POR EL FRENTE (ESTE), trece coma setenta y ocho metros (13,78m).- lindera con calle pública, ATRÁS (OESTE), Seis coma veinte metros (6,20m) - lindera con Gonzalo Mejía, COSTADO DERECHO (SUR) treinta metros (30m) - lindera con Mirian Magdalena Manzano Granda, COSTADO IZQUIERDO (NORTE), treinta coma noventa y cuatro metros (30,94m) - lindera con calle pública Área total DOSCIENTOS NOVENTA Y NUEVE COMA SETENTA Y SIETE METROS CUADRADOS (299,77M2).
Dirección del Bien Ubicado en las calles públicas, inmediaciones de la Urbanización Las Orquídeas
Superficie del Bien 299,77 m2
Solvencia EL RESTANTE DEL PREDIO DESCRITO A LA PRESENTE FECHA SE ENCUENTRA LIBRE DE GRAVAMEN.

Código Catastral	Fecha Apertura	Nro. Ficha	Superficie	Tipo Bien	Tipo Predio
2128237000	06/01/2020 11 11 37	73126	99,80m2	LOTE DE TERRENO	Urbano

Linderos Registrales:

Area sobrante de un lote de terreno ubicado en la Urbanización Las Orquídeas, actual Barrio Lotización Lourido de la parroquia Los Esteros del cantón Manta, circunscrito dentro de las siguientes medidas y linderos POR EL FRENTE 12.84m - calle pública, POR ATRAS· 13 12m - propiedad de Mirian Manzano; POR EL COSTADO DERECHO 9 49m - linderando en 4 67m Con propiedad de Abrahán Vélez Alava y Sra + 4 82m Con propiedad de Ronal Arturo Zavala Murillo, POR EL COSTADO IZQUIERDO 6 20m propiedad de Gonzalo Mejia. Con una superficie total de 99.80m2
Dirección del Bien· Urbanización Las Orquídeas, actual Barrio Lotización Lourido
Superficie del Bien 99,80m2

Impreso por yessenia_parrales Administrador
Revisión jurídica por JUANA MONSERRATE ESPINALES SORNOZA
Inscripcion por JESSENIA PARRALES PARRALES

Registro de :	COMPRA VENTA	**Naturaleza Acto:**	REMANENTE
Número de Tomo:		**Folio Inicial:**	0
Número de Inscripción:	**46**	**Folio Final:**	0
Número de Repertorio:	**90**	**Periodo:**	2020
Fecha de Repertorio:	lunes, 06 de enero de 2020		

5.- Observaciones:

REMANENTE
La Sra Domenica Lisbeth Vinueza Rosado de estado civil casada pero con Disolución de la Sociedad conyugal
Area sobrante de un lote de terreno ubicado en la Urbanizacion Las Orquídeas, actual Barrio Lotizacion Lourido de la parroquia Los Esteros del cantón Manta Con una superficie total de 99 80m2

Lo Certifico.

DR. GEORGE MOREIRA MENDOZA
Registrador de la Propiedad

Factura: 001-002-000051209

20201308001P00004

00001125

NOTARIO(A) SANTIAGO ENRIQUE FIERRO URRESTA

NOTARÍA PRIMERA DEL CANTON MANTA

EXTRACTO

Escritura N°:	20201308001P00004

ACTO O CONTRATO:	
ACTOS, CONTRATOS, CONVENIOS, ACUERDOS, DILIGENCIAS DE CUANTÍA INDETERMINADA QUE NO SE ENCUENTREN EN EL CATÁLOGO	
FECHA DE OTORGAMIENTO:	2 DE ENERO DEL 2020, (11:21)

OTORGANTES

OTORGADO POR

Persona	Nombres/Razón social	Tipo Interviniente	Documento de identidad	No. Identificación	Nacionalidad	Calidad	Persona que le representa
Natural	VINUEZA ROSADO DOMENICA LISBETH	POR SUS PROPIOS DERECHOS	CÉDULA	1315690816	ECUATORIANA	COMPARECIENTE	

A FAVOR DE

Persona	Nombres/Razón social	Tipo Interviniente	Documento de identidad	No. Identificación	Nacionalidad	Calidad	Persona que representa

UBICACIÓN

Provincia	Cantón	Parroquia
MANABÍ	MANTA	MANTA

DESCRIPCIÓN DOCUMENTO:	
OBJETO/OBSERVACIONES:	ESCRITURA DE REMANENTE
CUANTÍA DEL ACTO O CONTRATO:	INDETERMINADA

CERTIFICACIÓN DE DOCUMENTOS MATERIALIZADOS DESDE PÁGINA WEB O DE CUALQUIER SOPORTE ELECTRÓNICO QUE SE INCORPOREN A LA ESCRITURA PÚBLICA

ESCRITURA N°:	20201308001P00004
FECHA DE OTORGAMIENTO:	2 DE ENERO DEL 2020, (11:21)
PÁGINA WEB Y/O SOPORTE ELECTRÓNICO 1:	https://portalciudadano.manta.gob.ec
PÁGINA WEB Y/O SOPORTE ELECTRÓNICO 2.	https://apps.registrocivil.gob.ec/portalCiudadano
OBSERVACIÓN:	

NOTARIO(A) SANTIAGO ENRIQUE FIERRO URRESTA

NOTARÍA PRIMERA DEL CANTÓN MANTA

2019	13	08	001	P.0004

00001126

ESCRITURA DE REMANENTE

OTORGA:

DOMENICA LISBETH VINUEZA ROSADO

CUANTIA: INDETERMINADA

Di, dos copias

En la ciudad de San Pablo de Manta, cabecera del Cantón de Manta, Provincia de Manabí, Republica del Ecuador, hoy jueves dos de enero del dos mil veinte, ante mí, **ABOGADO SANTIAGO ENRIQUE FIERRO URRESTA,** Notario Público Primero del Cantón, comparece y declara la señora **DOMENICA LISBETH VINUEZA ROSADO,** portadora de la cedula de ciudadanía número uno, tres, uno, cinco, seis, nueve, cero, ocho, uno guion seis, por sus propios y personales derechos, de estado civil casada pero con Disolución con Sociedad Conyugal tal como lo demuestra con la Copia del acta de Matrimonio que adjunta a la presente como documento habilitante, domiciliada en la **URBANIZACION ORQUIDEAS IV ETAPA**, lote número **TRES** de la **MANZANA E** de la Parroquia TARQUI del Cantón Manta, TELEFONO: 0981013549, y a quien para esta clase de actos se la denominará **"LA COMPARECIENTE".** La compareciente es mayor de edad, de nacionalidad ecuatoriana, domiciliada en esta ciudad de Manta, legalmente capacitada para contratar y obligarse, a quien de conocer doy fe, al haberme presentado su

cédula de ciudadanía y certificado de votación de las últimas elecciones cuyas fotocopias solicitan sean agregada y autorizándome de conformidad con el articulo setenta y cinco de la Ley Orgánica de Gestión de La Identidad y datos Civiles, a la obtención de su información en el Registro Personal Único cuyo custodio es la Dirección General de Registro Civil, Identificación y cedulación, a través del convenio suscrito con esta Notaria, que se agregara como habilitante.- Advertida que fue la compareciente por mí, el Notario de los efectos y resultados de esta escritura, así como examinada que fue en forma aislada y separada, de que comparece al otorgamiento de esta escritura pública de **REMANENTE**, sin coacción, amenaza, temor reverencial, ni promesa o seducción, me pidieron que eleve a escritura pública el texto de la minuta, cuyo tenor literario es como sigue: **SEÑOR NOTARIO:** En el Registro de escritura Pública a su cargo, sírvase insertar una de compra venta, al tenor de las siguientes clausulas: **PRIMERA.- COMPARECIENTES.-** Comparece a las suscripción y otorgamiento de la presente escritura Pública de REMAMENTE, la señora **DOMENICA LISBETH VINUEZA ROSADO**, portadora de la cedula de ciudadanía número uno, tres, uno, cinco, seis, nueve, cero, ocho, uno guion seis, por sus propios y personales derechos, de estado civil casada pero con Disolución con Sociedad Conyugal tal como lo demuestra con la Copia del acta de Matrimonio que adjunta a la presente como documento habilitante, por sus propios derechos con capacidad legal para

obligarse y a quien se la denominará para esta clase de actos como **"La Compareciente". SEGUNDA.- ANTECEDENTES.-** La compareciente adquirió en su estado civil casada pero con disolución de la sociedad conyugal por parte de la señora **MARIA DEL CARMEN MANZANO GRANDA** mediante escritura de compraventa celebrada en la Notaria Primera del canton Manta el 09 de Octubre del 2018 e inscrita en el Registro de la Propiedad del canton Manta el 18 de Octubre del 2018 un Lote de terreno ubicado en las calles públicas, inmediaciones de la Urbanización Las Orquídeas de la Parroquia Los Esteros del Cantón Manta. Circunscrito dentro de los siguientes linderos y medidas: **POR EL FRENTE: (ESTE)**, trece coma setenta y ocho metros (13,78m).- lindera con calle pública, **ATRÁS (OESTE)**, Seis coma veinte metros (6,20m).- lindera con Gonzalo Mejía, **COSTADO DERECHO: (SUR)** treinta metros (30m).- lindera con Mirian Magdalena Manzano Granda, **COSTADO IZQUIERDO (NORTE)**, treinta coma noventa y cuatro metros. (30,94m).- lindera con calle pública. Área total: **DOSCIENTOS NOVENTA Y NUEVE COMA SETENTA Y SIETE METROS CUADRADOS (299,77M2)**, de dicho bien inmueble ya se han vendido 2 partes de terreno desmembradas con anterioridad e inscritas en el Registro De La Propiedad, quedando un remanente a favor de la compareciente libre de todo gravamen. **TERCERA.- REMAMENTE.-** En virtud de los antecedentes ya descrito en la cláusula segunda de este contrato la compareciente tiene la necesidad de realizar su Escritura de Remanente tal como lo

Justifica con la Autorización y Aprobación No. B-025-014906 emitida por la DIRECCION DE AVALUOS, CATASTRO Y PERMISOS MUNICIPALES DEL GAD-MANTA, ambas de fecha 23 de Diciembre del 2019, en donde aclara que es actualmente propietaria del área sobrante de un lote de terreno ubicado en la Urbanización Las Orquídeas, actual Barrio Lotización Lourido de la Parroquia Los Esteros del Canton Manta, circunscrito dentro de las siguientes medidas y linderos: **POR EL FRENTE:** 12.84m.- Calle Publica; **POR ATRAS:** 13.12m.- Propiedad de Mirian Manzano; **POR EL COSTADO DERECHO:** 9.49m.- Linderando en 4.67m. Con propiedad de Abrahán Vélez Álava y Sra. + 4.82m. Con propiedad de Ronal Arturo Zavala Murillo; **POR EL COSTADO IZQUIERDO:** 6.20m. Propiedad de Gonzalo Mejía. Con una superficie total de: **99.80m2. CUARTA.- CUANTIA.-** La cuantía de la presente escritura por su naturaleza es Indeterminada. **QUINTA.- LA DE ESTILO.-** Usted señor Notario se servirá añadir las demás cláusulas de estilo para la perfecta validez de este instrumento. Minuta firmada por el señor Abogado PEDRO PALMA LEMA, matrícula número 13-2013-106 del Foro de Abogados del Ecuador. Hasta aquí la minuta que junto con los documentos anexos y habilitantes que se incorporan queda elevada a Escritura Pública con todo el valor legal, y que, los comparecientes aceptan en todas y cada una de sus partes, para la celebración de la presente Escritura se observaron los preceptos y requisitos previstos en la ley Notarial; y, leída que les fue a los comparecientes por mí el Notario, se ratifican en su contenido, y



INSTRUCCIÓN SUPERIOR
PROFESIÓN / OCUPACIÓN ESTUDIANTE
E1333I1132
APELLIDOS Y NOMBRES DEL PADRE
VINUEZA MACIAS ITALO ROGELIO
APELLIDOS Y NOMBRES DE LA MADRE
ROSADO SANCHEZ CATALINA DEL CONSUELO
LUGAR Y FECHA DE EXPEDICIÓN
MANTA
2019-08-30
FECHA DE EXPIRACIÓN
2029-08-30

00001128

REPÚBLICA DEL ECUADOR
DIRECCIÓN GENERAL DE REGISTRO CIVIL, IDENTIFICACIÓN Y CEDULACIÓN

131569081-6

CÉDULA DE CIUDADANÍA
APELLIDOS Y NOMBRES
VINUEZA ROSADO DOMENICA LISBETH
LUGAR DE NACIMIENTO
MANABI
SANTA ANA
SANTA ANA
FECHA DE NACIMIENTO 1985-08-02
NACIONALIDAD ECUATORIANA
SEXO MUJER
ESTADO CIVIL CASADO
VERISIMO FELIX
LOOR NAVAS

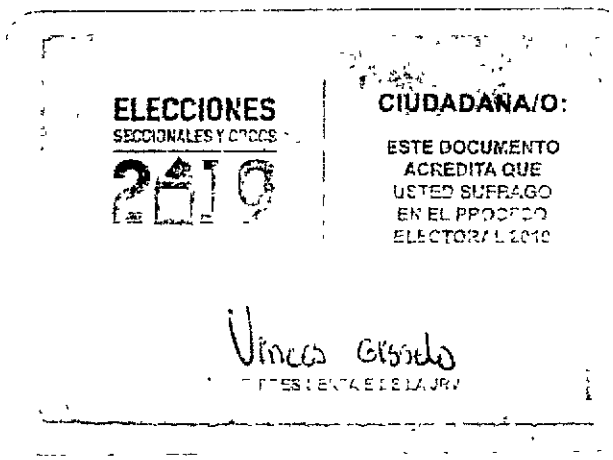

ELECCIONES
SECCIONALES Y CPCCS
2019

CIUDADANA/O:

ESTE DOCUMENTO ACREDITA QUE USTED SUFRAGO EN EL PROCESO ELECTORAL 2019

Vinueza Rosado
PRESIDENTA DE LA JRV

CERTIFICADO DE VOTACIÓN
24 - MARZO - 2019

0007 F
0007 - 121
1315690816

VINUEZA ROSADO DOMENICA LISBETH
APELLIDOS Y NOMBRES

PROVINCIA MANABI
CANTON SANTA ANA
CIRCUNSCRIPCIÓN
PARROQUIA LA UNION
ZONA 1

Propietaria del Remanente



NOTARIA PRIMERA DEL CANTON MANTA
certificación de documentos exhibidos en originales y devuelto al interesado en ..... fojas utiles
Manta, a....02 ENE 2020
Ab. Santiago Pierre Urresta
NOTARIO PRIMERO DEL CANTON MANTA

REPÚBLICA DEL ECUADOR
Dirección General de Registro Civil, Identificación y Cedulación

Dirección General de Registro Civil, Identificación y Cedulación

CERTIFICADO DIGITAL DE DATOS DE IDENTIDAD



Número único de identificación: 1315690816

Nombres del ciudadano: VINUEZA ROSADO DOMENICA LISBETH

Condición del cedulado: CIUDADANO

Lugar de nacimiento: ECUADOR/MANABI/SANTA ANA/SANTA ANA

Fecha de nacimiento: 2 DE AGOSTO DE 1995

Nacionalidad: ECUATORIANA

Sexo: MUJER

Instrucción: SUPERIOR

Profesión: ESTUDIANTE

Estado Civil: CASADO

Cónyuge: LOOR NAVAS VERISIMO FELIX

Fecha de Matrimonio: 18 DE SEPTIEMBRE DE 2017

Nombres del padre: VINUEZA MACIAS ITALO ROGELIO

Nacionalidad: ECUATORIANA

Nombres de la madre: ROSADO SANCHEZ CATALINA DEL CONSUELO

Nacionalidad: ECUATORIANA

Fecha de expedición: 30 DE AGOSTO DE 2019

Condición de donante: SI DONANTE

Información certificada a la fecha. 2 DE ENERO DE 2020

Emisor: ELISA PATRICIA GUANOLUISA VALENCIA - MANABÍ-MANTA-NT 1 - MANABI - MANTA

N° de certificado 202-289-58048

202-289-58048

Lcdo. Vicente Taiano G.
Director General del Registro Civil, Identificación y Cedulación
Documento firmado electrónicamente

La institución o persona ante quien se presente este certificado deberá validarlo en **https://virtual.registrocivil.gob.ec**, conforme a la LOGIDAC Art. 4, numeral 1 y a la LCE Vigencia del documento 1 validación o 1 mes desde el día de su emisión. En caso de presentar inconvenientes con este documento escriba a **enlinea@registrocivil.gob.ec**

MANTA ALCALDÍA | FIRMES CON EL CAMBIO

GOBIERNO AUTÓNOMO DESCENTRALIZADO
MUNICIPAL DEL CANTÓN MANTA

00001129

DIRECCIÓN DE AVALÚOS, CATASTRO Y PERMISOS MUNICIPALES
CERTIFICADO DE AVALÚO

N° 012020-007998
N° ELECTRÓNICO : 202574

Fecha: *2020-01-02*

El suscrito Director de Avalúos, Catastros y Permisos Municipales Certifica: Que revisando el Catastro de Predios en vigencia, en el archivo existente se constató que:

DATOS DE LA CLAVE CATASTRAL
El predio de la clave: 2-12-82-37-000
Ubicado en: LOTIZACION LOURIDO

ÁREA TOTAL DEL PREDIO SEGÚN ESCRITURA
Área Según Escritura: 99.80 m^2

PROPIETARIOS

Documento	Propietario
1315690816	VINUEZA ROSADO-DOMENICA LISBETH

CUYO AVALÚO VIGENTE EN DÓLARES ES DE:

- **TERRENO:** 38,681.72
  CONSTRUCCIÓN: 0.00
  AVALÚO TOTAL: 38,681 72
- **SON:** TREINTA Y OCHO MIL SEISCIENTOS OCHENTA Y UN DÓLARES 72/100

NOTA: LOS CERTIFICADOS EMITIDOS CON FECHAS ANTERIORES DEL 15 DE MAYO DEL 2019 QUEDAN ANULADOS ANTES DE LA EMISIÓN DEL PRESENTE CERTIFICADO. NOTA: EL PRESENTE DOCUMENTO SE EMITE DE ACUERDO A LA APROBACIÓN DE LA SUBDIVISIÓN No. 025-014906 Y AUTORIZACIÓN No. 025-014906 DE FECHA DICIEMBRE 23-2019 QUE OTORGA LA DIRECCIÓN DE AVALÚO, CATASTRO Y PERMISOS MUNICIPALES, POR LO CUAL SALVAMOS ERROR U OMISIÓN, EXIMIENDO DE RESPONSABILIDAD AL CERTIFICANTE, SI SE COMPROBARE QUE SE HAN PRESENTADO DATOS FALSOS O REPRESENTACIONES GRÁFICAS ERRÓNEAS. SE DESMEMBRA DE LA CLAVE CATASTRAL No.2128230000.

"Este documento no constituye reconocimiento, fraccionamiento u otorgamiento de la titularidad del predio; solo expresa el valor de suelo actual de acuerdo a la Ordenanza de Aprobación del Plano del Valor del Suelo, sancionada el 17 de diciembre del año 2017, conforme a lo establecido en la Ley, que rige para el Bienio 2018 – 2019".

Dirección de Avalúos, Catastro y Permisos Municipales

Este documento tiene una validez de 6 meses a partir de la fecha emitida
Fecha de expiración: jueves 02 julio 2020

Código Seguro de Verificación (CSV)

179894DU4DO2

Puede verificar la validez de este documento ingresando al portal web http://portalciudadano.manta.gob.ec opción validar documentos digitales o leyendo el código QR

Fecha de generación de documento: 2020-01-02 09:26:36

MANTA ALCALDÍA — FIRMES CON EL CAMBIO

GOBIERNO AUTÓNOMO DESCENTRALIZADO DEL CANTÓN MANTA

COMPROBANTE DE PAGO

Nº 66492

Código Catastral	Área	Avalúo Comercial	Dirección	Año	Control	2020-01-02 08:14:49 Nº Título
2-12-82-37-000	99.8	$ 5089.8	LOTIZACION LOURIDO	2020	424232	66492

Nombre o Razón Social	Cédula o Ruc
VINUEZA ROSADO DOMENICA LISBETH	1315690816

Fecha de pago 2020-01-02 08:53:08 - VIRTUAL-PAYPHONE CAJERO
Saldo sujeto a variación por reguraciones de ley

IMPUESTOS, TASAS Y CONTRIBUCIONES ESP. DE MEJORAS

Concepto	Valor Parcial	Recargas(+) Rebajas(-)	Valor a Pagar
COSTA JUDICIAL	0.00	0.00	0.00
INTERES POR MORA	0.00	0.00	0.00
MEJORAS 2011	0.83	-0.33	0.50
MEJORAS 2012	1.14	-0.46	0.68
MEJORAS 2013	3.61	-1.44	2.17
MEJORAS 2014	3.81	-1.52	2.29
MEJORAS 2015	0.28	-0.11	0.17
MEJORAS 2016	0.68	-0.27	0.41
MEJORAS 2017	4.08	-1.63	2.45
MEJORAS 2018	3.47	-1.39	2.08
TASA DE SEGURIDAD	0.51	0.00	0.51
		TOTAL A PAGAR	$ 11.26
		VALOR PAGADO	$ 11.26
		SALDO	$ 0.00

Código Seguro de Verificación (CSV)

MP66492T609759

Puede verificar la validez de este documento ingresando al portal web https://portalciudadano.manta.gob.ec opción validar documentos digitales o leyendo el código QR

MANTA ALCALDÍA | FIRMES CON EL CAMBIO

GOBIERNO AUTÓNOMO DESCENTRALIZADO MUNICIPAL DEL CANTÓN MANTA

00001130

Nº 122019-007234
Manta, martes 17 diciembre 2019

(2)

LA TESORERÍA DEL GOBIERNO AUTÓNOMO DESCENTRALIZADO MUNICIPAL DEL CANTÓN MANTA

A petición del ciudadano CERTIFICA QUE: Una vez revisado los archivos de Tesorería municipal y los sistemas informáticos municipales, no se ha encontrado ningún Título de Crédito pendiente de pago por concepto de impuestos, tasas y tributos municipales a cargo de **VINUEZA ROSADO DOMENICA LISBETH** con cédula de ciudadanía No. **1315690816.**

Por lo consiguiente se establece que **NO ES DEUDOR** de la Municipalidad del Cantón Manta

GOBIERNO AUTÓNOMO DESCENTRALIZADO MUNICIPAL DEL CANTÓN MANTA TESORERÍA

Tesorería Municipal
Dirección de Gestión Financiera

Este documento tiene una validez de 2 meses a partir de la fecha emitida
Fecha de expiración: lunes 17 febrero 2020

Codigo Seguro de Verificacion (CSV)
17225LZONBEH

Puede verificar la validez de este documento ingresando al portal web https //portalciudadano manta gob.ec opción validar documentos digitales o leyendo el código QR

N° 012020-007995
Manta, jueves 02 enero 2020

CERTIFICADO OTORGADO PARA TRÁMITE DE
SUBDIVISIÓN

LA DIRECCIÓN FINANCIERA DEL GOBIERNO AUTÓNOMO DESCENTRALIZADO MUNICIPAL DEL CANTÓN MANTA

A petición del ciudadano CERTIFICA QUE: Una vez revisado el catastro de predios urbanos en vigencia, se encuentra registrada una propiedad que consiste en SOLAR con clave catastral 2-12-82-37-000 perteneciente a VINUEZA ROSADO DOMENICA LISBETH con C.C. 1315690816 ubicada en LOTIZACION LOURIDO BARRIO LAS ORQUIDEAS PARROQUIA LOS ESTEROS cuyo AVALÚO COMERCIAL PRESENTE asciende a la cantidad de $38,681.72 TREINTA Y OCHO MIL SEISCIENTOS OCHENTA Y UN DÓLARES 72/100.

GOBIERNO AUTÓNOMO DESCENTRALIZADO MUNICIPAL DEL CANTÓN MANTA
TESORERIA

Tesorería Municipal
Dirección de Gestión Financiera

Este documento tiene una validez de treinta días a partir de la fecha emitida.
Fecha de expiración: sábado 01 febrero 2020

Código Seguro de Verificación (CSV)
17986YALVDHC

Puede verificar la validez de este documento ingresando al portal web http://portalciudadano.manta.gob.ec opción validar documentos digitales o leyendo el código QR

Empresa Pública Municipal
Registro de la Propiedad de
Manta-EP

00001131

Ficha Registral-Bien Inmueble

67411

CERTIFICADO DE SOLVENCIA

Conforme a la Orden de Trabajo:RPM-19026961

Certifico hasta el día de hoy 16/12/2019 14:52:57:

INFORMACION REGISTRAL

Tipo de Bien LOTE DE TERRENO
Código Catastral 2128230000
Fecha Apertura lunes, 06 de agosto de 2018
Cantón MANTA Parroquia LOS ESTEROS
Barrio-Sector N/D
Superficie del Bien 299,77 m2
Avenida N/D
Calle N/D
Direccion del Bien ubicado en las calles publicas, inmediaciones de la Urbanizacion Las Orquídeas

LINDEROS REGISTRALES:

Compraventa relacionada con el Lote de terreno ubicado en las calles públicas, inmediaciones de la Urbanización Las Orquídeas de la Parroquia Los Esteros del Cantón Manta Circunscrito dentro de los siguientes linderos y medidas: POR EL FRENTE (ESTE), trece coma setenta y ocho metros (13,78m) - lindera con calle pública, ATRÁS (OESTE), Seis coma veinte metros (6,20m) - lindera con Gonzalo Mejía, COSTADO DERECHO (SUR) treinta metros (30m) - lindera con Mirian Magdalena Manzano Granda, COSTADO IZQUIERDO (NORTE), treinta coma noventa y cuatro metros (30,94m) - lindera con calle pública. Área total: DOSCIENTOS NOVENTA Y NUEVE COMA SETENTA Y SIETE METROS CUADRADOS (299,77M2)

-SOLVENCIA: EL RESTANTE DEL PREDIO DESCRITO A LA PRESENTE FECHA SE ENCUENTRA LIBRE DE GRAVAMEN.

RESUMEN DE MOVIMIENTOS REGISTRALES

Libro	Acto	Número y	Fecha de Inscripción	Folio Inicial	Folio Final
COMPRA VENTA	COMPRAVENTA	2519	03/ago /2018	66 645	66 658
COMPRA VENTA	COMPRAVENTA	3410	18/oct /2018	91 205	91 217
COMPRA VENTA	COMPRAVENTA	597	21/feb /2019	16 349	16 388
COMPRA VENTA	COMPRAVENTA	2670	17/sep /2019	74 984	75 024

MOVIMIENTOS REGISTRALES:

Registro de : COMPRA VENTA

[1 / 4] COMPRAVENTA

Inscrito el : viernes, 03 de agosto de 2018 **Número de Inscripción:** 2519 **Folio Inicial:** 66645

Nombre del Cantón: MANTA **Número de Repertorio:** 5221 **Folio Final:** 66658

Oficina donde se guarda el original: NOTARIA QUINTA

Cantón Notaría: MANTA

Fecha de Otorgamiento/Providencia: jueves, 12 de julio de 2018

a.- Observaciones:

El lote de terreno ubicado en las Calles Públicas, inmediaciones de la Urbanización Las Orquídeas de la Parroquia Los Esteros del Cantón Manta, con las siguientes medidas y linderos: Frente (Este) Trece coma setenta y ocho metros (13 78m) - lindera con calle pública, Atrás (Oeste): Seis coma veinte metros (6,20m) - lindera con Gonzalo Mejía, Costado Derecho (Sur): Treinta metros (30m) - lindera con Mirian Magdalena Manzano Granda; Costado Izquierdo (Norte): Treinta coma noventa y cuatro metros (30,94m).- lindera con calle pública. Area Total Doscientos noventa y nueve coma setenta y siete metros cuadrados (299,77m2).

b - Apellidos, Nombres y Domicilio de las Partes:

Calidad	Nombres y/o Razón Social	Estado Civil	Ciudad
COMPRADOR	MANZANO GRANDA MARIA DEL CARMEN	SOLTERA	MANTA
VENDEDOR	REYES MACIAS LUIS FERNANDO	DIVORCIADO(A)	MANTA

Registro de la Propiedad de ... HORA: Fecha 16 DIC 2019

Av Malecón y Calle 20 - Mall del Pacífico
Telf 053 702602
www registropmanta gob ec

c.- Esta inscripción se refiere a la(s) que consta(n) en:

Libro	Numero Inscripcion	Fecha Inscripción	Folio Inicial	Folio Final
COMPRA VENTA	3912	12/dic /2017	104 051	104 162

Registro de : COMPRA VENTA

[2 / 4] COMPRAVENTA

Inscrito el: jueves, 18 de octubre de 2018 **Número de Inscripción:** 3410 **Folio Inicial:** 91205

Nombre del Cantón: MANTA **Número de Repertorio:** 6997 **Folio Final:** 91217

Oficina donde se guarda el original: NOTARIA PRIMERA

Cantón Notaría: MANTA

Fecha de Otorgamiento/Providencia: martes, 09 de octubre de 2018

a.- Observaciones:

COMPRAVENTA - La Sra Domenica Lisberth Vinueza Rosado por sus propios y personales derechos, de estado civil casada pero con Disolución de la Sociedad Conyugal Lote de terreno ubicado en las calles públicas, inmediaciones de la Urbanización Las Orquídeas de la Parroquia Los Esteros del Cantón Manta. Área total DOSCIENTOS NOVENTA Y NUEVE COMA SETENTA Y SIETE METROS CUADRADOS (299,77M2)

b - Apellidos, Nombres y Domicilio de las Partes:

Calidad	Nombres y/o Razón Social	Estado Civil	Ciudad
COMPRADOR	VINUEZA ROSADO DOMENICA LISBETH	CASADO(A)	MANTA
VENDEDOR	MANZANO GRANDA MARIA DEL CARMEN	SOLTERO(A)	MANTA

c.- Esta inscripción se refiere a la(s) que consta(n) en:

Libro	Numero Inscripcion	Fecha Inscripcion	Folio Inicial	Folio Final
COMPRA VENTA	2519	03/ago /2018	66 645	66 658

Registro de : COMPRA VENTA

[3 / 4] COMPRAVENTA

Inscrito el : jueves, 21 de febrero de 2019 **Número de Inscripción.** 597 **Folio Inicial.** 16349

Nombre del Cantón: MANTA **Número de Repertorio:** 1166 **Folio Final:** 16388

Oficina donde se guarda el original: NOTARIA CUARTA

Cantón Notaría: MANTA

Fecha de Otorgamiento/Providencia: lunes, 11 de febrero de 2019

a.- Observaciones:

Parte del Lote de TERRENO en el que actualmente se encuentra una VIVIENDA, ubicado en las inmediaciones de la Urbanización Las Orquídeas, actualmente barrio lotización Lourido, de la parroquia Los Esteros del cantón Manta de la Provincia de Manabí el predio descrito cuenta con los siguientes LINDEROS Y DIMENSIONES: Frente: 6,89m Calle pública. Atrás. 4,67m Área sobrante Costado Derecho: 17,37m. Área sobrante Costado Izquierdo 18,10m. Calle pública. SUPERFICIE CIENTO UN METROS CUADRADOS CON OCHENTA Y SIETE CENTIMETROS CUADRADOS (101,87m2)

b.- Apellidos, Nombres y Domicilio de las Partes:

Calidad	Nombres y/o Razon Social	Estado Civil	Ciudad
COMPRADOR	ALCIVAR VERA VIELKA MISSHEL	CASADO(A)	MANTA
COMPRADOR	VELEZ ALAVA ABRAHAN MOISES	CASADO(A)	MANTA
VENDEDOR	VINUEZA ROSADO DOMENICA LISBETH	CASADO(A)	MANTA

c.- Esta inscripción se refiere a la(s) que consta(n) en:

Libro	Numero Inscripción	Fecha Inscripcion	Folio Inicial	Folio Final
COMPRA VENTA	3410	18/oct /2018	91 205	91 217

Empresa Pública Registro de la Propiedad de Manta

Fecha 16 DIC 2019 HORA:

Av Malecon y Calle 20 - Mall del Pacifico
Telf 053 702602
www registropmanta gob ec

Empresa Pública Municipal
Registro de la Propiedad de
Manta-EP

00001132

Registro de : COMPRA VENTA

[4 / 4] COMPRAVENTA

Inscrito el : martes, 17 de septiembre de 2019 **Número de Inscripción:** 2670 **Folio Inicial:** 74984

Nombre del Cantón: MANTA **Número de Repertorio.** 5633 **Folio Final:** 75024

Oficina donde se guarda el original: NOTARIA PRIMERA

Cantón Notaría: MANTA

Fecha de Otorgamiento/Providencia: miércoles, 11 de septiembre de 2019

a.- Observaciones:

COMPRAVENTALa Sra. Doménica Lisbeth Vinueza Rosado, de estado civil casada con Disolución de la Sociedad Conyugal. El Sr. Ronald Arturo Zavala Murillo, de estado civil casado con Disolución de la Sociedad Conyugal.Area desmembrada consistente en un lote de terreno ubicado en las inmediaciones de la Urbanización Las Orquídeas, actualmente barrio Lotización Lourido, de la parroquia Los Esteros, del cantón Manta, provincia de Manabí. Con un área total de NOVENTA Y OCHO COMA DIEZ METROS CUADRADOS (98,10m2).

b.- Apellidos, Nombres y Domicilio de las Partes:

Calidad	Nombres y/o Razón Social	Estado Civil	Ciudad
COMPRADOR	ZAVALA MURILLO RONALD ARTURO	CASADO(A)	MANTA
VENDEDOR	VINUEZA ROSADO DOMENICA LISBETH	CASADO(A)	MANTA

c.- Esta inscripción se refiere a la(s) que consta(n) en:

Libro	Numero Inscripción	Fecha Inscripcion	Folio Inicial	Folio Final
COMPRA VENTA	3410	18/oct/2018	91 205	91 217

TOTAL DE MOVIMIENTOS CERTIFICADOS:

Libro	Numero de Inscripciones
COMPRA VENTA	4
<<Total Inscripciones>>	4

Los movimientos Registrales que constan en esta Ficha son los únicos que se refieren al predio que se certifica.

Cualquier enmendadura, alteración o modificación al texto de este certificado lo invalida.

Emitido a las : 14:52.57 del lunes, 16 de diciembre de 2019

A peticion de VINUEZA ROSADO DOMENICA LISBETH

Elaborado por :MARITZA ALEXANDRA FERNANDEZ COQUE

130590835-0

Válido por 30 días, Excepto que se diera un traspaso de dominio o se emitiera un gravamen.

El interesado debe comunicar cualquier error en este Documento al Registrador de la Propiedad de Manta.

DR. GEORGE MOREIRA MENDOZA
Firma del Registrador

Puede verificar la validez de este documento ingresando a
www registropmanta.gob.ec/verificar_documentos
o leyendo el código QR
Nota En caso de existir un error acercarse a las oficinas

Código Seguro de Verificación (CVS)

5-63411-1

Registro de la Propiedad de Manta

Fecha 16 DIC 2019 HORA.

Av Malecón y Calle 20 - Mall del Pacífico
Telf 053 702602
www registropmanta gob ec

No 025-014906

APROBACION DE SUBDIVISION

(Para efectos de celebración de escrituras, este documento solo tendrá validez si está acompañado de la autorización para escnturas emitida por esta Dirección).

Esta Dirección aprueba la subdivisión de propiedad de la Sra Doménica Lisbeth Vinueza Rosado, ubicado en las inmediaciones de la Urbanización Las Orquídeas, actualmente barrio lotización Lourido, de la Parroquia Los Esteros del Cantón Manta, cuya clave catastral es el # 2128230000, el mismo conforme la documentación respectiva determina el siguiente estudio de áreas

***MEDIDAS Y LINDEROS ESCRITURA** (Escritura de compraventa, autorizada en la Notaria Primera de Manta el 09 de octubre de 2018 e inscnta en el Registro de la Propiedad el 18 de octubre de 2018) Con las siguientes medidas y linderos*

***Por el frente (Este):** 13,78m. Calle pública*
***Por atrás (Oeste):** 6,20m Lindera con Gonzalo Mejia.*
***Por el costado derecho (Sur):** 30,00m Lindera con Mirian Magdalena Manzano Granda*
***Por el costado izquierdo (Norte):** 30,94m. Calle pública*
***Área total:** 299,77m2.*

AREA VENDIDA ANTERIORMENTE E INSCRITA EN LA REGISTRADURIA DE LA PROPIEDAD DEL CANTON MANTA: 2 lotes con: ***199,97m2.***

***1.-** A favor de Abrahán Moisés Vélez Alava y Sra Vielka Misshel Alcívar Vera, autorizada en la Notaria Cuarta de Manta el 11 de febrero de 2019 e inscrita en el Registro de la Propiedad el 21 de febrero de 2019 con 101,87m2*

***2.-** A favor de Ronald Arturo Zavala Murillo, autorizada en la Notaria Primera de Manta el 11 de septiembre de 2019 e inscrita en el Registro de la Propiedad el 17 de septiembre de 2019 con 98,10m2*

AREA REMANENTE A FAVOR DE DOMENICA LISBETH VINUEZA ROSADO: ***99,80m2***

***Frente:** 12,84m. Calle pública.*
***Atrás:** 13,12m Propiedad de Mirian Manzano*
***Costado derecho:** 9,49m Linderando en 4,67m. Con propiedad de Abrahán Vélez Alava y Sra + 4,82m. Con propiedad de Ronal Arturo Zavala Murillo.*
***Costado izquierdo:** 6,20m Propiedad de Gonzalo Mejia*
***Area total:** 99,80m2*

AREA SOBRANTE: ***NINGUNA.***

***NOTA:** El presente documento se emite de acuerdo a la documentación requerida para el trámite y a inspección en el lugar que indica de buena fe el solicitante, por lo cual salvamos error u omisión, eximiendo de responsabilidad al certificante, si se comprobare que se han presentado datos falsos o representaciones gráficas erróneas en las solicitudes correspondientes*

Manta, Diciembre 23 del 2019

GOBIERNO AUTÓNOMO DESCENTRALIZADO MUNICIPAL DE MANTA – DIRECCIÓN DE AVALUOS CATASTROS Y PERMISOS MUNICIPALES – MANTA ALCALDÍA

Arq Jose Félix Maldonado Cevallos
DIRECTOR DE AVALUOS, CATASTROS Y PERMISOS MUNICIPALES

Elaborado por	*Arq Ricardo del Valle*
Revisado por	*Arq Rober Ortiz Zambrano*
Revisión catastral	*Arq. Cristhian García*
Revisión catastral.	*Sr. Luis López*
No, de Tramite	*025-014906*

00001133

GOBIERNO AUTÓNOMO DESCENTRALIZADO MUNICIPAL
DEL CANTÓN MANTA

DIRECCIÓN DE PLANEAMIENTO URBANO

ESPECIE VALORADA
USD 1,25

Nº 072321

AUTORIZACION

No. 025-014906

La Dirección de Avalúos, Catastros, Registros y Permisos Municipales, autoriza a la ***Sra. DOMENICA LISBETH VINUEZA ROSADO,*** *para que celebre escritura de su propiedad, ubicado en las inmediaciones de la urbanización Las Orquídeas, actual barrio lotización Lourido de la Parroquia Los Esteros del Cantón Manta, con las siguientes medidas y linderos:*

Frente: *12,84m. Calle pública.*
Atrás: *13,12m. Propiedad de Mirian Manzano.*
Costado derecho: *9,49m Linderando en 4,67m. Con propiedad de Abrahán Vélez Alava y Sra. + 4,82m. Con propiedad de Ronal Arturo Zavala Murillo.*
Costado izquierdo: *6,20m. Propiedad de Gonzalo Mejia.*
Area total: *99,80m2.*

El presente documento se emite de acuerdo a la documentación recibida para el trámite y a inspección en el lugar que indica de buena fe el solicitante; por lo cual salvamos error u omisión, eximiendo de responsabilidad al certificante, si se comprobare que se ha presentado datos falsos o representaciones gráficas erróneas, en las solicitudes correspondientes.

Manta, Diciembre 23 del 2019

GOBIERNO AUTÓNOMO DESCENTRALIZADO MANTA ALCALDIA DIRECCIÓN DE AVALÚOS, CATASTROS Y PERMISOS MUNICIPALES

Arq Jose Félix Maldonado Cevallos
DIRECTOR DE AVALUOS, CATASTROS Y PERMISOS MUNICIPALES.

Elaborado por	*Arq Ricardo del Valle*
Revisado por.	*Arq. Rober Ortiz Zambrano*
Revisión catastral	*Arq. Cristhian García*
Revisión catastral	*Sr Luis López*
No, de Tramite	*025-014906*

A

CUERPO DE BOMBEROS DE MANTA

Emergencia Teléfono:
911

RUC: 1360020070001
Dirección: Avenida 11
entre Calles 11 y 12
Teléfono: 2621777 - 2611747
Manta - Manabí

COMPROBANTE DE PAGO
000052331

CERTIFICADO DE SOLVENCIA

DATOS DEL CONTRIBUYENTE

C.I. / R.U.C.:	1315690816
NOMBRES:	VINUEZA ROSADO DOMENICA LISBETH
RAZÓN SOCIAL:	
DIRECCIÓN:	URB.LAS ORQUIDEAS P. LOS ESTEROS

DATOS DEL PREDIO

CLAVE CATASTRAL:	
AVALÚO PROPIEDAD:	
DIRECCION PREDIO:	

REGISTRO DE PAGO

Nº PAGO:	663124
CAJA	ANITA MENENDEZ
FECHA DE PAGO	23/12/2019 16:03:42

DESCRIPCIÓN	VALOR
VALOR	3.00
TOTAL A PAGAR	3.00

VALIDO HASTA: domingo, 22 de marzo de 2020
CERTIFICADO DE SOLVENCIA

ORIGINAL CLIENTE

ESTE COMPROBANTE NO TIENE VALIDEZ SIN EL RESPECTIVO SELLO

00001134

REPÚBLICA DEL ECUADOR
Dirección General de Registro Civil, Identificación y Cedulación

INSCRIPCIÓN DE MATRIMONIO
REGISTRO ORIGINAL

Número de Registro: M - 450 - 000054 - 35

En **ECUADOR**, provincia de **MANABI**, cantón **MANTA**, parroquia **TARQUI**, el día de hoy: **18 DE SEPTIEMBRE DE 2017**, el que suscribe, Jefe de Registro Civil, extiende la presente acta de matrimonio de:

NOMBRES Y APELLIDOS DEL CONTRAYENTE: **VERISIMO FELIX LOOR NAVAS**, nacido en **ECUADOR**, provincia de **MANABI**, cantón **PORTOVIEJO**, parroquia **PORTOVIEJO** el **10 DE NOVIEMBRE DE 1984** de nacionalidad **ECUATORIANA** de profesión **CONTADOR PUBLICO** con cédula/pasaporte No **1311708061** domiciliado en **BARRIO LA PAZ**, de estado civil **SOLTERO** hijo de **ELIAS VERISIMO LOOR SALTOS** y **SANTA NARCISA NAVAS MEDINA**

NOMBRES Y APELLIDOS DE LA CONTRAYENTE: **DOMENICA LISBETH VINUEZA ROSADO**, nacida en ECUADOR, provincia de **MANABI**, cantón **SANTA ANA**, parroquia **SANTA ANA** el **2 DE AGOSTO DE 1995** de nacionalidad **ECUATORIANA** de profesión **ESTUDIANTE** con cédula/pasaporte No. **1315690816** domiciliada en **BARRIO LA PAZ**, de estado civil **SOLTERO** hija de **ITALO ROGELIO VINUEZA MACIAS** y **CATALINA DEL CONSUELO ROSADO SANCHEZ**.

OBSERVACIONES

LOS CONTRAYENTES DECLARAN NO TENER HIJOS EN COMUN. EL CONTRAYENTE PRESENTA DECLARACION NOTARIA. LA ADMINISTRACION DE LA SOCIEDAD CONYUGAL SERA REPRESENTADA POR LA CONTRAYENTE VINUEZA ROSADO DOMENICA LISBETH

[illegible]	firma de la contrayente DOMENICA LISBETH VINUEZA ROSADO	firma del contrayente VERISIMO FELIX LOOR NAVAS
testigo MARIA AUXILIADORA VINUEZA MACIAS	testigo PEDRO ANDRES MICHILENA DELGADO	

[redacted] SEDE

Impreso por: KCARLENAS, MANTA, 18 DE SEPTIEMBRE DE 2017

Lugar y Fecha de Matrimonio
MANTA, 18 DE SEPTIEMBRE DE 2017

0000203057

Información certificada a la fecha 30 DE AGOSTO DE 2019
Emisor LUIS ENRIQUE VERA RUIZ

N° de certificado: 198-256-01322

198-256-01322

Lcdo Vicente Taiano G
Director General del Registro Civil, Identificacion y Cedulación
Documento firmado electrónicamente

La institución o persona ante quien se presente este certificado deberá validarlo en **https://virtual.registrocivil.gob.ec**, conforme a la LOGIDAC Art. 4, numeral 1 y a la LCE
Vigencia del documento 3 validaciones o 2 meses desde el día de su emision En caso de presentar inconvenientes con este documento escriba a **enlinea@registrocivil.gob.ec**

REPÚBLICA DEL ECUADOR

Dirección General de Registro Civil, Identificacion y Cedulacion

Direccion General de Registro Civil, Identificación y Cedulación

RAZON: MEDIANTE ESCRITURA PUBLICA CELEBRADO ANTE EL DOCTOR / DIEGO CHAMORRO PEPINOSA NOTARIO PUBLICO QUINTO DEL CANTON MANTA; CON FECHA, SAN PABLO DE MANTA 14 DE MARZO DEL 2018; DECLARA DISUELTA LA SOCIEDAD CONYUGAL ENTRE LOOR NAVAS VERISIMO FELIX CON VINUEZA ROSADO DOMENICA LISBETH , CUYO DOCUMENTO SE ARCHIVA, PORTOVIEJO, 20 DE MARZO DEL 2018 PAGA TIKET: 529480, NUT: 2018601498.

ING. LEONARDO ALVAREZ CASTRO
DELEGADO

Información certificada a la fecha 30 DE AGOSTO DE 2019
Emisor LUIS ENRIQUE VERA RUIZ

N° de certificado: 198-256-01322

198-256-01322

Lcdo Vicente Taiano G
Director General del Registro Civil, Identificacion y Cedulacion
Documento firmado electrónicamente

La institución o persona ante quien se presente este certificado debera validarlo en **https://virtual registrocivil.gob ec**, conforme a la LOGIDAC Art 4, numeral 1 y a la LCE
Vigencia del documento 3 validaciones o 2 meses desde el día de su emision En caso de presentar inconvenientes con este documento escriba a **enlinea@registrocivil gob.ec**

firman conmigo en unidad de acto quedando incorporada en el protocolo de esta Notaria; conmigo El Notario en unidad de acto.- Doy fe.-

00001135

DOMENICA LISBETH VINUEZA ROSADO

C.C.# 131569081-6

AB. SANTIAGO ENRIQUE FIERRO URRESTA

NOTARIO PUBLICO PRIMERO DEL CANTON MANTA

SE OTORGO ANTE MI Y EN FE DE ELLO CONFIERO ESTE **SEGUNDO** TESTIMONIO QUE SELLO Y FIRMO EN LA CIUDAD DE MANTA EN LA MISMA FECHA DE SU OTORGAMIENTO DOY FE EL NOTARIO - ESC N° 2020-13-08-01-P 0004

Ab. Santiago Fierro Urresta
NOTARIO PRIMERO DEL CANTÓN MANTA

Ab. Santiago Fierro Urresta
NOTARIA PRIMERA DEL CANTÓN MANTA

EMPRESA PÚBLICA MUNICIPAL REGISTRO DE LA PROPIEDAD DE MANTA-EP

Av. Malecón y Calle 20 - Mall del Pacífico
Telf: 053 702602
www.registropmanta.gob.ec

00001136

Razón de Inscripción

Periodo: 2020

Número de Inscripción: 46

Número de Repertorio: 90

EMPRESA PÚBLICA MUNICIPAL REGISTRO DE LA PROPIEDAD DE MANTA-EP, certifica que en esta fecha se inscribió(eron) el (los) siguiente(s) acto(s):

1 - Con fecha Seis de Enero de Dos Mil Veinte queda inscrito el acto o contrato de REMANENTE, en el Registro de COMPRA VENTA con el número de inscripción 46 celebrado entre :

Nro. Cédula	Nombres y Apellidos	Papel que desempeña
1315690816	VINUEZA ROSADO DOMENICA LISBETH	PROPIETARIO

Que se refiere al (los) siguiente(s) bien(es)

Tipo Bien	Código Catastral	Número Ficha	Acto
LOTE DE TERRENO	2128237000	73126	REMANENTE
LOTE DE TERRENO	2128230000	67411	REMANENTE

Observaciones:

Libro . COMPRA VENTA

Acto REMANENTE

Fecha 06-ene /2020

Usuario yessenia_parrales

Revisión jurídica por. JUANA MONSERRATE ESPINALES SORNOZA

Inscripción por: JESSENIA PARRALES PARRALES

DR. GEORGE MOREIRA MENDOZA
Registrador de la Propiedad

MANTA, lunes. 6 de enero de 2020