

DIRECCIÓN REGISTRO DE LA PROPIEDAD - MANTA

Mall del Pacífico, Avenida Malecón y Calle 20
Telf.052624758
www.registropmanta.gob.ec

Razón de Inscripción

Periodo: 2023

Número de Incripción: 50

Número de Repertorio: 7775

DIRECCIÓN REGISTRO DE LA PROPIEDAD - MANTA, certifica que en esta fecha se inscribió(eron)el (los) siguientes(s) acto(s):

1.- Con fecha cuatro de Diciembre del dos mil veintitres se encuentra legalmente inscrito el acto o contrato de ACTA DE ENTREGA-RECEPCION DE AREAS VERDES Y GARANTIAS, en el Registro de PLANOS con el número de inscripción 50 celebrado entre:

Nro.Cédula	Nombres y Apellidos		Papel que desempeña
1360000980001	GOBIERNO AUTONOMO DESCENTRALIZADO MUNICIPAL DEL CANTON MANTA		BENEFICIARIO
1391813899001	CONSTRUCTORA INMOBILIARIA OASIS MARINO S.A. CONSIOMARINO		OTORGANTE
Que se refiere al (lo) siguiente(s) bien(es)			
Tipo Bien	Código Catastral	Número Ficha	Acto
LOTE DE TERRENO	3262906000	77031	ACTA DE ENTREGA-RECEPCION DE AREAS VERDES Y GARANTIAS
LOTE DE TERRENO	3262905000	77030	ACTA DE ENTREGA-RECEPCION DE AREAS VERDES Y GARANTIAS
LOTE DE TERRENO	3262904000	77029	ACTA DE ENTREGA-RECEPCION DE AREAS VERDES Y GARANTIAS
LOTE DE TERRENO	3262903000	77028	ACTA DE ENTREGA-RECEPCION DE AREAS VERDES Y GARANTIAS
LOTE DE TERRENO	3262902000	77027	ACTA DE ENTREGA-RECEPCION DE AREAS VERDES Y GARANTIAS
LOTE DE TERRENO	3263010000	77000	ACTA DE ENTREGA-RECEPCION DE AREAS VERDES Y GARANTIAS
LOTE DE TERRENO	3263011000	76999	ACTA DE ENTREGA-RECEPCION DE AREAS VERDES Y GARANTIAS
LOTE DE TERRENO	3263012000	76998	ACTA DE ENTREGA-



LOTE DE TERRENO	3263013000	76997	RECEPCION DE AREAS VERDES Y GARANTIAS
LOTE DE TERRENO	3263014000	76996	ACTA DE ENTREGA-RECEPCION DE AREAS VERDES Y GARANTIAS
LOTE DE TERRENO	3263015000	76995	ACTA DE ENTREGA-RECEPCION DE AREAS VERDES Y GARANTIAS
LOTE DE TERRENO	3263016000	76994	ACTA DE ENTREGA-RECEPCION DE AREAS VERDES Y GARANTIAS
LOTE DE TERRENO	3263017000	76993	ACTA DE ENTREGA-RECEPCION DE AREAS VERDES Y GARANTIAS
LOTE DE TERRENO	3263007000	77025	ACTA DE ENTREGA-RECEPCION DE AREAS VERDES Y GARANTIAS
LOTE DE TERRENO	3263006000	77024	ACTA DE ENTREGA-RECEPCION DE AREAS VERDES Y GARANTIAS
LOTE DE TERRENO	3263005000	77023	ACTA DE ENTREGA-RECEPCION DE AREAS VERDES Y GARANTIAS
LOTE DE TERRENO	3263004000	77022	ACTA DE ENTREGA-RECEPCION DE AREAS VERDES Y GARANTIAS
LOTE DE TERRENO	3263003000	77021	ACTA DE ENTREGA-RECEPCION DE AREAS VERDES Y GARANTIAS
LOTE DE TERRENO	3263002000	77020	ACTA DE ENTREGA-RECEPCION DE AREAS VERDES Y GARANTIAS
LOTE DE TERRENO	3263001000	77019	ACTA DE ENTREGA-RECEPCION DE AREAS VERDES Y GARANTIAS
LOTE DE TERRENO	3263120000	76979	ACTA DE ENTREGA-RECEPCION DE AREAS VERDES Y GARANTIAS
LOTE DE TERRENO	3263119000	76978	ACTA DE ENTREGA-RECEPCION DE AREAS VERDES Y GARANTIAS
LOTE DE TERRENO	3263118000	76977	ACTA DE ENTREGA-RECEPCION DE AREAS VERDES Y GARANTIAS
LOTE DE TERRENO	3263117000	76976	ACTA DE ENTREGA-



LOTE DE TERRENO	3263116000	76975	RECEPCION DE AREAS VERDES Y GARANTIAS
LOTE DE TERRENO	3263115000	76974	ACTA DE ENTREGA- RECEPCION DE AREAS VERDES Y GARANTIAS
LOTE DE TERRENO	3263114000	76973	ACTA DE ENTREGA- RECEPCION DE AREAS VERDES Y GARANTIAS

Libro: PLANOS

Acto: ACTA DE ENTREGA-RECEPCION DE AREAS VERDES Y
GARANTIAS

Fecha inscripción: lunes, 04 diciembre 2023

Fecha generación: martes, 05 diciembre 2023



Firmado electrónicamente por:
**GEORGE BETHSABE
MOREIRA MENDOZA**

GEORGE BETHSABE MOREIRA MENDOZA
Registrador de la Propiedad

Página 3/3- Ficha nro 0

Puede verificar la validez de este documento ingresando a https://portalcidadano.manta.gob.ec/validar_cod_barras o leyendo el código QR. Nota: En caso de existir un error acercarse a las oficinas.

Código Seguro de Verificación (CVS)




3 5 7 0 3 7 8 E U K 9 X N N





Factura: 002-002-000062770



20231308004P02263

PROTOCOLIZACIÓN 20231308004P02263

PROTOCOLIZACIÓN DE DOCUMENTOS PÚBLICOS O PRIVADOS

FECHA DE OTORGAMIENTO: 27 DE NOVIEMBRE DEL 2023, (12:57)

OTORGA: NOTARÍA CUARTA DEL CANTON MANTA

NÚMERO DE HOJAS DEL DOCUMENTO: 61

CUANTÍA: INDETERMINADA

A PETICIÓN DE:			
NOMBRES/RAZÓN SOCIAL	TIPO INTERVINIENTE	DOCUMENTO DE IDENTIDAD	No. IDENTIFICACIÓN
CONSTRUCTORA INMOBILIARIA OASIS MARINO S.A. CONSIOMARINO	REPRESENTADO POR SIMON ELIAS SLEIMAN KHEIR	RUC	1391813899001

OBSERVACIONES:	ACTA DE ENTREGA Y RECEPCIÓN CONCERNIENTE A LAS OBRAS DEL PROYECTO HABITACIONAL "TERRAZAS SANTA MARIA"
----------------	---

NOTARIO(A) FELIPE ERNESTO MARTINEZ VERA

NOTARÍA CUARTA DEL CANTÓN MANTA




PAQUETA
BLANCA

SEÑOR NOTARIO PÚBLICO CUARTO DEL CANTON MANTA.-

El señor SIMON ELIAS SLEIMAN KHEIR, representante legal de la Compañía CONSTRUCTORA INMOBILIARIA OASIS MARINO S.A. CONSIOMARINO, patrocinado por el Ab. Luis Loor C. con matricula número 13-2012-28, solicita:

De conformidad con lo dispuesto en el artículo 18 numeral 2 de la Ley Notarial, sírvase protocolizar el ACTA DE ENTREGA Y RECEPCION CONCERNIENTE A LAS OBRAS DEL PROYECTO HABITACIONAL "TERRAZAS SANTA MARIA" y más documentos que se adjuntan y de cuya protocolización le solicito me sean conferidos dos testimonios.




Ab. Luis Loor C.
Mat. N° 13-2012-28



PAGINA
EN
BLANCO

IDENTIFICACION
INICIAL
PROCESO DE SOLICITUD
LAS PERMI POR LA LEY
E214314422
091354423
SLEIMAN SIMON
KHOR DE SLEIMAN JACKELINE
QUAYAQUIL
2017-12-27
2027-12-27

REPÚBLICA DEL ECUADOR
DIRECCION GENERAL DE REGISTRO CIVIL
IDENTIFICACION Y CEDULACION
096065835-9
CÉDULA DE
IDENTIDAD*EXT
SLEIMAN KHEIR
SIMON ELIAS
Venezuela
Caracas
FECHA DE NACIMIENTO 1974-05-02
NACIONALIDAD VENEZOLANA
SEXO HOMBRE
ESTADO CIVIL SOLTERO



RAMO

ES FIEL COPIA DEL ORIGINAL
NOTARIA CUARTA
DEL CANTÓN MANTA



CERTIFICADO DIGITAL DE DATOS DE IDENTIDAD

Número único de identificación: 0960658359

Nombres del ciudadano: SLEIMAN KHEIR SIMON ELIAS

Condición del cedulaado: EXTRANJERO

Lugar de nacimiento: VENEZUELA

Fecha de nacimiento: 2 DE MAYO DE 1974

Nacionalidad: VENEZOLANA

Sexo: HOMBRE

Instrucción: INICIAL

Profesión: LAS PERMI.POR.LA.LEY

Estado Civil: SOLTERO

Cónyuge: No Registra

Fecha de Matrimonio: No Registra

Datos del Padre: SLEIMAN SIMON

Nacionalidad: VENEZOLANA

Datos de la Madre: KHEIR DE SLEIMAN JACKELINE

Nacionalidad: VENEZOLANA

Fecha de expedición: 27 DE DICIEMBRE DE 2017

Condición de donante: NO DONANTE

Información certificada a la fecha: 22 DE NOVIEMBRE DE 2023

Emisor: FELIPE ERNESTO MARTINEZ VERA - MANABÍ-MANTA-NT 4 - MANABI - MANTA



N° de certificado: 232-956-27576



232-956-27576

Ing. Carlos Echeverría.

Director General del Registro Civil, Identificación y Cedulación

Documento firmado electrónicamente



CONSTRUCTORA INMOBILIARIA OASIS MARINO S.A.
CONSIOMARINO

Manta, Octubre 10 de 2013

Señor:
Simón Elías Sleiman Kheir
Ciudad.-

De mi consideración:

Cumplo con comunicarle que la Junta General Extraordinaria universal de accionistas de la compañía CONSTRUCTORA INMOBILIARIA OASIS MARINO S.A. CONSIOMARINO en sesión celebrada el día Jueves 10 de Octubre de 2013, resolvió por unanimidad elegir a Usted como **GERENTE GENERAL** por el lapso de cinco años contados a partir de la inscripción de este instrumento en el Registro Mercantil del Cantón Manta. Con las atribuciones y deberes constantes en los estatutos y la Ley de Compañías entre ellas REPRESENTAR A LA COMPAÑÍA; LEGAL, JUDICIAL Y EXTRAJUDICIALMENTE según el ARTÍCULO DECIMO CUARTO DE LA CONSTITUCIÓN DE LA COMPAÑÍA, constatando y ratificando que la firma del Gerente General la realizará en forma individual para todos los actos y contratos que se realicen.

La compañía CONSTRUCTORA INMOBILIARIA OASIS MARINO S.A. CONSIOMARINO, se constituyó mediante Escritura Pública otorgada ante la Notaria Primera del Cantón Manta el 28 de Agosto de 2013 e inscrita en el Registro Mercantil del Cantón Manta, con fecha 9 de Octubre de 2013.

Atentamente,



Sra. Ruth González Odreman
PRESIDENTE
Pasaporte No. 047401192



Expreso mi aceptación a la designación conferida al cargo de Gerente General.
Manta, Octubre 10 de 2013.



Sr. Simón Elías Sleiman Kheir
GERENTE GENERAL
Pasaporte No. 047505096



ES FIEL COPIA DEL ORIGINAL
NOTARIA CUARTA
DEL CANTÓN MANTA

Registro Mercantil de Manta

TRÁMITE NÚMERO: 4212

REGISTRO MERCANTIL DEL CANTÓN: MANTA

RAZÓN DE INSCRIPCIÓN NOMBRAMIENTO

EN LA CIUDAD MANTA, QUEDA INSCRITO EL ACTO/CONTRATO QUE SE PRESENTÓ EN ESTE REGISTRO, CUYO DETALLE SE MUESTRA A CONTINUACIÓN:

1. RAZÓN DE INSCRIPCIÓN DEL: NOMBRAMIENTO DE GERENTE GENERAL

NÚMERO DE REPERTORIO:	3072
FECHA DE INSCRIPCIÓN:	23/10/2013
NÚMERO DE INSCRIPCIÓN:	966
REGISTRO:	LIBRO DE NOMBRAMIENTOS

2. DATOS DEL NOMBRAMIENTO:

NATURALEZA DEL ACTO O CONTRATO:	NOMBRAMIENTO DE GERENTE GENERAL
AUTORIDAD NOMINADORA:	JUNTA GENERAL EXTRAORDINARIA UNIVERSAL DE ACCIONISTAS
FECHA DE NOMBRAMIENTO:	10/10/2013
FECHA ACEPTACION:	10/10/2013
NOMBRE DE LA COMPAÑÍA:	CONSTRUCTORA INMOBILIARIA OASIS MARINO S. A. CONSIOMARINO
DOMICILIO DE LA COMPAÑÍA:	MANTA

3. DATOS DE REPRESENTANTES:

Identificación	Nombres y Apellidos	Cargo	Plazo
047505096	SLEIMAN KHEIR SIMON ELIAS	GERENTE GENERAL	CINCO AÑOS

4. DATOS ADICIONALES:

NO APLICA

CUALQUIER ENMENDADURA, ALTERACIÓN O MODIFICACIÓN AL TEXTO DE LA PRESENTE RAZÓN, LA INVALIDA. LOS CAMPOS QUE SE ENCUENTRAN EN BLANCO NO SON NECESARIOS PARA LA VALIDEZ DEL PROCESO DE INSCRIPCIÓN, SEGÚN LA NORMATIVA VIGENTE.

FECHA DE EMISIÓN: MANTA, A 23 DÍA(S) DEL MES DE OCTUBRE DE 2013

LUIS DANIEL TORRES NARANJO
REGISTRADOR MERCANTIL DEL CANTÓN MANTA

DIRECCIÓN DEL REGISTRO: AV. 1 Y 2 ENTRE CALLE 12 Y 13 EDIFICIO DELBANK



Página 1 de 1

ES FIEL COPIA DEL ORIGINAL
NOTARIA CUARTA
DEL CANTÓN MANTA 024584



TRÁMITE NÚMERO: 7116



REGISTRO MERCANTIL DEL CANTÓN MANTA RAZÓN DE INSCRIPCIÓN

RAZÓN DE INSCRIPCIÓN DEL NOMBRAMIENTO

NÚMERO DE REPERTORIO:	4981
FECHA DE INSCRIPCIÓN:	29/10/2018
NÚMERO DE INSCRIPCIÓN:	1089
REGISTRO:	LIBRO DE NOMBRAMIENTOS



1. DATOS DEL NOMBRAMIENTO:

NOMBRE DE LA COMPAÑÍA:	CONSTRUCTORA INMOBILIARIA OASIS MARINO S.A. CONSIOMARINO
NOMBRES DEL ADMINISTRADOR	SLEIMAN KHEIR SIMON ELIAS
IDENTIFICACIÓN	0960658359
CARGO:	GERENTE GENERAL
PERIODO (Años):	5 AÑOS

2. DATOS ADICIONALES:

CIA. INSC. 271, REP. 2922, F. 09/10/2013. EB. (REV. RB)

CUALQUIER ENMENDADURA, ALTERACIÓN O MODIFICACIÓN AL TEXTO DE LA PRESENTE RAZÓN, LA INVALIDA. LOS CAMPOS QUE SE ENCUENTRAN EN BLANCO NO SON NECESARIOS PARA LA VALIDEZ DEL PROCESO DE INSCRIPCIÓN, SEGÚN LA NORMATIVA VIGENTE.

REGISTRO MERCANTIL

FECHA DE EMISIÓN: MANTA, A 29 DÍA(S) DEL MES DE OCTUBRE DE 2018

~~HORACIO ORDÓÑEZ FERNÁNDEZ
REGISTRADOR MERCANTIL DEL CANTÓN MANTA~~

DIRECCIÓN DEL REGISTRO: AV. FLAVIO REYES Y CIRCUNVALACIÓN: OFICINA #40



ES FIEL COPIA DEL ORIGINAL
NOTARÍA CUARTA
DEL CANTÓN MANTA

PAGINA
BLANCO
PAGINA
BLANCO

Razón Social
CONSTRUCTORA INMOBILIARIA OASIS
MARINO S.A. CONSIOMARINO**Número RUC**
1391813899001**Representante legal**

• SLEIMAN KHEIR SIMON ELIAS

Estado	Régimen	
ACTIVO	REGIMEN GENERAL	
Fecha de registro	Fecha de actualización	Inicio de actividades
13/02/2014	15/02/2018	09/10/2013
Fecha de constitución	Reinicio de actividades	Cese de actividades
09/10/2013	No registra	No registra
Jurisdicción		Obligado a llevar contabilidad
ZONA 4 / MANABI / MANTA		SI
Tipo	Agente de retención	Contribuyente especial
SOCIEDADES	SI	NO

**Domicilio tributario****Ubicación geográfica****Provincia:** MANABI **Cantón:** MANTA **Parroquia:** ELOY ALFARO**Dirección****Calle:** VIA CIRCUNVALACION **Número:** S/N **Intersección:** SECTOR NUEVA ESPERANZA **Referencia:** URBANIZACION SANTA MARIA**Medios de contacto****Celular:** 0985248707 **Email:** contabilidad.oasis@outlook.com**Actividades económicas**

- F41001001 - CONSTRUCCIÓN DE TODO TIPO DE EDIFICIOS RESIDENCIALES: EDIFICIOS DE ALTURAS ELEVADAS, VIVIENDAS PARA ANCIANATOS, CASAS PARA BENEFICENCIA, ORFANATOS, CÁRCELES, CUARTELES, CONVENTOS, CASAS RELIGIOSAS. INCLUYE REMODELACIÓN, RENOVACIÓN O REHABILITACIÓN DE ESTRUCTURAS EXISTENTES.
- L68100101 - COMPRA - VENTA, ALQUILER Y EXPLOTACIÓN DE BIENES INMUEBLES PROPIOS O ARRENDADOS, COMO: EDIFICIOS DE APARTAMENTOS Y VIVIENDAS; EDIFICIOS NO RESIDENCIALES, INCLUSO SALAS DE EXPOSICIONES; INSTALACIONES PARA ALMACENAJE, CENTROS COMERCIALES Y TERRENOS; INCLUYE EL ALQUILER DE CASAS Y APARTAMENTOS AMUEBLADOS O SIN AMUEBLAR POR PERÍODOS LARGOS, EN GENERAL POR MESES O POR AÑOS.

Establecimientos**Abiertos**

1

Cerrados

0


ES FIEL COPIA DEL ORIGINAL
NOTARIA CUARTA
DEL CANTÓN MANTA**Obligaciones tributarias**

- 2011 DECLARACION DE IVA

Razón Social
CONSTRUCTORA INMOBILIARIA OASIS
MARINO S.A. CONSIOMARINO

Número RUC
1391813899001

- 1031 - DECLARACIÓN DE RETENCIONES EN LA FUENTE
- 1021 - DECLARACIÓN DE IMPUESTO A LA RENTA SOCIEDADES
- ANEXO RELACIÓN DEPENDENCIA
- ANEXO TRANSACCIONAL SIMPLIFICADO
- ANEXO ACCIONISTAS, PARTÍCIPIES, SOCIOS, MIEMBROS DEL DIRECTORIO Y ADMINISTRADORES - ANUAL
- ANEXO DE DIVIDENDOS, UTILIDADES O BENEFICIOS - ADI



i Las obligaciones tributarias reflejadas en este documento están sujetas a cambios. Revise periódicamente sus obligaciones tributarias en www.sri.gob.ec.

Números del RUC anteriores

No registra



Código de verificación: CATRCR2022001604740
Fecha y hora de emisión: 25 de julio de 2022 11:36
Dirección IP: 170.82.157.179

Validez del certificado: El presente certificado es válido de conformidad a lo establecido en la Resolución No. NAC-DGERCGC15-00000217, publicada en el Tercer Suplemento del Registro Oficial 462 del 19 de marzo de 2015, por lo que no requiere sello ni firma por parte de la Administración Tributaria, mismo que lo puede verificar en la página transaccional SRI en línea y/o en la aplicación SRI Móvil.


ES FIEL COPIA DEL ORIGINAL
NOTARIA CUARTA
DEL CANTÓN MANTA

Oficio Nro. MTA-DSCC-OFI-231120231124
Manta, 23 de Noviembre del 2023

ASUNTO: NOTIFICACION ACTA DE ENTREGA Y RECEPCIÓN CONCERNIENTE A LAS OBRAS DEL PROYECTO HABITACIONAL "TERRAZAS SANTA MARÍA"

Señor

Simón Elías Sleiman Kheir

REPRESENTANTE LEGAL

COMPAÑÍA CONSTRUCTORA INMOBILIARIA OASIS MARINO SOCIEDAD ANÓNIMA (S.A.)



En su despacho.

De mi consideración:

Por disposición de la señora Alcaldesa, en atención a su comunicación mediante la cual solicita la solícita realizar el trámite de levantamiento de garantías municipales del Proyecto Habitacional TERRAZAS SANTA MARÍA; cúmpleme acompañar al presente **ACTA DE ENTREGA Y RECEPCIÓN CONCERNIENTE A LAS OBRAS DEL PROYECTO HABITACIONAL "TERRAZAS SANTA MARÍA"**, debidamente suscrita.

Particular que permito notificar para los fines legales pertinentes.

Atentamente,

Documento firmado electrónicamente

DALTON ALEXI PAZMIÑO CASTRO

SECRETARIO DEL CONCEJO CANTONAL

Anexos

- 1: ACTA DE ENTREGA TERRAZAS SANTA MARIA -si - N°. hojas: 10
- 2: DOCUMENTOS.RAR - N°. hojas: 0
- 3: ACTA DE ENTREGA TERRAZAS SANTA MARIA -si - N°. hojas: 0
- 4: MEMO N° MTA-CGPE-MEM-231120230905 - N°. hojas: 1

Copia

Ilíana Jazmín Gutiérrez Toromoreno
PROCURADORA SÍNDICA

Marcos Paul Benites Donoso
**COORDINADOR GENERAL DE PLANIFICACIÓN
ESTRATÉGICA**

DALTON ALEXI
PAZMIÑO CASTRO



Dirección: Manta, calle 9 y a
Mail: comunicacion@manta.
Teléfonos: 2 611558 / 2 611

MAQUINA
BLANCO
MAQUINA
BLANCO



**RESOLUCIÓN EJECUTIVA
MTA-2023-ALC-141**

**ING. MARCIANA VALDIVIESO ZAMORA
ALCALDESA DEL GOBIERNO AUTÓNOMO DESCENTRALIZADO MUNICIPAL DEL
CANTÓN MANTA**

CONSIDERANDO:

- Que,** el Art. 226 de la Constitución de la República del Ecuador establece el principio de legalidad y la obligatoriedad de sujeción al universo jurídico que regula la Administración Pública, así tenemos: *“Las instituciones del Estado, sus organismos, dependencias, las servidoras o servidores públicos y las personas que actúen en virtud de una potestad estatal ejercerán solamente las competencias y facultades que les sean atribuidas en la Constitución y la ley. Tendrán el deber de coordinar acciones para el cumplimiento de sus fines y hacer efectivo el goce y ejercicio de los derechos reconocidos en la Constitución”;*
- Que,** la eficiencia es uno de los principios fundamentales de la Administración Pública de conformidad con el Art. 227 *ibídem*: *“La administración pública constituye un servicio a la colectividad que se rige por los principios de eficacia, eficiencia, calidad, jerarquía, desconcentración, descentralización, coordinación, participación, planificación, transparencia y evaluación”;*
- Que,** el Ecuador es un Estado Constitucional de Derechos y Justicia según el Art. 1 de la Constitución de la República del Ecuador; por lo tanto, las compras gubernamentales que realicen las entidades que integran el sector público deben tener respaldo constitucional; en tal virtud, el Art. 288 *ibídem*, expresamente determina que: *“Las compras públicas cumplirán con criterios de eficiencia, transparencia, calidad, responsabilidad ambiental y social. Se priorizarán los productos y servicios nacionales, en particular los provenientes de la economía popular y solidaria, y de las micro, pequeñas y medianas unidades productivas”;*
- Que,** el Art. 9 del Código Orgánico de Organización Territorial, Autonomía y Descentralización (COOTAD), determina: *“La facultad ejecutiva comprende el ejercicio de potestades públicas privativas de naturaleza administrativa bajo responsabilidad de gobernadores o gobernadoras regionales, prefectos o prefectas, alcaldes o alcaldesas cantonales o metropolitanos y presidentes o presidentas de juntas parroquiales rurales”;*
- Que,** el Art. 60 *eiusdem*, determina como atribuciones del alcalde o alcaldesa las siguientes: *“a) Ejercer la representación legal del gobierno autónomo descentralizado municipal; y la representación judicial conjuntamente con el procurador síndico; b) Ejercer de manera exclusiva la facultad ejecutiva del gobierno autónomo descentralizado municipal; (...) i) Resolver administrativamente todos los asuntos correspondientes a su cargo (...); l) (...); así como delegar atribuciones y deberes al vicealcalde o vicealcaldesa, concejales, concejalas y funcionarios, dentro del ámbito de sus competencias; (...) n) Suscribir contratos, convenios e*





El
Legado
Vive

instrumentos que comprometan al gobierno autónomo descentralizado municipal, de acuerdo con la ley. (...) aa) Las demás que prevea la ley”;

Que, el Art. 54 letra c) *ibidem* establece como función de los gobiernos autónomos descentralizados municipales, la siguiente: “Establecer el régimen de uso del suelo y urbanístico, para lo cual determinará las condiciones de urbanización, parcelación, lotización, división o cualquier otra forma de fraccionamiento de conformidad con la planificación cantonal, asegurando porcentajes para zonas verdes y áreas comunales”;

Que, el Art. 356 del COOTAD, determina: “De los servidores públicos ejecutivos de los gobiernos autónomos descentralizados. - Los ejecutivos son la máxima autoridad de cada gobierno autónomo descentralizado (...)”;

Que, el Art. 354 de la norma invocada, instituye: “Los servidores públicos de cada gobierno autónomo descentralizado se regirán por el marco general que establezca la ley que regule el servicio público y su propia normativa”;

Que, el COOTAD en su Art. 424 establece lo siguiente: “Área verde, comunitaria y vías.- En las subdivisiones y fraccionamientos sujetos o derivados de una autorización administrativa de urbanización, el urbanizador deberá realizar las obras de urbanización, habilitación de vías, áreas verdes y comunitarias, y dichas áreas deberán ser entregadas, por una sola vez, en forma de cesión gratuita y obligatoria al Gobierno Autónomo Descentralizado municipal o metropolitano como bienes de dominio y uso público. Se entregará como mínimo el quince por ciento (15%) calculado del área útil urbanizable del terreno o predio a urbanizar en calidad de áreas verdes y equipamiento comunitario, de acuerdo a lo establecido por la planificación municipal, destinando exclusivamente para áreas verdes al menos el cincuenta por ciento de la superficie entregada. Se exceptúan de esta entrega, las tierras rurales que se fraccionen con fines de partición hereditaria, donación o venta; siempre y cuando no se destinen para urbanización y lotización. La entrega de áreas verdes, comunitarias y de vías no excederá del treinta y cinco por ciento (35%) del área útil urbanizable del terreno o predio. En el caso de predios con una superficie inferior a tres mil metros cuadrados, la municipalidad o distrito metropolitano, podrá optar entre exigir la entrega del porcentaje establecido en los incisos previos de áreas verdes y equipamiento comunitario del área útil del terreno o su compensación en dinero según el avalúo catastral del porcentaje antes indicado, de conformidad con lo establecido en la ordenanza municipal correspondiente. Con estos recursos la municipalidad deberá crear un fondo para la adquisición de áreas verdes, equipamiento comunitario y obras para su mejoramiento. En las áreas consolidadas, los bienes de dominio y uso público destinados a áreas verdes, podrán ser cambiados de categoría exclusivamente a favor de instituciones públicas para consolidar y construir equipamientos públicos de conformidad con lo que establezca en su normativa el Gobierno Autónomo Descentralizado. La institución pública beneficiaria tendrá la obligación de compensar el equivalente al valor del bien que recibe, en base al avalúo realizado por el Gobierno Autónomo Descentralizado municipal o metropolitano”;



- Que,** en lo concerniente a las servidumbres reales, el Art. 488 *ibidem* dispone: “El municipio o distrito metropolitano podrá imponer servidumbres reales en los casos en que sea indispensable para la ejecución de obras destinadas a la prestación de un servicio público, siempre que dicha servidumbre no implique la ocupación gratuita de más del diez por ciento de la superficie del predio afectado. En los casos en que dicha ocupación afecte o desmejore las construcciones existentes, el propietario deberá ser indemnizado considerando el valor de la propiedad determinado en la forma prevista en la Ley Orgánica del Sistema Nacional de Contratación Pública para el caso de expropiaciones” (Énfasis agregado);
- Que,** respecto a la delegación de autoridad, las Normas de Control Interno de la Contraloría General del Estado establecen que: *“La asignación de responsabilidad, la delegación de autoridad y el establecimiento de políticas conexas, ofrecen una base para el seguimiento de las actividades, objetivos, funciones operativas y requisitos regulatorios, incluyendo la responsabilidad sobre los sistemas de información y autorizaciones para efectuar cambios. La delegación de funciones o tareas debe conllevar, no sólo la exigencia de la responsabilidad por el cumplimiento de los procesos y actividades correspondientes, sino también la asignación de la autoridad necesaria, a fin de que los servidores puedan emprender las acciones más oportunas para ejecutar su cometido de manera expedita y eficaz. Las resoluciones administrativas que se adopten por delegación serán consideradas como dictadas por la autoridad delegante. El delegado será personalmente responsable de las decisiones y omisiones con relación al cumplimiento de la delegación”*;
- Que,** el Código Orgánico Administrativo en su Art. 47 establece: *“La máxima autoridad administrativa de la correspondiente entidad pública ejerce su representación para intervenir en todos los actos, contratos y relaciones jurídicas sujetas a su competencia. Esta autoridad no requiere delegación o autorización alguna de un órgano o entidad superior, salvo en los casos expresamente previstos en la ley”*;
- Que,** el Art. 68 del COA prevé: *“La competencia es irrenunciable y se ejerce por los órganos o entidades señalados en el ordenamiento jurídico, salvo los casos de delegación, avocación, suplencia, subrogación, descentralización y desconcentración cuando se efectúen en los términos previstos en la ley”*;
- Que,** en relación al instituto jurídico de la delegación, el Art. 69 *ibidem* determina: *“Los órganos administrativos pueden delegar el ejercicio de sus competencias, incluida la de gestión, en: 1. Otros órganos o entidades de la misma administración pública, jerárquicamente dependientes”*;
- Que,** sobre el contenido que debe cumplir la delegación de funciones, el Art. 70 del COA señala: *“La delegación contendrá: 1. La especificación del delegado. 2. La especificación del órgano delegante y la atribución para delegar dicha competencia. 3. Las competencias que son objeto de delegación o los actos que el delegado debe ejercer para el cumplimiento de las mismas. 4. El plazo o condición, cuando sean necesarios. 5. El acto del que conste la delegación expresará además lugar, fecha*



y número. 6. Las decisiones que pueden adoptarse por delegación. La delegación de competencias y su revocación se publicarán por el órgano delegante, a través de los medios de difusión institucional”;

Que, el Art. 3 numeral 16 de la Ley Orgánica de Ordenamiento Territorial, Uso y Gestión del Suelo define a la urbanización como: “Es el conjunto de obras de dotación de infraestructuras, equipamientos y espacio público”; y,

Que, con todos los antecedentes de hecho y derecho, en uso de las facultades y atribuciones que le confiere el artículo 9, letra a), l) y aa) del Art. 60 y Art. 356 del Código Orgánico de Organización Territorial, Autonomía y Descentralización, en concordancia a lo previsto en los artículos 47, 68 y 69 numeral 1 del Código Orgánico Administrativo, la Alcaldesa del Gobierno Autónomo Descentralizado Municipal del cantón Manta;

RESUELVE:

Artículo 1.- DELEGAR al Coordinador o Coordinadora General de Planificación Estratégica del Gobierno Autónomo Descentralizado Municipal del cantón Manta, a más de las atribuciones y obligaciones inherentes a su cargo; para que, previo el cumplimiento de lo dispuesto en la normativa aplicable vigente, regulaciones internas, programación y disponibilidad presupuestaria; y, conforme a la planificación correspondiente, pueda ejercer las siguientes actividades:

I. EN EL ÁMBITO DE URBANISMO, ARQUITECTURA, USO Y OCUPACIÓN DEL SUELO:

- a. Mediante la suscripción de acto administrativo, aprobar, modificar o revocar lo siguiente:
 - i. Declaratorias de propiedad horizontal
 - ii. Urbanizaciones
 - iii. Reestructuración de lotes
- b. Suscribir las actas de entrega recepción de obras, áreas verdes, comunitarias y vías de las urbanizaciones, de acuerdo a la normativa legal aplicable para el efecto.
- c. Mediante resolución debidamente motivada, imponer servidumbres, de conformidad a la normativa legal vigente.

Artículo 2.- La o el delegado, en toda actuación administrativa que ejecute o adopte en virtud de la presente delegación, hará constar expresamente esta circunstancia y será considerada como emitida por la máxima autoridad.

Artículo 3.- Publicar la presente Resolución en los medios de difusión institucional, en cumplimiento al último inciso del Art. 70 del Código Orgánico Administrativo.





DISPOSICIÓN FINAL. - La presente resolución tendrá una vigencia de cuatro (04) años, contados partir de la fecha de su expedición, sin perjuicio de su publicación en la página web institucional.

CÚMPLASE Y NOTIFÍQUESE. - Dada y firmada en el despacho de Alcaldía, a los cinco días del mes de octubre del dos mil veintitrés.



Firmado digitalmente por:
MARCIANA
AUXILIADORA
VALDIVIESO ZAMORA

Ing. Marciana Auxiliadora Valdivieso Zamora
ALCALDESA DE MANTA



PAGINA
EN
BLANCO

PAGINA
EN
BLANCO

Acta de entrega y recepción concerniente a las obras del proyecto habitacional "Terrazas Santa María"



Comparecientes.

Intervienen en la suscripción del presente Acta de entrega y recepción concerniente a las obras del proyecto habitacional "TERRAZAS SANTA MARÍA", ubicado en las inmediaciones a la vía circunvalación, Tramo II del cantón Manta; por una parte el Gobierno Autónomo Descentralizado Municipal del Cantón Manta (GADMC-Manta), representado legalmente por el Delegado de la máxima autoridad administrativa del Municipio del Cantón Manta –ingeniero Marcos Paúl Benites Donoso, Coordinador General de Planificación Estratégica–, de conformidad a la Resolución Ejecutiva MTA-2023-ALC-141 con fecha 05 de octubre de 2023; y por otra parte, Simón Elías Sleiman Kheir –cédula de ciudadanía 0960658359–, en calidad de representante legal de la compañía Constructora Inmobiliaria Oasis Marino Sociedad Anónima (S.A.) –Registro Único de Contribuyentes (RUC) 1391813899001–.

Las partes comparecen libre y voluntariamente, con suficiente capacidad jurídica para ejercer derechos y para contraer obligaciones en relación a las calidades en las que intervienen, por lo que convienen en firmar este instrumento al tenor de las siguientes cláusulas:

1. Primera: Antecedentes.

- 1.1. De fecha 28 de mayo de 2021 mediante Resolución Ejecutiva MTA-2021-ALC-097, expedida por el ingeniero Emilio Ronnie Macías Loor – Coordinador de Desarrollo Territorial y Servicios Públicos– en calidad de Delegado de la máxima autoridad del Gobierno Autónomo Descentralizado Municipal del Cantón Manta (GADMC-Manta), se aprobó el proyecto definitivo del conjunto habitacional "TERRAZAS SANTA MARÍA".
- 1.2. De fecha 23 de julio de 2023 mediante Acta de Entrega y Recepción de áreas verdes comunales y vías, concerniente al proyecto habitacional "TERRAZAS SANTA MARÍA", suscrita por el Delegado –ingeniero Emilio Ronnie Macías Loor– de la máxima autoridad administrativa del GADMC-Manta, y por el propietario/ promotor –Simón Elías Sleiman Kheir– se cumplió con lo referente a las áreas verdes, a las áreas comunales, y vías. Además de los lotes en garantías que se dejaron al GADMC-Manta, quedando de la siguiente manera:

QUINTA.- GARANTÍA: De acuerdo a lo establecido en el artículo 369 de la Ordenanza de Urbanismo, Arquitectura, Uso y Ocupación del Suelo en el Cantón Manta, el señor Elías Sleiman Kheir, en su calidad de promotor/propietario del CONJUNTO HABITACIONAL "TERRAZAS SANTA MARÍA", entrega una garantía de bienes, subdividida en los siguientes lotes: Manzana G: Área: 510,00m2,

Lotes: 2, 3, 4, 5 y 6; Manzana E: Área: 820,89m², Lotes: 1, 2, 3, 4, 5, 6, 7 y 8; Manzana F: Área: 702,78m², lotes: 1, 2, 3, 4, 5, 6 y 7; Manzana D: Área: 716,67m², Lotes: 14, 15, 16, 17, 18, 19 y 20, con la finalidad de garantizar el cumplimiento de las obras comunales y demás servicios de infraestructura, cuyo valor corresponde al veinticinco por ciento (25%) de área neta vendible del proyecto, a favor del GADMC-Manta.

- 1.3. De fecha 31 de julio de 2023, mediante Acta de Entrega y Recepción de Hidrosanitario concerniente al proyecto la Urbanización "TERRAZAS SANTA MARÍA", suscrita por miembros de la Comisión Permanente de Recepción de los Proyectos Ejecutados por Terceros de la Empresa Pública Aguas de Manta (EPAM): ingeniero Eric René Rodríguez Rodríguez, Cinthia Magdalena Fernández Antón, Lupe María López Velásquez, María Annabelle Vera Mejía, y por parte del promotor/ propietario del proyecto urbanístico "TERRAZAS SANTA MARÍA": Simón Elías Sleiman Kheir –representante legal de la compañía Constructora Inmobiliaria Oasis Marino Sociedad Anónima–, se concluye lo siguiente:

6. CLÁUSULA SEXTA: CONCLUSIONES.

La Comisión designada por la máxima autoridad de la EP Aguas de Manta, bajo RESOLUCIÓN ADMINISTRATIVA-EPAM-GGEN-2022-043-RAD, dando cumplimiento al Art. 5 certifica haber verificado los informes emitidos para la recepción del proyecto Terraza Santa Maria, haber constatado en sitio los bienes a recibir, considerando lo tipificado por el fiscalizador técnico y el técnico de infraestructura en liquidación económica del presupuesto ejecutado, se establece acoger la recepción de la infraestructura referida.

Nota 1; La EP-Aguas de Manta aclara que la recepción de los bienes se especifica en únicamente la infraestructura hidrosanitaria, sin embargo, todo lo que corresponda a lo tipificado en el COOTAD respecto al 15% de áreas verdes y sociales deberá ser receptado por el Municipio de Manta. Para constancia y conformidad de lo expresado en la presente Acta de Entrega Recepción los comparecientes Suscriben la misma.

- 1.4. De fecha 9 de agosto de 2023 mediante Acta de Entrega y Recepción, concerniente al proyecto eléctrico P-311-19 del proyecto habitacional "TERRAZAS SANTA MARÍA", suscrita por: el supervisor delegado de la Corporación Nacional de Electricidad Empresa Pública (CNEL EP) - Unidad de Negocio: Manabí –ingeniero Walter Edison Guales Reyes–, el constructor de la urbanización –ingeniero Luis Jonathan Toro Largacha–, y el propietario –Simón Elías Sleiman Kheir–; se menciona: " (...) Dado que el contratista ha cumplido con los requisitos legales, se procede a recibir la obra en la parte que corresponde a CNEL EP, y queda a exclusiva responsabilidad del constructor de la obra, cualquier deficiencia



o vicio oculto de construcción y/o equipos del sistema durante 6 meses, a partir de la presente fecha.”

- 1.5.** De fecha 21 de septiembre de 2023 mediante informe técnico MTA-DPOT-INF-210920230931, suscrito por Fernando Javier Zambrano Loor – Director de planificación y ordenamiento territorial–, manifiesta: “(...) *Es de indicar que el promotor ha incumplido con lo que se firmó en acta (julio 2023) sobre la entrega de propuesta técnica y cronograma del área verde este del proyecto, con la finalidad de mitigar y remediar ángulos de inclinación y retiros de talud, por lo tanto es necesario que remita el estudio de mitigación de talud y considere o mejores las recomendaciones antes indicadas. Nota: se emite este informe en esta fecha, en virtud de que el promotor ha solicitado prórroga para presentar propuesta de mitigación de talud.”*
- 1.6.** De fecha 24 de septiembre de 2023 mediante memorando MTA-DPOT-MEM-240920232308, suscrito por Fernando Javier Zambrano Loor – Director de Planificación y Ordenamiento Territorial– pone en conocimiento informe técnico MTA-DPOT-INF-210920231048, de fecha 21 de septiembre de 2023, suscrito por Mayra Susana Romero Montalván –Analista de Plan de Desarrollo y Ordenamiento Territorio–, en el cual se menciona:

•Una de las observaciones es referente al área verde que se ubica en la manzana G-01 el cual se aprobó de forma triangular ya que en sector el terreno del proyecto tendrá una afectación por proyección de vía que intercepta a la vía Circunvalación, tal como se observa en las siguientes imágenes (...)

•En cuanto al área verde ubicada en la parte posterior del proyecto se realizan las siguientes observaciones: El área verde debe estar delimitada en cuanto a su forma y área, ya que en el sitio no se distingue dónde empieza y donde termina. Es de indicar que esta área verde y talud existente en este sector del proyecto deben ser previamente mitigados tal como se indica en informe interno MTA-DPOT-INF-210920230931 sobre prórroga para presentar mitigación y mejoramiento del área verde.

Por lo antes descrito previamente se informa que el trámite no procede, es de indicar que el promotor deberá presentar estudio de mitigación y cronograma, y la verificación de la obra en el área verde para poder solicitar la liberación de garantías.

- 1.7.** De fecha 05 de octubre de 2023 mediante Resolución Ejecutiva MTA-2023-ALC-141, suscrita por la máxima autoridad del GADMC-Manta – Ing. Marciana Auxiliadora Valdivieso Zamora, alcaldesa del cantón Manta – procede a delegar al Coordinador o Coordinadora General de Planificación Estratégica del Gobierno Autónomo Descentralizado Municipal del cantón Manta las siguientes actividades: “(...) *b. Suscribir las actas de entrega recepción de obras, áreas verdes, comunitarias y*

vías de las urbanizaciones, de acuerdo a la normativa legal aplicable para el efecto.”

- 1.8. De fecha 05 de noviembre de 2023 , mediante Oficio MTA-DPOT-OFI-051120232019, suscrito por Fernando Zambrano Loor –Director de Planificación y Ordenamiento Territorial– indica: “(...) se comunica que el promotor ha realizado la entrega de lo solicitado referente a propuesta técnica y cronograma del área verde este del proyecto con la finalidad de mitigar taludes en el área verde este de la urbanización Terraza santa Maria, es de indicar que se ha realizado inspección con equipo multidisciplinario de varias direcciones afines, para verificar que las obras de mitigación estén ejecutadas y que se han cumplido en el tiempo previsto.”
- 1.9. De fecha 07 de noviembre de 2023 mediante oficio Nro. MTA-DDAC-OFI-071120232055, suscrito por el arquitecto. Elvis Ricardo Giler Mendoza – Director de Avalúos y Catastros–en donde se menciona:

En atención a Tramite TE010920230754, referente a comunicación suscrita por el Sr. Simón Elías Sleiman Kheir, Representante Legal de la Constructora Inmobiliaria OASIS MARINO S.A. , en donde textualmente, se manifiesta y solicita lo siguiente: ...”comunico a usted que con fecha septiembre 01 de 2023, realizar el trámite de levantamiento de garantías municipales donde solicitamos el respectivo proceso para realizar la entrega del Proyecto Habitacional TERRAZAS SANTA MARÍA, y le comunicamos la culminación de todas las instalaciones del proyecto para seguir con el trámite del acta de entrega y continuar con todo el proceso. Adjuntamos documentos de actas de recepción de EPAM, CNEL, CNT(...)

1.- Antecedentes

1.1.- De acuerdo a nuestros registros con fecha 28 de mayo del 2021, mediante Resolución Ejecutiva No. MTA-2021-ALC-097, consta aprobado el proyecto definitivo del Conjunto Habitacional “Terrazas Santa María”, ubicado en las inmediaciones a la Vía Circunvalación (Tramo II), planos protocolizados, mediante escritura celebrada ante la Notaría Sexta de fecha 18 de junio del 2021 e inscrita en Registro de la Propiedad del Cantón Manta con fecha 08 de julio del 2021(...).

1.3.- Las Garantías a favor del Gad Manta, dejadas por parte de los promotores de la urbanización Terrazas Santa María, para fiel ejecución de las obras de infraestructura, correspondió al 25% (2.750,34m²) del área vendible del proyecto (10.967,56m²), distribuidas en los siguientes lotes de las respectivas manzanas: a) Manzana G: Área: 716,67m², Lotes: 2, 3, 4, 5 y 6 b) Manzana F: Área: 820,89m², Lotes: 1, 2, 3, 4, 5, 6 y 7. c) Manzana E: Área: 702,78m², Lotes: 1, 2, 3, 4, 5, 6, 7 y 8. d) Manzana D: Área: 510,00m², Lotes: 14, 15, 16, 17, 18, 19 y 20.

3.- INSPECCIÓN AL SITIO 3.1.- De acuerdo a inspección realizada en conjunto con personal de las Direcciones de Obras Públicas y Planificación Territorial y parte interesada, se constató que las obras se

sistema de Agua Potable, alcantarillado, Electricidad, telefonía, como también las vías con sus aceras y bordillos se encuentran totalmente terminadas, como puede observarse en las siguientes imágenes.

3.2.- La parte interesada adjunta actas de recepción de las empresas públicas intervinientes en la aprobación de la Urbanización, con la siguiente descripción: v -Electricidad (Acta de Entrega-Recepción Final para Proyectos Eléctricos, Proyecto Eléctrico P-311- 19 "Conjunto Habitacional Terrazas Santa María" suscrito Ing. Walter Edison Gualés Reyes – Supervisor Delegado CNEL EP e Ing. Jonathan Toro Largacha) v Telefonía (CNT mediante Oficio N° 789-CNT-OM-MA-JAG-22 de fecha 01/Septiembre /2022. v Agua Potable y Alcantarillado (EPAM mediante memorando N° EPAM-CT2201-2023-74668 de fecha 27 de septiembre del 2021. 3.3.- Respecto a las áreas comunales, se constató que la cancha deportiva, parque infantil, piscina, salón de fiestas, servicios higiénicos-baños, camineras, rampas, se encuentran terminados y operativos en servicio de los moradores de la urbanización.

3.4.- Respecto a las áreas verdes, existió inconvenientes con el Área Verde 1, respecto a su ubicación cercana a una quebrada, para lo cual se exigió de parte de esta municipalidad a través del área de Gestión de Riesgos y Planificación Territorial, la mitigación a dicha área con su respectivo cronograma de ejecución de dichos trabajos, esto con el fin de precautelar la seguridad de las edificaciones linderantes.

Posteriormente los promotores de la urbanización, procedieron a la mitigación respectiva de protección de la pendiente cumpliendo con lo solicitado por parte de esta Municipalidad:

Conclusión y Recomendación

Con base a lo expuesto, esta Dirección considera factible la solicitud del Sr. Simón Elías Sleiman Kheir, Representante Legal de la Constructora Inmobiliaria OASIS MARINO S.A., de que se libere la garantía correspondiente al 25% (2.750,34m²) del área vendible del proyecto (10.967,56m²), distribuidas en los siguientes lotes de las respectivas manzanas: a) Manzana G: Área: 716,67m², Lotes: 2, 3, 4, 5 y 6 b) Manzana F: Área: 820,89m², Lotes: 1, 2, 3, 4, 5, 6 y 7. c) Manzana E: Área: 702,78m², Lotes: 1, 2, 3, 4, 5, 6, 7 y 8. d) Manzana D: Área: 510,00m², Lotes: 14, 15, 16, 17, 18, 19 y 20. Áreas que fueron destinadas para cumplimiento de las obras de infraestructura del proyecto habitacional Terrazas Santa María. Una vez que de acuerdo a inspección realizada en sitio en conjunto con las demás Direcciones de Obras públicas y Planificación Territorial, se constató la terminación de las Obras de Infraestructura (Eléctricas, Telefónicas, Hidrosanitarias, viales), áreas comunales (Piscina, Cancha, parque infantil, salón de fiestas, servicios higiénicos-baños, camineras, rampas), validados con las actas de recepción de las empresas públicas que intervinieron en la aprobación de dicha urbanización, las cuales deberán ser revisadas por la Dirección de Obras Públicas; así mismo consideramos aplicar lo estipulado en el Art. 859 del Código Legal Municipal.- Devolución de Garantías, señala: "Una vez liberadas las garantías de obra, el promotor debe dejar una letra de cambio notariada por el 50% del valor de las obras de infraestructura, la

misma que tendrá validez de tres años, tiempo en el cual el promotor debe responder por el buen funcionamiento de la infraestructura, caso contrario se procederá a ejecutar la misma.”, en donde la letra de cambio será por un valor de 239.390.545 dólares americanos (50%), es importante aclarar que este valor va a respaldar cualquier vicio oculto que se presente con las obras de infraestructura entregadas, que en el plazo de tres años serán nuevamente verificadas. Se recomienda que tanto la Dirección de Obras Públicas y Planificación Territorial emitan su informe respectivo. (Énfasis agregado).

- 1.10.** De fecha 13 de noviembre de 2023 mediante Memorando MTA-DDOP-MEM-131120231634, expedido por la Directora de Obras Públicas – ingeniera Eliana Alexandra Zambrano Tello–, y adjuntando como anexo el informe técnico – MTA-DDOP-INF-131120231056 – de la analista de obras públicas – María Jose Pisco Sanchez –, procede a manifestar lo siguiente: “(...) esta Dirección considera procedente la devolución de las garantías a favor del Conjunto habitacional “TERRAZAS SANTA MARIA”, de conformidad a nuestra competencia.”.

2. Segunda: Normativa jurídica.

2.1. Constitución de la República del Ecuador (CRE).

Artículo 66, numeral 26 señala: “El derecho a la propiedad en todas sus formas, con función y responsabilidad social y ambiental. El derecho al acceso a la propiedad se hará efectivo con la adopción de políticas públicas, entre otras medidas...”

Artículo 225 determina: “El sector público comprende: 2. Las entidades que integran el régimen autónomo descentralizado”.

Artículo 226 indica: “Las instituciones del Estado, sus organismos, dependencias, las servidoras o servidores públicos y las personas que actúen en virtud de una potestad estatal ejercerán solamente las competencias y facultades que le sean atribuidas en la Constitución y la Ley...;

Artículo 264 prescribe: “Los gobiernos municipales tendrán las siguientes competencias exclusivas sin perjuicio de otras que determine la ley: 2. Ejercer el control sobre el uso y ocupación del suelo en el cantón”.

2.2. Código Orgánico de Organización Territorial, Autonomía, y Descentralización (COOTAD).

Artículo 54 prevé: “...Son funciones del Gobierno Autónomo Descentralizado Municipal las siguientes: ... c) Establecer el régimen de uso del suelo y urbanístico, para lo cual determinará las condiciones de urbanización, parcelación, lotización, división o cualquier otra forma de fraccionamiento de

conformidad con la planificación cantonal, asegurando porcentajes para zonas verdes y áreas comunales;”.

Artículo 55 prescribe: “...Competencias exclusivas del Gobierno Autónomo Descentralizado Municipal. Los gobiernos autónomos descentralizados municipales, tendrá las siguientes competencias exclusivas sin perjuicio de otras que determine la ley, b) Ejercer el control sobre el uso y ocupación del suelo en el cantón...”;

2.3. Ley Orgánica de Ordenamiento Territorial, Uso, y Gestión del Suelo (LOTUGS).

Artículo 4 expresa: “Glosario.- Para efectos de la aplicación de esta Ley, se utilizarán las siguientes definiciones constantes en este artículo: (...) 16. Urbanización. Es el conjunto de obras de dotación de infraestructuras, equipamientos y espacio público”.

2.4. Código Legal Municipal del GADMC-Manta.

CAPÍTULO IV DEL URBANISMO Y ARQUITECTURA, USO Y OCUPACIÓN DEL SUELO EN EL CANTÓN MANTA

Artículo 475 expone: “OBJETO.- El presente Título propende al mejoramiento de las condiciones de hábitat definiendo las normas mínimas de diseño y construcción que garanticen niveles normales de funcionalidad, seguridad, estabilidad e higiene en los espacios urbanos y edificaciones, y, además que permitan prevenir y controlar la contaminación y el deterioro del medio ambiente. Contempla también la propuesta de organización y desarrollo territorial establecido por el Plan de Desarrollo y de Ordenamiento Territorial del Gobierno Autónomo Descentralizado Municipal del Cantón Manta (GADMC-Manta), y determina con carácter normativo el uso, la ocupación y edificabilidad del suelo a través de la definición de los coeficientes y forma de ocupación, el volumen y altura de la edificación, las características de áreas y frentes mínimos para la habilitación del suelo; la categorización, dimensionamiento del sistema vial y la definición de áreas patrimoniales; así mismo, contempla las normas mínimas para diseño y construcción de espacios que permitan habilitar suelo o edificación garantizando su funcionalidad, seguridad y estabilidad. (...)”

Artículo 707 menciona: “ZONIFICACIÓN Y USO DE SUELO. - La división de lotes, integración y urbanización de terrenos que se realicen en el cantón Manta, se sujetarán a las normas contenidas en esta normativa, de acuerdo a la Zonificación y Usos de Suelos vigentes en cada sector, establecidos en el Plan de Desarrollo y Ordenamiento Territorial, y conforme al diseño del sistema vial aprobado por la Municipalidad.”

PARÁGRAFO XI DE LA INSPECCIÓN DE LAS URBANIZACIONES



Artículo 858 indica: "RECEPCIÓN DE URBANIZACIONES. - El GADMC-Manta, procederá a la recepción de obras de urbanizaciones, previo a los informes emitidos por las Direcciones de Obras Públicas y Planificación Territorial, en el momento en que estén concluidas las siguientes obras:

- a. Construcción de los sistemas de agua potable y alcantarillado con conexión a los lotes y a las redes de servicio público;
- b. Construcción de vías, aceras, parterres, bordillos y áreas encespadas o arborizadas;
- c. Construcción de instalaciones del sistema eléctrico;
- d. Construcción y habilitación de parques y áreas verdes;
- e. Construcción e instalación del sistema de teléfonos si se lo hubiere previsto en el proyecto; y,
- f. Señalización de lotes que comprende el amojonamiento, claro y visible, de cada predio."

Artículo 859 menciona: "PROCEDIMIENTO PARA LA DEVOLUCIÓN DE GARANTÍAS.- Una vez realizada la inspección y los informes previos a la entrega-recepción de las obras de urbanización, se enviará el pedido a las empresas de servicios públicos, a fin de que procedan a la inspección final de las obras y emitan los informes que correspondan, sobre la obra terminada, adicional a esto junto con su informe la Dirección Municipal de Obras Públicas debe emitir un Permiso de Habitabilidad para completar la documentación requerida.

Si los informes fueren favorables, Procuraduría Síndica elaborará el acta de entrega-recepción de las obras, para la suscripción por parte del GADMC-Manta, y el propietario de la urbanización o su representante legal.

Suscrita el acta de entrega-recepción de obras, Procuraduría Síndica, procederá de oficio, a realizar el trámite de devolución de las garantías de la obra.

Una vez liberadas las garantías de obra, el promotor debe dejar una letra de cambio notariada por el cincuenta por ciento del valor de las obras de infraestructura, la misma que tendrá una validez de tres años, tiempo en el cual el promotor debe responder por el buen funcionamiento de la infraestructura, caso contrario se procederá a ejecutar la misma."

PARÁGRAFO XIV DE LAS GARANTÍAS

Artículo 865 preceptúa: "GARANTÍAS PARA OBTENER EL PERMISO DE CONSTRUCCIÓN. - Para obtener el permiso de construcción el interesado rendirá garantía de ley a favor del GADMC-Manta, para asegurar que tanto el propietario como el constructor de la obra la ejecutarán de acuerdo con los planos aprobados."

Artículo 869 expone: "GARANTÍA PARA URBANIZACIONES. - En el caso de urbanizaciones, el urbanizador deberá constituir garantía a favor del GADMC-

Manta, para garantizar el cumplimiento de las obras comunales, vías internas y demás servicios de infraestructura.

Las garantías pueden ser de tipo bancarias o con bienes.

En el primer caso la garantía será por un valor equivalente al cien por ciento del valor de las obras de infraestructura de la urbanización de acuerdo con los presupuestos de obra presentados y avalados por la Dirección Municipal de Obras Públicas, cabe indicar que el urbanizador asumirá los costos que se produzcan por el otorgamiento de las garantías.

En el segundo caso pueden dejar en garantía un área de terreno que sea equivalente al 25% de área neta vendible a favor del GADMC-Manta.”



Artículo 871 expresa: “DEVOLUCIÓN DE LA GARANTÍA. - La garantía será devuelta una vez que el promotor concluya la construcción total de la urbanización o de la etapa propuesta y ésta haya sido recibida conforme lo dispone esta normativa, sin que el GADMC-Manta reconozca en ningún caso interés sobre la garantía depositada.”

Tercera: Objeto.

Por medio del presente instrumento, en virtud de haberse realizado las obras del Proyecto Habitacional “TERRAZAS SANTA MARÍA”, ubicado en las inmediaciones a la vía circunvalación (Tramo II) del Cantón Manta, según los informes técnicos emitidos por la Dirección de Obras Públicas – y Avalúos, Catastro, Permisos Municipales y Servicios Ciudadanos se procede a entregar a favor del Gobierno Autónomo Descentralizado Municipal del Cantón Manta, las obras que se determinan en el artículo 858 del Código legal Municipal del cantón Manta.

Cuarta: Devolución de garantías.

En cuanto a las garantías a) Manzana G: Lotes: 2, 3, 4, 5 y 6; b) Manzana F: Lotes: 1, 2, 3, 4, 5, 6 y 7; c) Manzana E: Lotes: 1, 2, 3, 4, 5, 6, 7 y 8; d) Manzana D: Lotes: 14, 15, 16, 17, 18, 19 y 20 que constituyó el urbanizador para garantizar el cumplimiento de obras para la urbanización, conforme lo dispone el artículo 869 del Código Legal Municipal del Cantón Manta. El GADMC-Manta se compromete que, una vez suscrita la presente acta de entrega-recepción de obras, la Procuraduría Síndica procederá de oficio, a realizar el trámite de devolución de las garantías de la obra de los lotes mencionados en esta cláusula.

Quinta: Garantía de las obras de infraestructura.

De acuerdo a lo establecido en el artículo 859 del Código Legal del cantón Manta, el señor Simón Elías Sleiman Kheir –cédula de ciudadanía 0960658359–, en calidad de representante legal de la compañía Constructora Inmobiliaria Oasis Marino Sociedad Anónima (S.A.) –Registro Único de Contribuyentes (RUC) 1391813899001– propietario del del Conjunto Habitacional “TERRAZAS SANTA MARÍA”, entregará al momento de la suscripción del acta entrega-recepción una letra de cambio notariada por el cincuenta por ciento del valor de las obras de

infraestructura, la misma que tendrá una validez de tres años, tiempo en el cual el propietario/promotor debe responder por el buen funcionamiento de la infraestructura, caso contrario se procederá a ejecutar la misma, conforme lo establece el artículo mencionado.

Sexta: Protocolización.

Para la validez del presente instrumento, este deberá ser protocolizado en una Notaría del Cantón y se inscribirá en el Registro de la Propiedad del Cantón Manta. El promotor/propietario se obliga a entregar en la Secretaría General del GADMC-Manta, cuatro copias certificadas del acta entrega recepción concerniente a las obras del proyecto habitacional "TERRAZAS SANTA MARÍA", que a su vez serán distribuidas para los archivos del Registro de la Propiedad del Cantón Manta; Procuraduría Síndica, Avalúos, Catastros y Permisos Municipales y Secretaría General.

Séptima: Documentos habilitantes.

Forman parte de la presente Acta:

- a) Los documentos que acreditan la capacidad y la calidad de los comparecientes.
- b) La Resolución Ejecutiva MTA-2023-ALC-141 con fecha 5 de octubre de 2023.
- c) La documentación referida en este Instrumento.

Séptima: Aceptación.

Las partes intervinientes declaran expresamente su aceptación a todo el contenido del presente instrumento, y para constancia suscriben tres (3) ejemplares idénticos, de igual valor jurídico y efecto.

En la ciudad de Manta, 22 de noviembre de 2023.



Ingeniero Marcos Paúl Benites Donoso
Coordinador General de Planificación Estratégica
Delegado de la Alcaldesa del GADMC-Manta



Simón Elías Sleiman Kheir
Cédula de ciudadanía 0960658359
Representante legal de la de la compañía Constructora Inmobiliaria Oasis
Marino Sociedad Anónima (S.A.) –Registro Único de Contribuyentes
(RUC) 1391813899001–
Promotor / Propietario

Ficha Registral-Bien Inmueble

76977

Certificado de Solvencia

Conforme a la Orden de Trabajo: WEB-23035963
Certifico hasta el día 2023-11-24:

INFORMACION REGISTRAL

Código Catastral/Identif.Predial: 3263118000

Tipo de Predio: Lote de Terreno

Fecha de Apertura: domingo, 11 julio 2021

Parroquia: ELOY ALFARO

Información Municipal:

Dirección del Bien: LOTE 18 MZ D UBICADO EN EL CONJUNTO HABITACIONAL TERRAZAS SANTA MARIA

LINDEROS REGISTRALES:

LOTE 18 MZ D UBICADO EN EL CONJUNTO HABITACIONAL TERRAZAS SANTA MARIA. Ubicado en el Sector Nueva Esperanza Parroquia Eloy Alfaro, Canton Manta, el mismo que tiene las siguientes medidas y linderos:

FRENTE: 8,50 metros CALLE 4.

ATRAS: 8,50 metros LOTE# 03-MZ D.

COSTADO IZQUIERDO: 12,00 metros LOTE# 17-MZ D.

COSTADO DERECHO: 12,00 metros LOTE# 19-MZ D. AREA TOTAL DE 102,00 Metros cuadrados.

LOTE EN GARANTIA A FAVOR DEL GAD - MANTA

SOLVENCIA: EL LOTE DESCRITO SE ENCUENTRA EN GARANTIA**RESUMEN DE MOVIMIENTOS REGISTRALES:**

Libro	Acto	Número y Fecha de Inscripción	Folio Inicial	Folio Final
COMPRA VENTA	SUBDIVISION Y COMPRAVENTA	2794 miércoles, 29 agosto 2018	73933	73955
COMPRA VENTA	COMPRAVENTA	2058 lunes, 15 julio 2019	58635	58651
COMPRA VENTA	RECTIFICACION DE MEDIDAS Y LINDEROS	1853 miércoles, 02 diciembre 2020	0	0
OFICIOS RECIBIDOS	RESOLUCION	10 jueves, 17 junio 2021	0	0
PLANOS	PROTOCOLIZACION PLANOS	17 viernes, 09 julio 2021	0	0

MOVIMIENTOS REGISTRALES:Registro de : **COMPRA VENTA**

[1 / 5] SUBDIVISION Y COMPRAVENTA

Inscrito el: miércoles, 29 agosto 2018

Número de Inscripción : 2794

Folio Inicial: 73933

Nombre del Cantón: MANTA

Número de Repertorio: 5769

Folio Final : 73955

Oficina donde se guarda el original: NOTARIA SEXTA

Cantón Notaría: MANTA

Fecha de Otorgamiento/Providencia: lunes, 20 agosto 2018

Fecha Resolución:

a.-Observaciones:



Subdivisión de lote de terreno de inmueble de mayor extensión de propiedad de la Compañía Constructora Inmobiliaria Oasis Marino S.A. Consiomarino, proceden a subdividir el lote de terreno unificado ubicado en la parroquia Tarqui (actualmente parroquia Eloy Alfaro) del Cantón Manta, que tenía la ficha 67232, y que según la Autorización de Aprobación de Subdivisión, otorgada por el Gobierno Autónomo Descentralizado Municipal del Cantón Manta, queda subdividido en lote 6 A con una Sup. de 100 M2, y lote 6 B con un Sup. de 100 M2. Quedando un área sobrante a la mencionada Compañía (área sobrante de 16.724,26M2. Compraventa de dos lotes de terrenos el lote 6 A y lote 6 B, cada uno tiene una superficie de 100 M2.

b.- Apellidos, Nombres y Domicilio de las Partes:

Calidad	Nombres y/o Razón Social	Estado Civil	Ciudad
COMPRADOR	SLEIMAN KHEIR SIMON ELIAS	SOLTERO(A)	MANTA
VENDEDOR	COMPAÑIA CONSTRUCTORA INMOBILIARIA OASIS MARINO S.A. CONSIOMARINO		MANTA

Registro de : COMPRA VENTA

[2 / 5] COMPRAVENTA

Inscrito el: lunes, 15 julio 2019

Nombre del Cantón: MANTA

Oficina donde se guarda el original: NOTARIA SEXTA

Cantón Notaría: MANTA

Fecha de Otorgamiento/Providencia: jueves, 11 julio 2019

Fecha Resolución:

a.-Observaciones:

Compraventa de terreno ubicado en el sector denominado Mazato (Nueva Esperanza) de la parroquia Tarqui (actual parroquia Eloy Alfaro) del Cantón Manta. Sup. Dos mil metros cuadrados. La Compañía Constructora Inmobiliaria Oasis Marino S.A. Consiomarino, representada por laSra. Ruth González Odreman.

b.- Apellidos, Nombres y Domicilio de las Partes:

Calidad	Nombres y/o Razón Social	Estado Civil	Ciudad
COMPRADOR	CONSTRUCTORA INMOBILIARIA OASIS MARINO S.A. CONSIOMARINO		MANTA
VENDEDOR	SLEIMAN KHEIR SIMON ELIAS	SOLTERO(A)	MANTA

Registro de : COMPRA VENTA

[3 / 5] RECTIFICACION DE MEDIDAS Y LINDEROS

Inscrito el: miércoles, 02 diciembre 2020

Nombre del Cantón: MANTA

Oficina donde se guarda el original: NOTARIA SEXTA

Cantón Notaría: MANTA

Fecha de Otorgamiento/Providencia: lunes, 16 noviembre 2020


Fecha Resolución:

a.-Observaciones:

RECTIFICACION DE MEDIDAS Y LINDEROS La compareciente Compañía Constructora Inmobiliaria Oasis Marino S.A. CONSIOMARINO, tiene a bien rectificar como en efecto RECTIFICAN las medidas y linderos de acuerdo a Autorización de fecha 9 de julio del 2020, emitida por la Dirección de Avalúos y Catastros y Permisos Municipales GAD Manta LOTES Y MEDIDAS SEGUN DATOS DE LA ESCRITURA Unificación de los lotes de terreno. Ubicados en la Vía Circunvalación Tramo II actualmente Parroquia Tarqui del Cantón Manta, resultando consecuentemente UN SOLO CUERPO DE TERRENO conforme las siguiente medidas y linderos; FRENTE: Ciento noventa y un metros con sesenta y siete centímetros (191,67m), vía Circunvalación Tramo II; ATRAS: Noventa y tres metros con cincuenta y dos centímetros (93,52m), área de protección; COSTADO DERECHO: Ciento treinta y nueve metros con cincuenta y tres centímetros (139,53m), Lote seis actual Urbanización Santa María; COSTADO IZQUIERDO: Ochenta y tres metros veinte centímetros (83,20m), propiedad de Roberto Espinel; AREA TOTAL: DIECISIETE MIL TRESCIENTOS VEINTISIETE COMA CUARENTA Y SEIS METROS CUADRADOS (17.327,46M2) Con fecha 29 de agosto del 2018 se encuentra inscrita Subdivisión de los lotes 6A y 6B a favor de Simón Elías Sleiman Kheir, quedando un área remanente 16.724,26m, de acuerdo a Subdivisión N° 355-08748 del 9 de agosto/2018. RECTIFICACION DE MEDIDAS Y LINDEROS Y AREA SEGUN LEVANTAMIENTO PLANIMETRICO Se rectifica lote de terreno ubicado en la Vía Circunvalación, tramo II, parroquia Tarqui, cantón Manta, de acuerdo a Autorización de la Dirección de Avalúos y Catastros y permisos municipales Gad Manta. Una vez que se ha realizado el respectivo levantamiento planímetro del inmueble, posee las siguientes medidas y linderos: FRENTE: Partiendo del P2 al P3 con cincuenta y cinco coma catorce metros (55,14m), Continuando del P3 al P4 con cuarenta y nueve coma noventa y dos metros (49,92m) siguiendo del P4 al P5 con treinta y ocho coma noventa y nueve metros (38,99m) continuando del P5 al P6 con veintiuno coma noventa metros (21,90m), siguiendo del P6 al P7 con treinta y tres coma sesenta y dos metros (33,62m), lindera con vía circunvalación tramo II (área protección 40,00m desde el eje); ATRAS: Partiendo del P1 al P13 con ciento seis coma setenta y cuatro metros (106,74m), lindera área de protección; COSTADO DERECHO: Partiendo del P7 al P8 con ciento tres coma cuarenta y siete metros (103,47m) desde éste punto gira hacia costado izquierdo del P8 al P9 con tres coma noventa y un metros (3,91m); desde este punto gira



hacia atrás del P9 al P10 con dieciseis coma setenta y seis (16,76m), lindera con urbanización Santa María; desde aquí gira hacia la izquierda del P10 al P11 con cuarenta coma noventa y ocho metros (40,98m), continuando hacia el fondo del P11 al P12 con catorce coma cincuenta y ocho metros (14,58m) girando hacia la derecha del P12 al P13 con cincuenta y cinco coma sesenta y tres (55,63m), lindera con Simón Elías Sleiman Kheir; COSTADO IZQUIERDO: Ochenta y tres coma veinte metros (83,20m), lindera Roberto Espinosa. ÁREA TOTAL: DIECISIETE MIL SETECIENTOS VEINTIDOS COMA TREINTA Y DOS METROS CUADRADOS (17722,32M2).



b.- Apellidos, Nombres y Domicilio de las Partes:

Calidad	Nombres y/o Razón Social	Estado Civil	Ciudad
RECTIFICANTE	CONSTRUCTORA INMOBILIARIA OASIS MARINO S.A. CONSIOMARINO		MANTA

Registro de : OFICIOS RECIBIDOS

[4 / 5] RESOLUCION

Inscrito el: jueves, 17 junio 2021

Número de Inscripción : 10

Folio Inicial: 0

Nombre del Cantón: MANTA

Número de Repertorio: 2712

Folio Final : 0

Oficina donde se guarda el original: GOBIERNO AUTONOMO DESCENTRALIZADO

Cantón Notaría: MANTA

Fecha de Otorgamiento/Providencia: viernes, 04 junio 2021

Fecha Resolución:

a.-Observaciones:

RESOLUCIÓN: RESOLUCIÓN EJECUTIVA No. MTA-2021-ALC-097 de fecha 28 de Mayo del 2021, en la que el GADMC-Manta resuelve: Art.1.- Aprobar el proyecto definitivo del Conjunto Habitacional "Terrazas Santa María" el cual se encuentra situado entre dos terrenos, esto es: Lote 1: Ubicado en la vía Circunvalación, tramo II, parroquia Tarqui, cantón Manta, con clave catastral No.3-24-02-34-000, con un área total de 17.722,32 m2; y, Lote 2: Ubicado en el sector denominado Mazato (Nueva Esperanza), parroquia Eloy Alfaro (anteriormente Parroquia Tarqui), cantón Manta, con clave catastral No. 3-24-02-10-000, con una superficie total de 2.000 m2, según el informe técnico realizado por la Dirección de Planificación Estratégica, el cual forma parte integral de la presente resolución.

b.- Apellidos, Nombres y Domicilio de las Partes:

Calidad	Nombres y/o Razón Social	Estado Civil	Ciudad
AUTORIDAD COMPETENTE	GOBIERNO AUTONOMO DESCENTRALIZADO MUNICIPAL DEL CANTON MANTA		MANTA
PROPIETARIO	CONSTRUCTORA INMOBILIARIA OASIS MARINO S.A. CONSIOMARINO		MANTA

Registro de : PLANOS

[5 / 5] PROTOCOLIZACION PLANOS

Inscrito el: viernes, 09 julio 2021

Número de Inscripción : 17

Folio Inicial: 0

Nombre del Cantón: MANTA

Número de Repertorio: 3105

Folio Final : 0

Oficina donde se guarda el original: NOTARIA SEXTA

Cantón Notaría: MANTA

Fecha de Otorgamiento/Providencia: viernes, 18 junio 2021

Fecha Resolución:

a.-Observaciones:

*PLANOS. *Un lote de terreno que se encuentra ubicado en el Sector denominado Mazato (Nueva Esperanza), de la Parroquia Tarqui (actual parroquia Eloy Alfaro) del Cantón Manta, Teniendo una superficie total de: DOS MIL METROS CUADRADOS. *Lote de terreno ubicado en la Vía Circunvalación, tramo II, parroquia Tarqui, Cantón Manta, AREA TOTAL: DIECISIETE MIL SETECIENTOS VEINTIDOS COMA TREINTA Y DOS METROS CUADRADOS (17722,32M2), Sobre estos dos lote de terreno se ha Constituido el CONJUNTO HABITACIONAL TERRAZAS SANTA MARIA, Compuesto de 7 Manzanas, que corresponden Manzana A - B - C - D - E - F - G. Con sus respectivas área en Garantías , Areas verdes y Comunes. El señor Simón Elías Sleiman Kheir Gerente General y Representante legal de la Compañía Constructora Inmobiliaria Oasis Marino S.A. CONSIOMARINO. AREAS EN GARANTIAS. MANZANA G, LOTES 2,3,4,5,6. MANZANA F, LOTES 1,2,3,4,5,6,7. MANZANA E; LOTES 1,2,3,4,5,6,7,8. MANZANA D LOTES 14,15,16,17,18,19,20.

b.- Apellidos, Nombres y Domicilio de las Partes:

Calidad	Nombres y/o Razón Social	Estado Civil	Ciudad
PROPIETARIO	CONSTRUCTORA INMOBILIARIA OASIS MARINO S.A. CONSIOMARINO		MANTA



TOTAL DE MOVIMIENTOS CERTIFICADOS:

Libro:	Número de Inscripciones:
COMPRA VENTA	3
OFICIOS RECIBIDOS	1
PLANOS	1
Total Inscripciones >>	5

Los movimientos Registrales que constan en esta Ficha son los únicos que se refieren al predio que se certifica.

Cualquier enmendadura, alteración o modificación al texto de este certificado lo invalida.

Emitido el 2023-11-24

Elaborado por Servicio en línea

A petición de : CONSTRUCTORA INMOBILIARIA OASIS MARINO S.A. CONSIOMARINO

Conforme a la Orden de Trabajo: WEB-23035963 certifico hasta el día 2023-11-24, la Ficha Registral Número: 76977.



Firmado electrónicamente por:
**GEORGE BETHSABE
MOREIRA MENDOZA**

GEORGE BETHSABE MOREIRA MENDOZA
Registrador de la Propiedad

Página 4/4- Ficha nro 76977

Válido por 59 días. Excepto que
se diera un traspaso de dominio o
se emitiera un gravamen

Puede verificar la validez de este documento ingresando a https://portalciudadano.manta.gob.ec/validar_cod_barras o leyendo el código QR. Nota: En caso de existir un error acercarse a las oficinas.

Código Seguro de Verificación (CVS)



2 1 2 7 2 9 5 Q A H M C R Q



Ficha Registral-Bien Inmueble

76973

Certificado de Solvencia

Conforme a la Orden de Trabajo: WEB-23035959
Certifico hasta el día 2023-11-24:



INFORMACION REGISTRAL

Código Catastral/Identif.Predial: 3263114000

Fecha de Apertura: domingo, 11 julio 2021

Información Municipal:

Dirección del Bien: LOTE N° 14 MZ D UBICADO EN EL CONJUNTO HABITACIONAL TERRAZAS SANTA MARIA LOTE EN GARANTIA

Tipo de Predio: Lote de Terreno

Parroquia: ELOY ALFARO

LINDEROS REGISTRALES:

LOTE N° 14 MANZANA D UBICADO EN EL CONJUNTO HABITACIONAL TERRAZAS SANTA MARIA, Ubicado en el Sector Nueva Esperanza Parroquia Eloy Alfaro Canton Manta, el mismo que tiene las siguientes medidas y linderos:

FRENTE: 8,5 metros CALLE 4; ATRAS: 8,5 metros LOTE# 07-MZ D; COSTADO IZQUIERDO: 12,00 metros LOTE# 13-MZ D; COSTADO DERECHO: 12,00 metros LOTE# 15-MZ D. AREA TOTAL DE 102,00 Metros cuadrados.

LOTE EN GARANTIA A FAVOR DEL GAD - MANTA

SOLVENCIA: EL LOTE DESCRITO A LA FECHA TIENE AREA EN GARANTIA.

RESUMEN DE MOVIMIENTOS REGISTRALES:

Libro	Acto	Número y Fecha de Inscripción	Folio Inicial	Folio Final
COMPRA VENTA	SUBDIVISION Y COMPRAVENTA	2794 miércoles, 29 agosto 2018	73933	73955
COMPRA VENTA	COMPRAVENTA	2058 lunes, 15 julio 2019	58635	58651
COMPRA VENTA	RECTIFICACION DE MEDIDAS Y LINDEROS	1853 miércoles, 02 diciembre 2020	0	0
OFICIOS RECIBIDOS	RESOLUCION	10 jueves, 17 junio 2021	0	0
PLANOS	PROTOCOLIZACION PLANOS	17 viernes, 09 julio 2021	0	0

MOVIMIENTOS REGISTRALES:

Registro de : COMPRA VENTA

[1 / 5] SUBDIVISION Y COMPRAVENTA

Inscrito el: miércoles, 29 agosto 2018

Nombre del Cantón: MANTA

Oficina donde se guarda el original: NOTARIA SEXTA

Cantón Notaría: MANTA

Fecha de Otorgamiento/Providencia: lunes, 20 agosto 2018

Fecha Resolución:

a.-Observaciones:

Subdivisión de lote de terreno de inmueble de mayor extensión de propiedad de la Compañía Constructora Inmobiliaria Oasis Marino S.A. Consiomarino, proceden a subdividir el lote de terreno unificado ubicado en la parroquia Tarquí (actualmente parroquia Eloy Alfaro) del Cantón Manta, que tenía la ficha 67232, y que según la Autorización de Aprobación de Subdivisión, otorgada por el Gobierno Autónomo Descentralizado Municipal del Cantón Manta, queda subdividido en lote 6 A con una Sup. de 100 M2, y lote 6 B con un Sup. de 100 M2. Quedando un área sobrante a la mencionada Compañía (área sobrante de 16.724,26M2. Compraventa de dos lotes de terrenos el lote 6 A y lote 6 B, cada uno tiene



una superficie de 100 M2.

b.- Apellidos, Nombres y Domicilio de las Partes:

Calidad	Nombres y/o Razón Social	Estado Civil	Ciudad
COMPRADOR	SLEIMAN KHEIR SIMON ELIAS	SOLTERO(A)	MANTA
VENDEDOR	COMPAÑIA CONSTRUCTORA INMOBILIARIA OASIS MARINO S.A. CONSIOMARINO		MANTA



Registro de : COMPRA VENTA

[2 / 5] COMPRAVENTA

Inscrito el: lunes, 15 julio 2019

Nombre del Cantón: MANTA

Oficina donde se guarda el original: NOTARIA SEXTA

Cantón Notaría: MANTA

Fecha de Otorgamiento/Providencia: jueves, 11 julio 2019

Fecha Resolución:

a.-Observaciones:

Compraventa de terreno ubicado en el sector denominado Mazato (Nueva Esperanza) de la parroquia Tarqui (actual parroquia Eloy Alfaro) del Cantón Manta. Sup. Dos mil metros cuadrados. La Compañía Constructora Inmobiliaria Oasis Marino S.A. Consiomarino, representada por laSra. Ruth González Odreman.

Número de Inscripción : 2058

Folio Inicial: 58635

Número de Repertorio: 4208

Folio Final : 58651

b.- Apellidos, Nombres y Domicilio de las Partes:

Calidad	Nombres y/o Razón Social	Estado Civil	Ciudad
COMPRADOR	CONSTRUCTORA INMOBILIARIA OASIS MARINO S.A. CONSIOMARINO		MANTA
VENDEDOR	SLEIMAN KHEIR SIMON ELIAS	SOLTERO(A)	MANTA

Registro de : COMPRA VENTA

[3 / 5] RECTIFICACION DE MEDIDAS Y LINDEROS

Inscrito el: miércoles, 02 diciembre 2020

Nombre del Cantón: MANTA

Oficina donde se guarda el original: NOTARIA SEXTA

Cantón Notaría: MANTA

Fecha de Otorgamiento/Providencia: lunes, 16 noviembre 2020

Fecha Resolución:

a.-Observaciones:

RECTIFICACION DE MEDIDAS Y LINDEROS La compareciente Compañía Constructora Inmobiliaria Oasis Marino S.A. CONSIOMARINO, tiene a bien rectificar como en efecto RECTIFICAN las medidas y linderos de acuerdo a Autorización de fecha 9 de julio del 2020, emitida por la Dirección de Avalúos y Catastros y Permisos Municipales GAD Manta LOTES Y MEDIDAS SEGUN DATOS DE LA ESCRITURA Unificación de los lotes de terreno, Ubicados en la Vía Circunvalación Tramo II actualmente Parroquia Tarqui del Cantón Manta, resultando consecuentemente UN SOLO CUERPO DE TERRENO conforme las siguiente medidas y linderos; FRENTE: Ciento noventa y un metros con sesenta y siete centímetros (191.67m), vía Circunvalación Tramo II; ATRAS: Noventa y tres metros con cincuenta y dos centímetros (93.52m), área de protección; COSTADO DERECHO: Ciento treinta y nueve metros con cincuenta y tres centímetros (139.53m), Lote seis actual Urbanización Santa María; COSTADO IZQUIERDO: Ochenta y tres metros veinte centímetros (83.20m), propiedad de Roberto Espinel; AREA TOTAL: DIECISIETE MIL TRESCIENTOS VEINTISIETE COMA CUARENTA Y SEIS METROS CUADRADOS (17.327,46M2) Con fecha 29 de agosto del 2018 se encuentra inscrita Subdivisión de los lotes 6A y 6B a favor de Simón Elías Sleiman Kheir, quedando un área remanente 16.724,26m, de acuerdo a Subdivisión N° 355-08748 del 9 de agosto/2018. RECTIFICACION DE MEDIDAS Y LINDEROS Y AREA SEGUN LEVANTAMIENTO PLANIMETRICO Se rectifica lote de terreno ubicado en la Vía Circunvalación, tramo II, parroquia Tarqui, cantón Manta, de acuerdo a Autorización de la Dirección de Avalúos y Catastros y permisos municipales Gad Manta. Una vez que se ha realizado el respectivo levantamiento planímetro del inmueble, posee las siguientes medidas y linderos: FRENTE: Partiendo del P2 al P3 con cincuenta y cinco coma catorce metros (55,14m), Continuando del P3 al P4 con cuarenta y nueve coma noventa y dos metros (49,92m) siguiendo del P4 al P5 con treinta y ocho coma noventa y nueve metros (38,99m) continuando del P5 al P6 con veintiuno coma noventa metros (21,90m), siguiendo del P6 al P7 con treinta y tres coma sesenta y dos metros (33,62m), lindera con vía circunvalación tramo II (área protección 40,00m desde el eje); ATRAS: Partiendo del P1 al P13 con ciento seis coma setenta y cuatro metros (106,74m), lindera área de protección; COSTADO DERECHO: Partiendo del P7 al P8 con ciento tres coma cuarenta y siete metros (103,47m) desde éste punto gira hacia costado izquierdo del P8 al P9 con tres coma noventa y un metros (3,91m); desde este punto gira hacia atrás del P9 al P10 con dieciseis coma setenta y seis (16,76m), lindera con urbanización Santa María; desde aquí gira hacia la izquierda del P10 al P11 con cuarenta coma noventa y ocho metros (40,98m), continuando hacia el fondo del P11 al P12 con catorce coma cincuenta y ocho metros (14,58m) girando hacia la derecha del P12 al P13 con cincuenta y cinco coma sesenta y tres (55,63m), lindera con Simón Elías Sleiman Kheir; COSTADO IZQUIERDO: Ochenta y tres coma veinte metros (83,20m), lindera Roberto Espinel. AREA TOTAL: DIECISIETE MIL SETECIENTOS VEINTIDOS COMA TREINTA Y DOS METROS CUADRADOS (17722,32M2).

Número de Inscripción : 1853

Folio Inicial: 0

Número de Repertorio: 3866

Folio Final : 0



b.- Apellidos, Nombres y Domicilio de las Partes:

Calidad	Nombres y/o Razón Social	Estado Civil	Ciudad
RECTIFICANTE	CONSTRUCTORA INMOBILIARIA OASIS MARINO S.A. CONSIOMARINO		MANTA



Registro de : **OFICIOS RECIBIDOS**
[4 / 5] RESOLUCION

Inscrito el: jueves, 17 junio 2021

Nombre del Cantón: MANTA

Oficina donde se guarda el original: GOBIERNO AUTONOMO
DESCENTRALIZADO

Cantón Notaría: MANTA

Fecha de Otorgamiento/Providencia: viernes, 04 junio 2021

Fecha Resolución:

a.-Observaciones:

RESOLUCIÓN: RESOLUCIÓN EJECUTIVA No. MTA-2021-ALC-097 de fecha 28 de Mayo del 2021, en la que el GADMC-Manta resuelve: Art.1.- Aprobar el proyecto definitivo del Conjunto Habitacional "Terrazas Santa María" el cual se encuentra situado entre dos terrenos, esto es: Lote 1: Ubicado en la vía Circunvalación, tramo II, parroquia Tarqui, cantón Manta, con clave catastral No.3-24-02-34-000, con un área total de 17.722,32 m2; y, Lote 2: Ubicado en el sector denominado Mazato (Nueva Esperanza), parroquia Eloy Alfaro (anteriormente Parroquia Tarqui), cantón Manta, con clave catastral No. 3-24-02-10-000, con una superficie total de 2.000 m2, según el informe técnico realizado por la Dirección de Planificación Estratégica, el cual forma parte integral de la presente resolución.

b.- Apellidos, Nombres y Domicilio de las Partes:

Calidad	Nombres y/o Razón Social	Estado Civil	Ciudad
AUTORIDAD COMPETENTE	GOBIERNO AUTONOMO DESCENTRALIZADO MUNICIPAL DEL CANTON MANTA		MANTA
PROPIETARIO	CONSTRUCTORA INMOBILIARIA OASIS MARINO S.A. CONSIOMARINO		MANTA

Registro de : **PLANOS**

[5 / 5] PROTOCOLIZACION PLANOS

Inscrito el: viernes, 09 julio 2021

Nombre del Cantón: MANTA

Oficina donde se guarda el original: NOTARIA SEXTA

Cantón Notaría: MANTA

Fecha de Otorgamiento/Providencia: viernes, 18 junio 2021

Fecha Resolución:

a.-Observaciones:

*PLANOS. *Un lote de terreno que se encuentra ubicado en el Sector denominado Mazato (Nueva Esperanza), de la Parroquia Tarqui (actual parroquia Eloy Alfaro) del Cantón Manta, Teniendo una superficie total de: DOS MIL METROS CUADRADOS. *Lote de terreno ubicado en la Vía Circunvalación, tramo II, parroquia Tarqui, Cantón Manta, AREA TOTAL: DIECISIETE MIL SETECIENTOS VEINTIDOS COMA TREINTA Y DOS METROS CUADRADOS (17722,32M2), Sobre estos dos lote de terreno se ha Constituido el CONJUNTO HABITACIONAL TERRAZAS SANTA MARIA, Compuesto de 7 Manzanas, que corresponden Manzana A - B - C - D - E - F - G. Con sus respectivas área en Garantías , Areas verdes y Comunales. El señor Simón Elías Sleiman Kheir Gerente General y Representante legal de la Compañía Constructora Inmobiliaria Oasis Marino S.A. CONSIOMARINO. AREAS EN GARANTIAS. MANZANA G, LOTES 2,3,4,5,6. MANZANA F, LOTES 1,2,3,4,5,6,7. MANZANA E; LOTES 1,2,3,4,5,6,7,8. MANZANA D LOTES 14,15,16,17,18,19,20.

b.- Apellidos, Nombres y Domicilio de las Partes:

Calidad	Nombres y/o Razón Social	Estado Civil	Ciudad
PROPIETARIO	CONSTRUCTORA INMOBILIARIA OASIS MARINO S.A. CONSIOMARINO		MANTA

TOTAL DE MOVIMIENTOS CERTIFICADOS:

Libro:	Número de Inscripciones:
COMPRA VENTA	3
OFICIOS RECIBIDOS	1
PLANOS	1
Total Inscripciones >>	5



Los movimientos Registrales que constan en esta Ficha son los únicos que se refieren al predio que se certifica.

Cualquier enmendadura, alteración o modificación al texto de este certificado lo invalida.

Emitido el 2023-11-24

Elaborado por Servicio en línea

A petición de: CONSTRUCTORA INMOBILIARIA OASIS MARINO S.A. CONSIOMARINO

Conforme a la Orden de Trabajo: WEB-23035959 certificado hasta el día 2023-11-24, la Ficha Registral Número: 76973



Firmado electrónicamente por:
**GEORGE BETHSABE
MOREIRA MENDOZA**

GEORGE BETHSABE MOREIRA MENDOZA
Registrador de la Propiedad

Válido por 59 días. Excepto que
se diera un traspaso de dominio o
se emitiera un gravamen

Código Seguro de Verificación (CVS)



2 1 2 7 2 9 1 6 M 9 F Y C L



Ficha Registral-Bien Inmueble

76974

Certificado de Solvencia



Conforme a la Orden de Trabajo: WEB-23035960
Certifico hasta el día 2023-11-24:

INFORMACION REGISTRAL

Código Catastral/Identif.Predial: 3263115000

Fecha de Apertura: domingo, 11 julio 2021

Información Municipal:

Dirección del Bien: LOTE Nº 15 MZ D UBICADO EN EL CONJUNTO HABITACIONAL TERRAZAS SANTA MARIA.

Tipo de Predio: Lote de Terreno

Parroquia: ELOY ALFARO

LINDEROS REGISTRALES:

LOTE Nº 15 MZ D UBICADO EN EL CONJUNTO HABITACIONAL TERRAZAS SANTA MARIA. Ubicado en el Sector Nueva Esperanza Parroquia Eloy Alfaro Cantón Manta, el mismo que tiene las siguientes medidas y linderos

FRENTE: 8,50 metros CALLE 4;

ATRAS: 8,50 metros LOTE# 06-MZ D.

COSTADO IZQUIERDO: 12,00 metros LOTE# 14-MZ D;

COSTADO DERECHO: 12,00 metros LOTE# 15-MZ D AREA TOTAL DE 102,00 Metros cuadrados.

LOTE EN GARANTIA A FAVOR DEL GAD - MANTA

SOLVENCIA: EL LOTE DESCRITO SE ENCUENTRA EN GARANTIA.

RESUMEN DE MOVIMIENTOS REGISTRALES:

Libro	Acto	Número y Fecha de Inscripción	Folio Inicial	Folio Final
COMPRA VENTA	SUBDIVISION Y COMPRAVENTA	2794 miércoles, 29 agosto 2018	73933	73955
COMPRA VENTA	COMPRAVENTA	2058 lunes, 15 julio 2019	58635	58651
COMPRA VENTA	RECTIFICACION DE MEDIDAS Y LINDEROS	1853 miércoles, 02 diciembre 2020	0	0
OFICIOS RECIBIDOS	RESOLUCION	10 jueves, 17 junio 2021	0	0
PLANOS	PROTOCOLIZACION PLANOS	17 viernes, 09 julio 2021	0	0

MOVIMIENTOS REGISTRALES:

Registro de : **COMPRA VENTA**

[1 / 5] SUBDIVISION Y COMPRAVENTA

Inscrito el: miércoles, 29 agosto 2018

Nombre del Cantón: MANTA

Oficina donde se guarda el original: NOTARIA SEXTA

Cantón Notaría: MANTA

Fecha de Otorgamiento/Providencia: lunes, 20 agosto 2018

Fecha Resolución:

a.-Observaciones:

Subdivisión de lote de terreno de inmueble de mayor extensión de propiedad de la Compañía Constructora Inmobiliaria Oasis Marino S.A. Consiomarino, proceden a subdividir el lote de terreno unificado ubicado en la parroquia Tarqui (actualmente parroquia Eloy Alfaro) del Cantón

Número de Inscripción : 2794

Folio Inicial: 73933

Número de Repertorio: 5769

Folio Final : 73955



Manta, que tenía la ficha 67232, y que según la Autorización de Aprobación de Subdivisión, otorgada por el Gobierno Autónomo Descentralizado Municipal del Cantón Manta, queda subdividido en lote 6 A con una Sup. de 100 M2, y lote 6 B con un Sup. de 100 M2. Quedando un área sobrante a la mencionada Compañía (área sobrante de 16.724,26M2. Compraventa de dos lotes de terrenos el lote 6 A y lote 6 B, cada uno tiene una superficie de 100 M2.

b.- Apellidos, Nombres y Domicilio de las Partes:

Calidad	Nombres y/o Razón Social	Estado Civil	Ciudad
COMPRADOR	SLEIMAN KHEIR SIMON ELIAS	SOLTERO(A)	MANTA
VENDEDOR	COMPANIA CONSTRUCTORA INMOBILIARIA OASIS MARINO S.A. CONSIOMARINO		MANTA



Registro de : COMPRA VENTA

[2 / 5] COMPRAVENTA

Inscrito el: lunes, 15 julio 2019

Nombre del Cantón: MANTA

Oficina donde se guarda el original: NOTARIA SEXTA

Cantón Notaría: MANTA

Fecha de Otorgamiento/Providencia: jueves, 11 julio 2019

Fecha Resolución:

a.-Observaciones:

Compraventa de terreno ubicado en el sector denominado Mazato (Nueva Esperanza) de la parroquia Tarquí (actual parroquia Eloy Alfaro) del Cantón Manta. Sup. Dos mil metros cuadrados. La Compañía Constructora Inmobiliaria Oasis Marino S.A. Consiomarino, representada por laSra. Ruth González Odreman.

b.- Apellidos, Nombres y Domicilio de las Partes:

Calidad	Nombres y/o Razón Social	Estado Civil	Ciudad
COMPRADOR	CONSTRUCTORA INMOBILIARIA OASIS MARINO S.A. CONSIOMARINO		MANTA
VENDEDOR	SLEIMAN KHEIR SIMON ELIAS	SOLTERO(A)	MANTA

Registro de : COMPRA VENTA

[3 / 5] RECTIFICACION DE MEDIDAS Y LINDEROS

Inscrito el: miércoles, 02 diciembre 2020

Nombre del Cantón: MANTA

Oficina donde se guarda el original: NOTARIA SEXTA

Cantón Notaría: MANTA

Fecha de Otorgamiento/Providencia: lunes, 16 noviembre 2020

Fecha Resolución:

a.-Observaciones:

RECTIFICACION DE MEDIDAS Y LINDEROS La compareciente Compañía Constructora Inmobiliaria Oasis Marino S.A. CONSIOMARINO, tiene a bien rectificar como en efecto RECTIFICAN las medidas y linderos de acuerdo a Autorización de fecha 9 de julio del 2020, emitida por la Dirección de Avalúos y Catastros y Permisos Municipales GAD Manta LOTES Y MEDIDAS SEGUN DATOS DE LA ESCRITURA Unificación de los lotes de terreno, Ubicados en la Vía Circunvalación Tramo II actualmente Parroquia Tarquí del Cantón Manta, resultando consecuentemente UN SOLO CUERPO DE TERRENO conforme las siguiente medidas y linderos; FRENTE: Ciento noventa y un metros con sesenta y siete centímetros (191.67m), vía Circunvalación Tramo II; ATRAS: Noventa y tres metros con cincuenta y dos centímetros (93.52m), área de protección; COSTADO DERECHO: Ciento treinta y nueve metros con cincuenta y tres centímetros (139.53m), Lote seis actual Urbanización Santa María; COSTADO IZQUIERDO: Ochenta y tres metros veinte centímetros (83.20m), propiedad de Roberto Espinel; AREA TOTAL: DIECISIETE MIL TRESCIENTOS VEINTISIETE COMA CUARENTA Y SEIS METROS CUADRADOS (17.327,46M2) Con fecha 29 de agosto del 2018 se encuentra inscrita Subdivisión de los lotes 6A y 6B a favor de Simón Elías Sleiman Kheir, quedando un área remanente 16.724,26m, de acuerdo a Subdivisión N° 355-08748 del 9 de agosto/2018. RECTIFICACION DE MEDIDAS Y LINDEROS Y AREA SEGUN LEVANTAMIENTO PLANIMETRICO Se rectifica lote de terreno ubicado en la Vía Circunvalación, tramo II, parroquia Tarquí, cantón Manta, de acuerdo a Autorización de la Dirección de Avalúos y Catastros y permisos municipales Gad Manta. Una vez que se ha realizado el respectivo levantamiento planímetro del inmueble, posee las siguientes medidas y linderos: FRENTE: Partiendo del P2 al P3 con cincuenta y cinco coma catorce metros (55,14m), Continuando del P3 al P4 con cuarenta y nueve coma noventa y dos metros (49,92m) siguiendo del P4 al P5 con treinta y ocho coma noventa y nueve metros (38,99m) continuando del P5 al P6 con veintinueve coma noventa metros (29,90m), siguiendo del P6 al P7 con treinta y tres coma sesenta y dos metros (33,62m), lindera con vía circunvalación tramo II (área protección 40,00m desde el eje); ATRAS: Partiendo del P1 al P13 con ciento seis coma setenta y cuatro metros (106,74m), lindera área de protección; COSTADO DERECHO: Partiendo del P7 al P8 con ciento tres coma cuarenta y siete metros (103,47m) desde éste punto gira hacia costado izquierdo del P8 al P9 con tres coma noventa y un metros (3,91m); desde este punto gira hacia atrás del P9 al P10 con dieciséis coma setenta y seis (16,76m), lindera con urbanización Santa María; desde aquí gira hacia la izquierda del P10 al P11 con cuarenta coma noventa y ocho metros (40,98m), continuando hacia el fondo del P11 al P12 con catorce coma cincuenta y ocho



metros (14,58m) girando hacia la derecha del P12 al P13 con cincuenta y cinco coma sesenta y tres (55,63m), lindera con Simón Elías Sleiman Kheir; COSTADO IZQUIERDO: Ochenta y tres coma veinte metros (83,20m), lindera Roberto Espinel. AREA TOTAL: DIECISIETE MIL SETECIENTOS VEINTIDOS COMA TREINTA Y DOS METROS CUADRADOS (17722,32M2).

b.- Apellidos, Nombres y Domicilio de las Partes:

Calidad	Nombres y/o Razón Social	Estado Civil	Ciudad
RECTIFICANTE	CONSTRUCTORA INMOBILIARIA OASIS MARINO S.A. CONSIOMARINO		MANTA

Registro de : OFICIOS RECIBIDOS

[4 / 5] RESOLUCION

Inscrito el: jueves, 17 junio 2021

Nombre del Cantón: MANTA

Oficina donde se guarda el original: GOBIERNO AUTONOMO DESCENTRALIZADO

Cantón Notaría: MANTA

Fecha de Otorgamiento/Providencia: viernes, 04 junio 2021

Fecha Resolución:

a.-Observaciones:

RESOLUCIÓN: RESOLUCIÓN EJECUTIVA No. MTA-2021-ALC-097 de fecha 28 de Mayo del 2021, en la que el GADMC-Manta resuelve: Art.1.- Aprobar el proyecto definitivo del Conjunto Habitacional "Terrazas Santa María" el cual se encuentra situado entre dos terrenos, esto es: Lote 1: Ubicado en la vía Circunvalación, tramo II, parroquia Tarqui, cantón Manta, con clave catastral No.3-24-02-34-000, con un área total de 17.722,32 m2; y, Lote 2: Ubicado en el sector denominado Mazato (Nueva Esperanza), parroquia Eloy Alfaro (anteriormente Parroquia Tarqui), cantón Manta, con clave catastral No. 3-24-02-10-000, con una superficie total de 2.000 m2, según el informe técnico realizado por la Dirección de Planificación Estratégica, el cual forma parte integral de la presente resolución.

b.- Apellidos, Nombres y Domicilio de las Partes:

Calidad	Nombres y/o Razón Social	Estado Civil	Ciudad
AUTORIDAD COMPETENTE	GOBIERNO AUTONOMO DESCENTRALIZADO MUNICIPAL DEL CANTON MANTA		MANTA
PROPIETARIO	CONSTRUCTORA INMOBILIARIA OASIS MARINO S.A. CONSIOMARINO		MANTA

Registro de : PLANOS

[5 / 5] PROTOCOLIZACION PLANOS

Inscrito el: viernes, 09 julio 2021

Nombre del Cantón: MANTA

Oficina donde se guarda el original: NOTARIA SEXTA

Cantón Notaría: MANTA

Fecha de Otorgamiento/Providencia: viernes, 18 junio 2021

Fecha Resolución:

a.-Observaciones:

*PLANOS. *Un lote de terreno que se encuentra ubicado en el Sector denominado Mazato (Nueva Esperanza), de la Parroquia Tarqui (actual parroquia Eloy Alfaro) del Cantón Manta, Teniendo una superficie total de: DOS MIL METROS CUADRADOS. *Lote de terreno ubicado en la Vía Circunvalación, tramo II, parroquia Tarqui, Cantón Manta, AREA TOTAL: DIECISIETE MIL SETECIENTOS VEINTIDOS COMA TREINTA Y DOS METROS CUADRADOS (17722,32M2), Sobre estos dos lote de terreno se ha Constituido el CONJUNTO HABITACIONAL TERRAZAS SANTA MARIA, Compuesto de 7 Manzanas, que corresponden Manzana A - B - C - D - E - F - G. Con sus respectivas área en Garantías , Areas verdes y Comunales. El señor Simón Elías Sleiman Kheir Gerente General y Representante legal de la Compañía Constructora Inmobiliaria Oasis Marino S.A. CONSIOMARINO. AREAS EN GARANTIAS. MANZANA G, LOTES 2,3,4,5,6. MANZANA F, LOTES 1,2,3,4,5,6,7. MANZANA E; LOTES 1,2,3,4,5,6,7,8. MANZANA D LOTES 14,15,16,17,18,19,20.

b.- Apellidos, Nombres y Domicilio de las Partes:

Calidad	Nombres y/o Razón Social	Estado Civil	Ciudad
PROPIETARIO	CONSTRUCTORA INMOBILIARIA OASIS MARINO S.A. CONSIOMARINO		MANTA

TOTAL DE MOVIMIENTOS CERTIFICADOS:

Libro: COMPRA VENTA
Número de Inscripciones: 3



OFICIOS RECIBIDOS	1
PLANOS	1
Total Inscripciones >>	5

Los movimientos Registrales que constan en esta Ficha son los únicos que se refieren al predio que se certifican.

Cualquier enmendadura, alteración o modificación al texto de este certificado lo invalida.

Emitido el 2023-11-24

Elaborado por Servicio en línea

A petición de : CONSTRUCTORA INMOBILIARIA OASIS MARINO S.A. CONSIOMARINO

Conforme a la Orden de Trabajo: WEB-23035960 certifico hasta el día 2023-11-24, la Ficha Registral Número: 76974.



Firmado electrónicamente por:
GEORGE BETHSABE MOREIRA MENDOZA

GEORGE BETHSABE MOREIRA MENDOZA
Registrador de la Propiedad

Página 4/4- Ficha nro 76974

Válido por 59 días. Excepto que se diera un traspaso de dominio o se emitiera un gravamen

Puede verificar la validez de este documento ingresando a https://portalciudadano.manta.gob.ec/validar_cod_barras o leyendo el código QR. Nota: En caso de existir un error acercarse a las oficinas.

Código Seguro de Verificación (CVS)



2 1 2 7 2 9 2 L J X X V 2 Y



Ficha Registral-Bien Inmueble

76975

Certificado de SolvenciaConforme a la Orden de Trabajo: WEB-23035961
Certifico hasta el día 2023-11-24:**INFORMACION REGISTRAL**

Código Catastral/Identif.Predial: 3263116000

Tipo de Predio: Lote de Terreno

Fecha de Apertura: domingo, 11 julio 2021

Parroquia: ELOY ALFARO

Información Municipal:

Dirección del Bien: LOTE N°16 MZ D UBICADO EN EL CONJUNTO HABITACIONAL TERRAZAS SANTA MARIA

LINDEROS REGISTRALES:

LOTE N°16 MZ D UBICADO EN EL CONJUNTO HABITACIONAL TERRAZAS SANTA MARIA, Ubicado en el Sector Nueva Esperanza Parroquia Eloy Alfaro, Canton Manta, el mismo que tiene las siguientes medidas y linderos:

FRENTE: 8,50 metros CALLE 4;

ATRAS: 8,50 metros LOTE# 05-MZ D;

COSTADO IZQUIERDO: 12,00 metros Lote No. 15-Mz.D.

COSTADO DERECHO: 12,00 metros LOTE# 16-MZ D.

AREA TOTAL DE 102,00 Metros cuadrados.

LOTE EN GARANTIA A FAVOR DEL GAD - MANTA

SOLVENCIA: EL LOTE DESCRITO SE ENCUENTRA EN GARANTIA.**RESUMEN DE MOVIMIENTOS REGISTRALES:**

Libro	Acto	Número y Fecha de Inscripción	Folio Inicial	Folio Final
COMPRA VENTA	SUBDIVISION Y COMPRAVENTA	2794 miércoles, 29 agosto 2018	73933	73955
COMPRA VENTA	COMPRAVENTA	2058 lunes, 15 julio 2019	58635	58651
COMPRA VENTA	RECTIFICACION DE MEDIDAS Y LINDEROS	1853 miércoles, 02 diciembre 2020	0	0
OFICIOS RECIBIDOS	RESOLUCION	10 jueves, 17 junio 2021	0	0
PLANOS	PROTOCOLIZACION PLANOS	17 viernes, 09 julio 2021	0	0

MOVIMIENTOS REGISTRALES:Registro de : **COMPRA VENTA**

[1 / 5] SUBDIVISION Y COMPRAVENTA

Inscrito el: miércoles, 29 agosto 2018

Nombre del Cantón: MANTA

Oficina donde se guarda el original: NOTARIA SEXTA

Cantón Notaría: MANTA

Fecha de Otorgamiento/Providencia: lunes, 20 agosto 2018

Fecha Resolución:

a.-Observaciones:

Número de Inscripción : 2794

Folio Inicial: 73933

Número de Repertorio: 5769

Folio Final : 73955



Subdivisión de lote de terreno de inmueble de mayor extensión de propiedad de la Compañía Constructora Inmobiliaria Oasis Marino S.A. Consiomarino, proceden a subdividir el lote de terreno unificado ubicado en la parroquia Tarqui (actualmente parroquia Eloy Alfaro) del Cantón Manta, que tenía la ficha 67232, y que según la Autorización de Aprobación de Subdivisión, otorgada por el Gobierno Autónomo Descentralizado Municipal del Cantón Manta, queda subdividido en lote 6 A con una Sup. de 100 M2, y lote 6 B con un Sup. de 100 M2. Quedando un área sobrante a la mencionada Compañía (área sobrante de 16.724,26M2. Compraventa de dos lotes de terrenos el lote 6 A y lote 6 B, cada uno tiene una superficie de 100 M2.

b.- Apellidos, Nombres y Domicilio de las Partes:

Calidad	Nombres y/o Razón Social	Estado Civil	Ciudad
COMPRADOR	SLEIMAN KHEIR SIMON ELIAS	SOLTERO(A)	MANTA
VENDEDOR	COMPAÑIA CONSTRUCTORA INMOBILIARIA OASIS MARINO S.A. CONSIOMARINO		MANTA



Registro de : COMPRA VENTA

[2 / 5] COMPRAVENTA

Inscrito el: Lunes, 15 julio 2019

Nombre del Cantón: MANTA

Oficina donde se guarda el original: NOTARIA SEXTA

Cantón Notaría: MANTA

Fecha de Otorgamiento/Providencia: jueves, 11 julio 2019

Fecha Resolución:

a.-Observaciones:

Compraventa de terreno ubicado en el sector denominado Mazato (Nueva Esperanza) de la parroquia Tarqui (actual parroquia Eloy Alfaro) del Cantón Manta. Sup. Dos mil metros cuadrados. La Compañía Constructora Inmobiliaria Oasis Marino S.A. Consiomarino, representada por la Sra. Ruth González Odreman.

b.- Apellidos, Nombres y Domicilio de las Partes:

Calidad	Nombres y/o Razón Social	Estado Civil	Ciudad
COMPRADOR	CONSTRUCTORA INMOBILIARIA OASIS MARINO S.A. CONSIOMARINO		MANTA
VENDEDOR	SLEIMAN KHEIR SIMON ELIAS	SOLTERO(A)	MANTA

Registro de : COMPRA VENTA

[3 / 5] RECTIFICACION DE MEDIDAS Y LINDEROS

Inscrito el: miércoles, 02 diciembre 2020

Nombre del Cantón: MANTA

Oficina donde se guarda el original: NOTARIA SEXTA

Cantón Notaría: MANTA

Fecha de Otorgamiento/Providencia: Lunes, 16 noviembre 2020

Fecha Resolución:

a.-Observaciones:

RECTIFICACION DE MEDIDAS Y LINDEROS La compareciente Compañía Constructora Inmobiliaria Oasis Marino S.A. CONSIOMARINO, tiene a bien rectificar como en efecto RECTIFICAN las medidas y linderos de acuerdo a Autorización de fecha 9 de julio del 2020, emitida por la Dirección de Avalúos y Catastros y Permisos Municipales GAD Manta LOTES Y MEDIDAS SEGUN DATOS DE LA ESCRITURA Unificación de los lotes de terreno, Ubicados en la Via Circunvalación Tramo II actualmente Parroquia Tarqui del Cantón Manta, resultando consecuentemente UN SOLO CUERPO DE TERRENO conforme las siguiente medidas y linderos; FRENTE: Ciento noventa y un metros con sesenta y siete centímetros (191.67m), vía Circunvalación Tramo II; ATRAS: Noventa y tres metros con cincuenta y dos centímetros (93.52m), área de protección; COSTADO DERECHO: Ciento treinta y nueve metros con cincuenta y tres centímetros (139.53m), Lote seis actual Urbanización Santa María; COSTADO IZQUIERDO: Ochenta y tres metros veinte centímetros (83.20m), propiedad de Roberto Espinel; AREA TOTAL: DIECISIETE MIL TRESCIENTOS VEINTISIETE COMA CUARENTA Y SEIS METROS CUADRADOS (17.327,46M2) Con fecha 29 de agosto del 2018 se encuentra inscrita Subdivisión de los lotes 6A y 6B a favor de Simón Elías Sleiman Kheir, quedando un área remanente 16.724,26m, de acuerdo a Subdivisión N° 355-08748 del 9 de agosto/2018. RECTIFICACION DE MEDIDAS Y LINDEROS Y AREA SEGUN LEVANTAMIENTO PLANIMETRICO Se rectifica lote de terreno ubicado en la Vía Circunvalación, tramo II, parroquia Tarqui, cantón Manta, de acuerdo a Autorización de la Dirección de Avalúos y Catastros y permisos municipales Gad Manta. Una vez que se ha realizado el respectivo levantamiento planímetro del inmueble, posee las siguientes medidas y linderos: FRENTE: Partiendo del P2 al P3 con cincuenta y cinco coma catorce metros (55,14m), Continuando del P3 al P4 con cuarenta y nueve coma noventa y dos metros (49,92m) siguiendo del P4 al P5 con treinta y ocho coma noventa y nueve metros (38,99m) continuando del P5 al P6 con veintiuno coma noventa metros (21,90m), siguiendo del P6 al P7 con treinta y tres coma sesenta y dos metros (33,62m), lindera con vía circunvalación tramo II (área protección 40,00m desde el eje); ATRAS: Partiendo del P1 al P13 con ciento seis coma setenta y cuatro metros (106,74m), lindera área de protección; COSTADO DERECHO: Partiendo del P7 al P8 con ciento tres coma cuarenta y siete metros (103,47m) desde éste punto gira hacia costado izquierdo del P8 al P9 con tres coma noventa y un metros (3,91m); desde este punto gira



hacia atrás del P9 al P10 con dieciseis coma setenta y seis (16,76m), lindera con urbanización Santa María; desde aquí gira hacia la izquierda del P10 al P11 con cuarenta coma noventa y ocho metros (40,98m), continuando hacia el fondo del P11 al P12 con catorce coma cincuenta y ocho metros (14,58m) girando hacia la derecha del P12 al P13 con cincuenta y cinco coma sesenta y tres (55,63m), lindera con Simón Elías Sleiman Kheir; COSTADO IZQUIERDO: Ochenta y tres coma veinte metros (83,20m), lindera Roberto Espinel. **AREA TOTAL: DIECISIETE MIL SETECIENTOS VEINTIDOS COMA TREINTA Y DOS METROS CUADRADOS (17722,32M2).**



b.- Apellidos, Nombres y Domicilio de las Partes:

Calidad	Nombres y/o Razón Social	Estado Civil	Ciudad
RECTIFICANTE	CONSTRUCTORA INMOBILIARIA OASIS MARINO S.A. CONSIOMARINO		MANTA

Registro de : OFICIOS RECIBIDOS

[4 / 5] RESOLUCION

Inscrito el: jueves, 17 junio 2021

Número de Inscripción : 10

Folio Inicial: 0

Nombre del Cantón: MANTA

Número de Repertorio: 2712

Folio Final : 0

Oficina donde se guarda el original: GOBIERNO AUTONOMO DESCENTRALIZADO

Cantón Notaría: MANTA

Fecha de Otorgamiento/Providencia: viernes, 04 junio 2021

Fecha Resolución:

a.-Observaciones:

RESOLUCIÓN EJECUTIVA No. MTA-2021-ALC-097 de fecha 28 de Mayo del 2021, en la que el GADMC-Manta resuelve: Art.1.- Aprobar el proyecto definitivo del Conjunto Habitacional "Terrazas Santa María" el cual se encuentra situado entre dos terrenos, esto es: Lote 1: Ubicado en la vía Circunvalación, tramo II, parroquia Tarqui, cantón Manta, con clave catastral No.3-24-02-34-000, con un área total de 17.722,32 m2; y, Lote 2: Ubicado en el sector denominado Mazato (Nueva Esperanza), parroquia Eloy Alfaro (anteriormente Parroquia Tarqui), cantón Manta, con clave catastral No. 3-24-02-10-000, con una superficie total de 2.000 m2, según el informe técnico realizado por la Dirección de Planificación Estratégica, el cual forma parte integral de la presente resolución.

b.- Apellidos, Nombres y Domicilio de las Partes:

Calidad	Nombres y/o Razón Social	Estado Civil	Ciudad
AUTORIDAD COMPETENTE	GOBIERNO AUTONOMO DESCENTRALIZADO MUNICIPAL DEL CANTON MANTA		MANTA
PROPIETARIO	CONSTRUCTORA INMOBILIARIA OASIS MARINO S.A. CONSIOMARINO		MANTA

Registro de : PLANOS

[5 / 5] PROTOCOLIZACION PLANOS

Inscrito el: viernes, 09 julio 2021

Número de Inscripción : 17

Folio Inicial: 0

Nombre del Cantón: MANTA

Número de Repertorio: 3105

Folio Final : 0

Oficina donde se guarda el original: NOTARIA SEXTA

Cantón Notaría: MANTA

Fecha de Otorgamiento/Providencia: viernes, 18 junio 2021

Fecha Resolución:

a.-Observaciones:

*PLANOS. *Un lote de terreno que se encuentra ubicado en el Sector denominado Mazato (Nueva Esperanza), de la Parroquia Tarqui (actual parroquia Eloy Alfaro) del Cantón Manta, Teniendo una superficie total de: DOS MIL METROS CUADRADOS. *Lote de terreno ubicado en la Vía Circunvalación, tramo II, parroquia Tarqui, Cantón Manta, AREA TOTAL: DIECISIETE MIL SETECIENTOS VEINTIDOS COMA TREINTA Y DOS METROS CUADRADOS (17722,32M2), Sobre estos dos lote de terreno se ha Constituido el CONJUNTO HABITACIONAL TERRAZAS SANTA MARIA, Compuesto de 7 Manzanas, que corresponden Manzana A - B - C - D - E - F - G. Con sus respectivas área en Garantías , Areas verdes y Comunes. El señor Simón Elías Sleiman Kheir Gerente General y Representante legal de la Compañía Constructora Inmobiliaria Oasis Marino S.A. CONSIOMARINO. AREAS EN GARANTIAS. MANZANA G, LOTES 2,3,4,5,6. MANZANA F, LOTES 1,2,3,4,5,6,7. MANZANA E; LOTES 1,2,3,4,5,6,7,8. MANZANA D LOTES 14,15,16,17,18,19,20.

b.- Apellidos, Nombres y Domicilio de las Partes:

Calidad	Nombres y/o Razón Social	Estado Civil	Ciudad
PROPIETARIO	CONSTRUCTORA INMOBILIARIA OASIS MARINO S.A. CONSIOMARINO		MANTA



TOTAL DE MOVIMIENTOS CERTIFICADOS:

Libro:	Número de Inscripciones:
COMPRA VENTA	3
OFICIOS RECIBIDOS	1
PLANOS	1
Total Inscripciones >>	5

Los movimientos Registrales que constan en esta Ficha son los únicos que se refieren al predio que se certifica.

Cualquier enmendadura, alteración o modificación al texto de este certificado lo invalida.

Emitido el 2023-11-24

Elaborado por Servicio en línea

A petición de : CONSTRUCTORA INMOBILIARIA OASIS MARINO S.A. CONSIOMARINO

Conforme a la Orden de Trabajo: WEB-23035961 certifico hasta el día 2023-11-24, la Ficha Registral Número: 76975.



Firmado electrónicamente por:
**GEORGE BETHSABE
MOREIRA MENDOZA**

GEORGE BETHSABE MOREIRA MENDOZA
Registrador de la Propiedad

Página 4/4- Ficha nro 76975

Válido por 59 días. Excepto que
se diera un traspaso de dominio o
se emitiera un gravamen

Puede verificar la validez de este documento ingresando a https://portalciudadano.manta.gob.ec/validar_cod_barras o leyendo el código QR. Nota: En caso de existir un error acercarse a las oficinas.

Código Seguro de Verificación (CVS)



Ficha Registral-Bien Inmueble

76976

Certificado de Solvencia



Conforme a la Orden de Trabajo: WEB-23035962
Certifico hasta el día 2023-11-24:

INFORMACION REGISTRAL

Código Catastral/Identif.Predial: 3263117000

Fecha de Apertura: domingo, 11 julio 2021

Información Municipal:

Dirección del Bien: LOTE N° 17 MZ D UBICADO EN EL CONJUNTO HABITACIONAL TERRAZAS SANTA MARIA LOTE EN GARANTIA

Tipo de Predio: Lote de Terreno

Parroquia: ELOY ALFARO

LINDEROS REGISTRALES:

LOTE N° 17 MZ D UBICADO EN EL CONJUNTO HABITACIONAL TERRAZAS SANTA MARIA. Ubicado en el Sector Nueva Esperanza Parroquia Eloy Alfaro Canton Manta, el mismo que tiene las siguientes medidas y linderos:

FRENTE: 8,50 metros CALLE 4.

ATRAS: 8,50 metros LOTE# 04-MZ D.

COSTADO IZQUIERDO: 12,00 metros LOTE# 16-MZ D.

COSTADO DERECHO: 12,00 metros LOTE# 18 MZ D. AREA TOTAL DE 102,00 Metros cuadrados.

LOTE EN GARANTIA A FAVOR DEL GAD - MANTA

SOLVENCIA: EL LOTE DESCRITO SE ENCUENTRA EN GARANTIA.

RESUMEN DE MOVIMIENTOS REGISTRALES:

Libro	Acto	Número y Fecha de Inscripción	Folio Inicial	Folio Final
COMPRA VENTA	SUBDIVISION Y COMPRAVENTA	2794 miércoles, 29 agosto 2018	73933	73955
COMPRA VENTA	COMPRAVENTA	2058 lunes, 15 julio 2019	58635	58651
COMPRA VENTA	RECTIFICACION DE MEDIDAS Y LINDEROS	1853 miércoles, 02 diciembre 2020	0	0
OFICIOS RECIBIDOS	RESOLUCION	10 jueves, 17 junio 2021	0	0
PLANOS	PROTOCOLIZACION PLANOS	17 viernes, 09 julio 2021	0	0

MOVIMIENTOS REGISTRALES:

Registro de : **COMPRA VENTA**

[1 / 5] SUBDIVISION Y COMPRAVENTA

Inscrito el: miércoles, 29 agosto 2018

Número de Inscripción : 2794

Folio Inicial: 73933

Número de Repertorio: 5769

Folio Final : 73955

Nombre del Cantón: MANTA

Oficina donde se guarda el original: NOTARIA SEXTA

Cantón Notaría: MANTA

Fecha de Otorgamiento/Providencia: lunes, 20 agosto 2018

Fecha Resolución:

a.-Observaciones:

Subdivisión de lote de terreno de inmueble de mayor extensión de propiedad de la Compañía Constructora Inmobiliaria Oasis Marino S.A.



Consiomarino, proceden a subdividir el lote de terreno unificado ubicado en la parroquia Tarqui (actualmente parroquia Eloy Alfaro) del Cantón Manta, que tenía la ficha 67232, y que según la Autorización de Aprobación de Subdivisión, otorgada por el Gobierno Autónomo Descentralizado Municipal del Cantón Manta, queda subdividido en lote 6 A con una Sup. de 100 M2, y lote 6 B con un Sup. de 100 M2. Quedando un área sobrante a la mencionada Compañía (área sobrante de 16.724,26M2. Compraventa de dos lotes de terrenos el lote 6 A y lote 6 B, cada uno tiene una superficie de 100 M2.

b.- Apellidos, Nombres y Domicilio de las Partes:

Calidad	Nombres y/o Razón Social	Estado Civil	Ciudad
COMPRADOR	SLEIMAN KHEIR SIMON ELIAS	SOLTERO(A)	MANTA
VENDEDOR	COMPAÑIA CONSTRUCTORA INMOBILIARIA OASIS MARINO S.A. CONSIOMARINO		MANTA



Registro de : COMPRA VENTA

[2 / 5] COMPRAVENTA

Inscrito el: lunes, 15 julio 2019

Nombre del Cantón: MANTA

Oficina donde se guarda el original: NOTARIA SEXTA

Cantón Notaría: MANTA

Fecha de Otorgamiento/Providencia: jueves, 11 julio 2019

Fecha Resolución:

a.-Observaciones:

Compraventa de terreno ubicado en el sector denominado Mazato (Nueva Esperanza) de la parroquia Tarqui (actual parroquia Eloy Alfaro) del Cantón Manta. Sup. Dos mil metros cuadrados. La Compañía Constructora Inmobiliaria Oasis Marino S.A. Consiomarino, representada por la Sra. Ruth González Odreman.

b.- Apellidos, Nombres y Domicilio de las Partes:

Calidad	Nombres y/o Razón Social	Estado Civil	Ciudad
COMPRADOR	CONSTRUCTORA INMOBILIARIA OASIS MARINO S.A. CONSIOMARINO		MANTA
VENDEDOR	SLEIMAN KHEIR SIMON ELIAS	SOLTERO(A)	MANTA

Registro de : COMPRA VENTA

[3 / 5] RECTIFICACION DE MEDIDAS Y LINDEROS

Inscrito el: miércoles, 02 diciembre 2020

Nombre del Cantón: MANTA

Oficina donde se guarda el original: NOTARIA SEXTA

Cantón Notaría: MANTA

Fecha de Otorgamiento/Providencia: lunes, 16 noviembre 2020

Fecha Resolución:

a.-Observaciones:

RECTIFICACION DE MEDIDAS Y LINDEROS La compareciente Compañía Constructora Inmobiliaria Oasis Marino S.A. CONSIOMARINO, tiene a bien rectificar como en efecto RECTIFICAN las medidas y linderos de acuerdo a Autorización de fecha 9 de julio del 2020, emitida por la Dirección de Avalúos y Catastros y Permisos Municipales GAD Manta LOTES Y MEDIDAS SEGUN DATOS DE LA ESCRITURA Unificación de los lotes de terreno, Ubicados en la Vía Circunvalación Tramo II actualmente Parroquia Tarqui del Cantón Manta, resultando consecuentemente UN SOLO CUERPO DE TERRENO conforme las siguiente medidas y linderos; FRENTE: Ciento noventa y un metros con sesenta y siete centímetros (191,67m), vía Circunvalación Tramo II; ATRAS: Noventa y tres metros con cincuenta y dos centímetros (93,52m), área de protección; COSTADO DERECHO: Ciento treinta y nueve metros con cincuenta y tres centímetros (139,53m), Lote seis actual Urbanización Santa María; COSTADO IZQUIERDO: Ochenta y tres metros veinte centímetros (83,20m), propiedad de Roberto Espinel; AREA TOTAL: DIECISIETE MIL TRESCIENTOS VEINTISIETE COMA CUARENTA Y SEIS METROS CUADRADOS (17.327,46M2) Con fecha 29 de agosto del 2018 se encuentra inscrita Subdivisión de los lotes 6A y 6B a favor de Simón Elías Sleiman Kheir, quedando un área remanente 16.724,26m, de acuerdo a Subdivisión N° 355-08748 del 9 de agosto/2018. RECTIFICACION DE MEDIDAS Y LINDEROS Y AREA SEGUN LEVANTAMIENTO PLANIMETRICO Se rectifica lote de terreno ubicado en la Vía Circunvalación, tramo II, parroquia Tarqui, cantón Manta, de acuerdo a Autorización de la Dirección de Avalúos y Catastros y permisos municipales Gad Manta. Una vez que se ha realizado el respectivo levantamiento planimetro del inmueble, posee las siguientes medidas y linderos: FRENTE: Partiendo del P2 al P3 con cincuenta y cinco coma catorce metros (55,14m), Continuando del P3 al P4 con cuarenta y nueve coma noventa y dos metros (49,92m) siguiendo del P4 al P5 con treinta y ocho coma noventa y nueve metros (38,99m) continuando del P5 al P6 con veintiuno coma noventa metros (21,90m), siguiendo del P6 al P7 con treinta y tres coma sesenta y dos metros (33,62m), lindera con vía circunvalación tramo II (área protección 40,00m desde el eje); ATRAS: Partiendo del P1 al P13 con ciento seis coma setenta y cuatro metros (106,74m), lindera área de protección; COSTADO DERECHO: Partiendo del P7 al P8 con ciento tres coma cuarenta y siete metros (103,47m) desde éste punto gira hacia costado izquierdo del P8 al P9 con tres coma noventa y un metros (3,91m); desde este punto gira hacia atrás del P9 al P10 con dieciséis coma setenta y seis (16,76m), lindera con urbanización Santa María; desde aquí gira hacia la izquierda del



P10 al P11 con cuarenta coma noventa y ocho metros (40,98m), continuando hacia el fondo del P11 al P12 con catorce coma cincuenta y ocho metros (14,58m) girando hacia la derecha del P12 al P13 con cincuenta y cinco coma sesenta y tres (55,63m), lindera con Simón Elías Sleiman Kheir; COSTADO IZQUIERDO: Ochenta y tres coma veinte metros (83,20m), lindera Roberto Espinel. AREA TOTAL: DIECISIETE MIL SETECIENTOS VEINTIDOS COMA TREINTA Y DOS METROS CUADRADOS (17722,32M2).

b.- Apellidos, Nombres y Domicilio de las Partes:

Calidad	Nombres y/o Razón Social	Estado Civil	Ciudad
RECTIFICANTE	CONSTRUCTORA INMOBILIARIA OASIS MARINO S.A. CONSIOMARINO		MANTA



Registro de : OFICIOS RECIBIDOS

[4 / 5] RESOLUCION

Inscrito el: jueves, 17 junio 2021

Nombre del Cantón: MANTA

Oficina donde se guarda el original: GOBIERNO AUTONOMO DESCENTRALIZADO

Cantón Notaría: MANTA

Fecha de Otorgamiento/Providencia: viernes, 04 junio 2021

Fecha Resolución:

a.-Observaciones:

RESOLUCIÓN EJECUTIVA No. MTA-2021-ALC-097 de fecha 28 de Mayo del 2021, en la que el GADMC-Manta resuelve: Art.1.- Aprobar el proyecto definitivo del Conjunto Habitacional "Terrazas Santa María" el cual se encuentra situado entre dos terrenos, esto es: Lote 1: Ubicado en la vía Circunvalación, tramo II, parroquia Tarqui, cantón Manta, con clave catastral No.3-24-02-34-000, con un área total de 17.722,32 m2; y, Lote 2: Ubicado en el sector denominado Mazato (Nueva Esperanza), parroquia Eloy Alfaro (anteriormente Parroquia Tarqui), cantón Manta, con clave catastral No. 3-24-02-10-000, con una superficie total de 2.000 m2, según el informe técnico realizado por la Dirección de Planificación Estratégica, el cual forma parte integral de la presente resolución.

b.- Apellidos, Nombres y Domicilio de las Partes:

Calidad	Nombres y/o Razón Social	Estado Civil	Ciudad
AUTORIDAD COMPETENTE	GOBIERNO AUTONOMO DESCENTRALIZADO MUNICIPAL DEL CANTON MANTA		MANTA
PROPIETARIO	CONSTRUCTORA INMOBILIARIA OASIS MARINO S.A. CONSIOMARINO		MANTA

Registro de : PLANOS

[5 / 5] PROTOCOLIZACION PLANOS

Inscrito el: viernes, 09 julio 2021

Nombre del Cantón: MANTA

Oficina donde se guarda el original: NOTARIA SEXTA

Cantón Notaría: MANTA

Fecha de Otorgamiento/Providencia: viernes, 18 junio 2021

Fecha Resolución:

a.-Observaciones:

*PLANOS. *Un lote de terreno que se encuentra ubicado en el Sector denominado Mazato (Nueva Esperanza), de la Parroquia Tarqui (actual parroquia Eloy Alfaro) del Cantón Manta, Teniendo una superficie total de: DOS MIL METROS CUADRADOS. *Lote de terreno ubicado en la Vía Circunvalación, tramo II, parroquia Tarqui, Cantón Manta, AREA TOTAL: DIECISIETE MIL SETECIENTOS VEINTIDOS COMA TREINTA Y DOS METROS CUADRADOS (17722,32M2), Sobre estos dos lote de terreno se ha Constituido el CONJUNTO HABITACIONAL TERRAZAS SANTA MARIA, Compuesto de 7 Manzanas, que corresponden Manzana A - B - C - D - E - F - G. Con sus respectivas área en Garantías , Areas verdes y Comunes. El señor Simón Elías Sleiman Kheir Gerente General y Representante legal de la Compañía Constructora Inmobiliaria Oasis Marino S.A. CONSIOMARINO. AREAS EN GARANTIAS. MANZANA G, LOTES 2,3,4,5,6. MANZANA F, LOTES 1,2,3,4,5,6,7. MANZANA E; LOTES 1,2,3,4,5,6,7,8. MANZANA D LOTES 14,15,16,17,18,19,20.

b.- Apellidos, Nombres y Domicilio de las Partes:

Calidad	Nombres y/o Razón Social	Estado Civil	Ciudad
PROPIETARIO	CONSTRUCTORA INMOBILIARIA OASIS MARINO S.A. CONSIOMARINO		MANTA

TOTAL DE MOVIMIENTOS CERTIFICADOS:

Libro: Número de Inscripciones:



COMPRA VENTA	3
OFICIOS RECIBIDOS	1
PLANOS	1
Total Inscripciones >>	5

Los movimientos Registrales que constan en esta Ficha son los únicos que se refieren al predio que se certifican.

Cualquier enmendadura, alteración o modificación al texto de este certificado lo invalida.

Emitido el 2023-11-24

Elaborado por Servicio en línea

A petición de : CONSTRUCTORA INMOBILIARIA OASIS MARINO S.A. CONSIOMARINO

Conforme a la Orden de Trabajo: WEB-23035962 certifico hasta el día 2023-11-24, la Ficha Registral Número: 76976



Firmado electrónicamente por:
**GEORGE BETHSABE
MOREIRA MENDOZA**

GEORGE BETHSABE MOREIRA MENDOZA
Registrador de la Propiedad

Página 4/4- Ficha nro 76976

Válido por 59 días. Excepto que
se diera un traspaso de dominio o
se emitiera un gravamen

Puede verificar la validez de este documento ingresando a https://portalciudad.ano.manta.gob.ec/validar_cod_barras o leyendo el código QR. Nota: En caso de existir un error acercarse a las oficinas.

Código Seguro de Verificación (CVS)



2 1 2 7 2 9 4 X 7 G K 1 N K



Ficha Registral-Bien Inmueble

76978

Certificado de Solvencia

Conforme a la Orden de Trabajo: WEB-23035964
Certifico hasta el día 2023-11-24:

INFORMACION REGISTRAL

Código Catastral/Identif.Predial: 3263119000

Fecha de Apertura: domingo, 11 julio 2021

Información Municipal:

Dirección del Bien: LOTE 19 MZ D UBCADO EN EL CONJUNTO HABITACIONAL TERRAZAS SANTA MARIA

Tipo de Predio: Lote de Terreno

Parroquia: ELOY ALFARO



LINDEROS REGISTRALES:

LOTE 19 MZ D UBCADO EN EL CONJUNTO HABITACIONAL TERRAZAS SANTA MARIA. Ubicado en el Sector Nueva Esperanza Parroquia Eloy Alfaro Canton Manta.

Circunscrito dentro de las siguientes medidas y linderos:

Frente: 8,50 metros CALLE 4.

Atras: 8,50 metros LOTE# 02-MZ D.

Derecho: 12,00 metros LOTE# 20-MZ D.

Izquierdo: 12,00 metros LOTE# 18-MZ D. AREA TOTAL DE 102,00 Metros cuadrados. LOTE EN GARANTIA A FAVOR DEL GAD - MANTA

SOLVENCIA: EL LOTE DESCRITO SE ENCUENTRA EN GARANTIA.

RESUMEN DE MOVIMIENTOS REGISTRALES:

Libro	Acto	Número y Fecha de Inscripción	Folio Inicial	Folio Final
COMPRA VENTA	SUBDIVISION Y COMPRAVENTA	2794 miércoles, 29 agosto 2018	73933	73955
COMPRA VENTA	COMPRAVENTA	2058 lunes, 15 julio 2019	58635	58651
COMPRA VENTA	RECTIFICACION DE MEDIDAS Y LINDEROS	1853 miércoles, 02 diciembre 2020	0	0
OFICIOS RECIBIDOS	RESOLUCION	10 jueves, 17 junio 2021	0	0
PLANOS	PROTOCOLIZACION PLANOS	17 viernes, 09 julio 2021	0	0

MOVIMIENTOS REGISTRALES:

Registro de : COMPRA VENTA

[1 / 5] SUBDIVISION Y COMPRAVENTA

Inscrito el: miércoles, 29 agosto 2018

Nombre del Cantón: MANTA

Oficina donde se guarda el original: NOTARIA SEXTA

Cantón Notaría: MANTA

Fecha de Otorgamiento/Providencia: lunes, 20 agosto 2018

Fecha Resolución:

a.-Observaciones:

Subdivisión de lote de terreno de inmueble de mayor extensión de propiedad de la Compañía Constructora Inmobiliaria Oasis Marino S.A. Consiomarino, proceden a subdividir el lote de terreno unificado ubicado en la parroquia Tarquí (actualmente parroquia Eloy Alfaro) del Cantón

Número de Inscripción : 2794

Folio Inicial: 73933

Número de Repertorio: 5769

Folio Final : 73955



Manta, que tenía la ficha 67232, y que según la Autorización de Aprobación de Subdivisión, otorgada por el Gobierno Autónomo Descentralizado Municipal del Cantón Manta, queda subdividido en lote 6 A con una Sup. de 100 M2, y lote 6 B con un Sup. de 100 M2. Quedando un área sobrante a la mencionada Compañía (área sobrante de 16.724,26M2. Compraventa de dos lotes de terrenos el lote 6 A y lote 6 B, cada uno tiene una superficie de 100 M2.



b.- Apellidos, Nombres y Domicilio de las Partes:

Calidad	Nombres y/o Razón Social	Estado Civil	Ciudad
COMPRADOR	SLEIMAN KHEIR SIMON ELIAS	SOLTERO(A)	MANTA
VENDEDOR	COMPAÑIA CONSTRUCTORA INMOBILIARIA OASIS MARINO S.A. CONSIOMARINO		MANTA

Registro de : COMPRA VENTA

[2 / 5] COMPRAVENTA

Inscrito el: lunes, 15 julio 2019

Número de Inscripción : 2058

Folio Inicial: 58635

Nombre del Cantón: MANTA

Número de Repertorio: 4208

Folio Final : 58651

Oficina donde se guarda el original: NOTARIA SEXTA

Cantón Notaría: MANTA

Fecha de Otorgamiento/Providencia: jueves, 11 julio 2019

Fecha Resolución:

a.-Observaciones:

Compraventa de terreno ubicado en el sector denominado Mazato (Nueva Esperanza) de la parroquia Tarqui (actual parroquia Eloy Alfaro) del Cantón Manta. Sup. Dos mil metros cuadrados. La Compañía Constructora Inmobiliaria Oasis Marino S.A. Consiomarino, representada por laSra. Ruth González Odreman.

b.- Apellidos, Nombres y Domicilio de las Partes:

Calidad	Nombres y/o Razón Social	Estado Civil	Ciudad
COMPRADOR	CONSTRUCTORA INMOBILIARIA OASIS MARINO S.A. CONSIOMARINO		MANTA
VENDEDOR	SLEIMAN KHEIR SIMON ELIAS	SOLTERO(A)	MANTA

Registro de : COMPRA VENTA

[3 / 5] RECTIFICACION DE MEDIDAS Y LINDEROS

Inscrito el: miércoles, 02 diciembre 2020

Número de Inscripción : 1853

Folio Inicial: 0

Nombre del Cantón: MANTA

Número de Repertorio: 3866

Folio Final : 0

Oficina donde se guarda el original: NOTARIA SEXTA

Cantón Notaría: MANTA

Fecha de Otorgamiento/Providencia: lunes, 16 noviembre 2020

Fecha Resolución:

a.-Observaciones:

RECTIFICACION DE MEDIDAS Y LINDEROS La compareciente Compañía Constructora Inmobiliaria Oasis Marino S.A. CONSIOMARINO, tiene a bien rectificar como en efecto RECTIFICAN las medidas y linderos de acuerdo a Autorización de fecha 9 de julio del 2020, emitida por la Dirección de Avalúos y Catastros y Permisos Municipales GAD Manta LOTES Y MEDIDAS SEGUN DATOS DE LA ESCRITURA Unificación de los lotes de terreno, Ubicados en la Vía Circunvalación Tramo II actualmente Parroquia Tarqui del Cantón Manta, resultando consecuentemente UN SOLO CUERPO DE TERRENO conforme las siguiente medidas y linderos; FRENTE: Ciento noventa y un metros con sesenta y siete centímetros (191.67m), vía Circunvalación Tramo II; ATRAS: Noventa y tres metros con cincuenta y dos centímetros (93.52m), área de protección; COSTADO DERECHO: Ciento treinta y nueve metros con cincuenta y tres centímetros (139.53m), Lote seis actual Urbanización Santa María; COSTADO IZQUIERDO: Ochenta y tres metros veinte centímetros (83.20m), propiedad de Roberto Espinel; AREA TOTAL: DIECISIETE MIL TRESCIENTOS VEINTISIETE COMA CUARENTA Y SEIS METROS CUADRADOS (17.327,46M2) Con fecha 29 de agosto del 2018 se encuentra inscrita Subdivisión de los lotes 6A y 6B a favor de Simón Elías Sleiman Kheir, quedando un área remanente 16.724,26m, de acuerdo a Subdivisión N° 355-08748 del 9 de agosto/2018. RECTIFICACION DE MEDIDAS Y LINDEROS Y AREA SEGUN LEVANTAMIENTO PLANIMETRICO Se rectifica lote de terreno ubicado en la Vía Circunvalación, tramo II, parroquia Tarqui, cantón Manta, de acuerdo a Autorización de la Dirección de Avalúos y Catastros y permisos municipales Gad Manta. Una vez que se ha realizado el respectivo levantamiento planimetro del inmueble, posee las siguientes medidas y linderos: FRENTE: Partiendo del P2 al P3 con cincuenta y cinco coma catorce metros (55,14m), Continuando del P3 al P4 con cuarenta y nueve coma noventa y dos metros (49,92m) siguiendo del P4 al P5 con treinta y ocho coma noventa y nueve metros (38,99m) continuando del P5 al P6 con veintiuno coma noventa metros (21,90m), siguiendo del P6 al P7 con treinta y tres coma sesenta y dos metros (33,62m), lindera con vía circunvalación tramo II (área protección 40,00m desde el eje); ATRAS: Partiendo del P1 al P13 con ciento seis coma setenta y cuatro metros (106,74m), lindera área de protección; COSTADO DERECHO: Partiendo del P7 al P8 con ciento tres coma cuarenta y siete metros (103,47m) desde éste punto gira hacia costado izquierdo del P8 al P9 con tres coma noventa y un metros (3,91m); desde este punto gira hacia atrás del P9 al P10 con dieciséis coma setenta y seis (16,76m), lindera con urbanización Santa María; desde aquí gira hacia la izquierda del P10 al P11 con cuarenta coma noventa y ocho metros (40,98m), continuando hacia el fondo del P11 al P12 con catorce coma cincuenta y ocho



metros (14,58m) girando hacia la derecha del P12 al P13 con cincuenta y cinco coma sesenta y tres (55,63m), lindera con Simón Elías Sleiman Kheir; COSTADO IZQUIERDO: Ochenta y tres coma veinte metros (83,20m), lindera Roberto Espinel. AREA TOTAL: DIECISIETE MIL SETECIENTOS VEINTIDOS COMA TREINTA Y DOS METROS CUADRADOS (17722,32M2).

b.- Apellidos, Nombres y Domicilio de las Partes:

Calidad	Nombres y/o Razón Social	Estado Civil	Ciudad
RECTIFICANTE	CONSTRUCTORA INMOBILIARIA OASIS MARINO S.A. CONSIOMARINO		MANTA



Registro de : OFICIOS RECIBIDOS

[4 / 5] RESOLUCION

Inscrito el: jueves, 17 junio 2021

Nombre del Cantón: MANTA

Número de Inscripción : 10

Folio Inicial: 0

Número de Repertorio: 2712

Folio Final : 0

Oficina donde se guarda el original: GOBIERNO AUTONOMO DESCENTRALIZADO

Cantón Notaría: MANTA

Fecha de Otorgamiento/Providencia: viernes, 04 junio 2021

Fecha Resolución:

a.-Observaciones:

RESOLUCIÓN: RESOLUCIÓN EJECUTIVA No. MTA-2021-ALC-097 de fecha 28 de Mayo del 2021, en la que el GADMC-Manta resuelve: Art.1.- Aprobar el proyecto definitivo del Conjunto Habitacional "Terrazas Santa María" el cual se encuentra situado entre dos terrenos, esto es: Lote 1: Ubicado en la vía Circunvalación, tramo II, parroquia Tarqui, cantón Manta, con clave catastral No.3-24-02-34-000, con un área total de 17.722,32 m2; y, Lote 2: Ubicado en el sector denominado Mazato (Nueva Esperanza), parroquia Eloy Alfaro (anteriormente Parroquia Tarqui), cantón Manta, con clave catastral No. 3-24-02-10-000, con una superficie total de 2.000 m2, según el informe técnico realizado por la Dirección de Planificación Estratégica, el cual forma parte integral de la presente resolución.

b.- Apellidos, Nombres y Domicilio de las Partes:

Calidad	Nombres y/o Razón Social	Estado Civil	Ciudad
AUTORIDAD COMPETENTE	GOBIERNO AUTONOMO DESCENTRALIZADO MUNICIPAL DEL CANTON MANTA		MANTA
PROPIETARIO	CONSTRUCTORA INMOBILIARIA OASIS MARINO S.A. CONSIOMARINO		MANTA

Registro de : PLANOS

[5 / 5] PROTOCOLIZACION PLANOS

Inscrito el: viernes, 09 julio 2021

Nombre del Cantón: MANTA

Número de Inscripción : 17

Folio Inicial: 0

Número de Repertorio: 3105

Folio Final : 0

Oficina donde se guarda el original: NOTARIA SEXTA

Cantón Notaría: MANTA

Fecha de Otorgamiento/Providencia: viernes, 18 junio 2021

Fecha Resolución:

a.-Observaciones:

*PLANOS. *Un lote de terreno que se encuentra ubicado en el Sector denominado Mazato (Nueva Esperanza), de la Parroquia Tarqui (actual parroquia Eloy Alfaro) del Cantón Manta, Teniendo una superficie total de: DOS MIL METROS CUADRADOS. *Lote de terreno ubicado en la Vía Circunvalación, tramo II, parroquia Tarqui, Cantón Manta, AREA TOTAL: DIECISIETE MIL SETECIENTOS VEINTIDOS COMA TREINTA Y DOS METROS CUADRADOS (17722,32M2), Sobre estos dos lote de terreno se ha Constituido el CONJUNTO HABITACIONAL TERRAZAS SANTA MARIA, Compuesto de 7 Manzanas, que corresponden Manzana A - B - C - D - E - F - G. Con sus respectivas área en Garantías , Areas verdes y Comunales. El señor Simón Elías Sleiman Kheir Gerente General y Representante legal de la Compañía Constructora Inmobiliaria Oasis Marino S.A. CONSIOMARINO. AREAS EN GARANTIAS. MANZANA G, LOTES 2,3,4,5,6. MANZANA F, LOTES 1,2,3,4,5,6,7. MANZANA E; LOTES 1,2,3,4,5,6,7,8. MANZANA D LOTES 14,15,16,17,18,19,20.

b.- Apellidos, Nombres y Domicilio de las Partes:

Calidad	Nombres y/o Razón Social	Estado Civil	Ciudad
PROPIETARIO	CONSTRUCTORA INMOBILIARIA OASIS MARINO S.A. CONSIOMARINO		MANTA

TOTAL DE MOVIMIENTOS CERTIFICADOS:

Libro:
COMPRA VENTA

Número de Inscripciones:
3



OFICIOS RECIBIDOS 1
PLANOS 1
Total Inscripciones >> 5

Los movimientos Registrales que constan en esta Ficha son los únicos que se refieren al predio que se certifica.

Cualquier enmendadura, alteración o modificación al texto de este certificado lo invalida.

Emitido el 2023-11-24

Elaborado por Servicio en línea

A petición de : CONSTRUCTORA INMOBILIARIA OASIS MARINO S.A. CONSIOMARINO

Conforme a la Orden de Trabajo: WEB-23035964 certifico hasta el día 2023-11-24, la Ficha Registral Número: 76978.



Firmado electrónicamente por:
GEORGE BETHSABE MOREIRA MENDOZA

GEORGE BETHSABE MOREIRA MENDOZA
Registrador de la Propiedad

Página 4/4- Ficha nro 76978

Válido por 59 días. Excepto que
se diera un traspaso de dominio o
se emitiera un gravamen

Puede verificar la validez de este documento ingresando a https://portalciudadano.manta.gob.ec/validar_cod_barras o leyendo el código QR. Nota: En caso de existir un error acercarse a las oficinas.

Código Seguro de Verificación (CVS)



2 1 2 7 2 9 6 R P V J Q Z V



Ficha Registral-Bien Inmueble

76979



Certificado de Solvencia

Conforme a la Orden de Trabajo: WEB-23035965
Certifico hasta el día 2023-11-24:

INFORMACION REGISTRAL

Código Catastral/Identif.Predial: 3263120000

Tipo de Predio: Lote de Terreno

Fecha de Apertura: domingo, 11 julio 2021

Parroquia: ELOY ALFARO

Información Municipal:

Dirección del Bien: LOTE 20 MZ D UBICADO EN EL CONJUNTO HABITACIONAL TERRAZAS SANTA MARIA

LINDEROS REGISTRALES:

LOTE 20 MZ D UBICADO EN EL CONJUNTO HABITACIONAL TERRAZAS SANTA MARIA. Ubicado en el Sector Nueva Esperanza Parroquia Eloy Alfaro, el mismo que tiene las siguientes medidas y linderos:

FRENTE: 8,54 metros CALLE 4.

ATRAS: 8,91 metros LOTE# 01-MZ D.

COSTADO IZQUIERDO: 12,00 metros LOTE# 19-MZ D.

COSTADO DERECHO: 12,00 Metros RETIRO MUNICIPAL.

AREA TOTAL DE 104,67 Metros cuadrados.

LOTE EN GARANTIA A FAVOR DEL GAD - MANTA

SOLVENCIA: EL LOTE DESCRITO SE ENCUENTRA EN GARANTIA.

RESUMEN DE MOVIMIENTOS REGISTRALES:

Libro	Acto	Número y Fecha de Inscripción	Folio Inicial	Folio Final
COMPRA VENTA	SUBDIVISION Y COMPRAVENTA	2794 miércoles, 29 agosto 2018	73933	73955
COMPRA VENTA	COMPRAVENTA	2058 lunes, 15 julio 2019	58635	58651
COMPRA VENTA	RECTIFICACION DE MEDIDAS Y LINDEROS	1853 miércoles, 02 diciembre 2020	0	0
OFICIOS RECIBIDOS	RESOLUCION	10 jueves, 17 junio 2021	0	0
PLANOS	PROTOCOLIZACION PLANOS	17 viernes, 09 julio 2021	0	0

MOVIMIENTOS REGISTRALES:

Registro de : **COMPRA VENTA**

[1 / 5] SUBDIVISION Y COMPRAVENTA

Inscrito el: miércoles, 29 agosto 2018

Nombre del Cantón: MANTA

Oficina donde se guarda el original: NOTARIA SEXTA

Cantón Notaría: MANTA

Fecha de Otorgamiento/Providencia: lunes, 20 agosto 2018

Fecha Resolución:


a.-Observaciones:

Número de Inscripción : 2794

Folio Inicial: 73933

Número de Repertorio: 5769

Folio Final : 73955



Subdivisión de lote de terreno de inmueble de mayor extensión de propiedad de la Compañía Constructora Inmobiliaria Oasis Marino S.A. Consiomarino, proceden a subdividir el lote de terreno unificado ubicado en la parroquia Tarqui (actualmente parroquia Eloy Alfaro) del Cantón Manta, que tenía la ficha 67232, y que según la Autorización de Aprobación de Subdivisión, otorgada por el Gobierno Autónomo Descentralizado Municipal del Cantón Manta, queda subdividido en lote 6 A con una Sup. de 100 M2, y lote 6 B con un Sup. de 100 M2. Quedando un área sobrante a la mencionada Compañía (área sobrante de 16.724,26M2. Compraventa de dos lotes de terrenos el lote 6 A y lote 6 B, cada uno tiene una superficie de 100 M2.

b.- Apellidos, Nombres y Domicilio de las Partes:

Calidad	Nombres y/o Razón Social	Estado Civil	Ciudad
COMPRADOR	SLEIMAN KHEIR SIMON ELIAS	SOLTERO(A)	MANTA
VENDEDOR	COMPAÑIA CONSTRUCTORA INMOBILIARIA OASIS MARINO S.A. CONSIOMARINO		MANTA

Registro de : COMPRA VENTA

[2 / 5] COMPRAVENTA

Inscrito el: lunes, 15 julio 2019

Nombre del Cantón: MANTA

Oficina donde se guarda el original: NOTARIA SEXTA

Cantón Notaría: MANTA

Fecha de Otorgamiento/Providencia: jueves, 11 julio 2019

Fecha Resolución:

a.-Observaciones:

Compraventa de terreno ubicado en el sector denominado Mazato (Nueva Esperanza) de la parroquia Tarqui (actual parroquia Eloy Alfaro) del Cantón Manta. Sup. Dos mil metros cuadrados. La Compañía Constructora Inmobiliaria Oasis Marino S.A. Consiomarino, representada por laSra. Ruth González Odreman.

b.- Apellidos, Nombres y Domicilio de las Partes:

Calidad	Nombres y/o Razón Social	Estado Civil	Ciudad
COMPRADOR	CONSTRUCTORA INMOBILIARIA OASIS MARINO S.A. CONSIOMARINO		MANTA
VENDEDOR	SLEIMAN KHEIR SIMON ELIAS	SOLTERO(A)	MANTA

Registro de : COMPRA VENTA

[3 / 5] RECTIFICACION DE MEDIDAS Y LINDEROS

Inscrito el: miércoles, 02 diciembre 2020

Nombre del Cantón: MANTA

Oficina donde se guarda el original: NOTARIA SEXTA

Cantón Notaría: MANTA

Fecha de Otorgamiento/Providencia: lunes, 16 noviembre 2020

Fecha Resolución:

a.-Observaciones:

RECTIFICACION DE MEDIDAS Y LINDEROS La compareciente Compañía Constructora Inmobiliaria Oasis Marino S.A. CONSIOMARINO, tiene a bien rectificar como en efecto RECTIFICAN las medidas y linderos de acuerdo a Autorización de fecha 9 de julio del 2020, emitida por la Dirección de Avalúos y Catastros y Permisos Municipales GAD Manta LOTES Y MEDIDAS SEGUN DATOS DE LA ESCRITURA Unificación de los lotes de terreno, Ubicados en la Vía Circunvalación Tramo II actualmente Parroquia Tarqui del Cantón Manta, resultando consecuentemente UN SOLO CUERPO DE TERRENO conforme las siguiente medidas y linderos; FRENTE: Ciento noventa y un metros con sesenta y siete centímetros (191.67m), vía Circunvalación Tramo II; ATRAS: Noventa y tres metros con cincuenta y dos centímetros (93.52m), área de protección; COSTADO DERECHO: Ciento treinta y nueve metros con cincuenta y tres centímetros (139.53m), Lote seis actual Urbanización Santa María; COSTADO IZQUIERDO: Ochenta y tres metros veinte centímetros (83.20m), propiedad de Roberto Espinel; AREA TOTAL: DIECISIETE MIL TRESCIENTOS VEINTISIETE COMA CUARENTA Y SEIS METROS CUADRADOS (17.327,46M2) Con fecha 29 de agosto del 2018 se encuentra inscrita Subdivisión de los lotes 6A y 6B a favor de Simón Elías Sleiman Kheir, quedando un área remanente 16.724,26m, de acuerdo a Subdivisión N° 355-08748 del 9 de agosto/2018. RECTIFICACION DE MEDIDAS Y LINDEROS Y AREA SEGUN LEVANTAMIENTO PLANIMETRICO Se rectifica lote de terreno ubicado en la Vía Circunvalación, tramo II, parroquia Tarqui, cantón Manta, de acuerdo a Autorización de la Dirección de Avalúos y Catastros y permisos municipales Gad Manta. Una vez que se ha realizado el respectivo levantamiento planímetro del inmueble, posee las siguientes medidas y linderos: FRENTE: Partiendo del P2 al P3 con cincuenta y cinco coma catorce metros (55,14m), Continuando del P3 al P4 con cuarenta y nueve coma noventa y dos metros (49,92m) siguiendo del P4 al P5 con treinta y ocho coma noventa y nueve metros (38,99m) continuando del P5 al P6 con veintiuno coma noventa metros (21,90m), siguiendo del P6 al P7 con treinta y tres coma sesenta y dos metros (33,62m), lindera con vía circunvalación tramo II (área protección 40,00m desde el eje); ATRAS: Partiendo del P1 al P13 con ciento seis coma setenta y cuatro metros (106,74m), lindera área de protección; COSTADO DERECHO: Partiendo del P7 al P8 con ciento tres coma cuarenta y siete metros (103,47m) desde éste punto gira hacia costado izquierdo del P8 al P9 con tres coma noventa y un metros (3,91m); desde este punto gira



hacia atrás del P9 al P10 con dieciseis coma setenta y seis (16,76m), lindera con urbanización Santa María; desde aquí gira hacia la izquierda del P10 al P11 con cuarenta coma noventa y ocho metros (40,98m), continuando hacia el fondo del P11 al P12 con catorce coma cincuenta y ocho metros (14,58m) girando hacia la derecha del P12 al P13 con cincuenta y cinco coma sesenta y tres (55,63m), lindera con Simón Elías Sleiman Kheir; COSTADO IZQUIERDO: Ochenta y tres coma veinte metros (83,20m), lindera Roberto Espinel. AREA TOTAL: DIECISIETE MIL SETECIENTOS VEINTIDOS COMA TREINTA Y DOS METROS CUADRADOS (17722,32M2).

b.- Apellidos, Nombres y Domicilio de las Partes:

Calidad	Nombres y/o Razón Social	Estado Civil	Ciudad
RECTIFICANTE	CONSTRUCTORA INMOBILIARIA OASIS MARINO S.A. CONSIOMARINO		MANTA



Registro de : OFICIOS RECIBIDOS

[4 / 5] RESOLUCION

Inscrito el: jueves, 17 junio 2021

Nombre del Cantón: MANTA

Oficina donde se guarda el original: GOBIERNO AUTONOMO DESCENTRALIZADO

Cantón Notaría: MANTA

Fecha de Otorgamiento/Providencia: viernes, 04 junio 2021

Fecha Resolución:

a.-Observaciones:

RESOLUCIÓN: RESOLUCIÓN EJECUTIVA No. MTA-2021-ALC-097 de fecha 28 de Mayo del 2021, en la que el GADMC-Manta resuelve: Art.1.- Aprobar el proyecto definitivo del Conjunto Habitacional "Terrazas Santa María" el cual se encuentra situado entre dos terrenos, esto es: Lote 1: Ubicado en la vía Circunvalación, tramo II, parroquia Tarqui, cantón Manta, con clave catastral No.3-24-02-34-000, con un área total de 17.722,32 m2; y, Lote 2: Ubicado en el sector denominado Mazato (Nueva Esperanza), parroquia Eloy Alfaro (anteriormente Parroquia Tarqui), cantón Manta, con clave catastral No. 3-24-02-10-000, con una superficie total de 2.000 m2, según el informe técnico realizado por la Dirección de Planificación Estratégica, el cual forma parte integral de la presente resolución.

b.- Apellidos, Nombres y Domicilio de las Partes:

Calidad	Nombres y/o Razón Social	Estado Civil	Ciudad
AUTORIDAD COMPETENTE	GOBIERNO AUTONOMO DESCENTRALIZADO MUNICIPAL DEL CANTON MANTA		MANTA
PROPIETARIO	CONSTRUCTORA INMOBILIARIA OASIS MARINO S.A. CONSIOMARINO		MANTA

Registro de : PLANOS

[5 / 5] PROTOCOLIZACION PLANOS

Inscrito el: viernes, 09 julio 2021

Nombre del Cantón: MANTA

Oficina donde se guarda el original: NOTARIA SEXTA

Cantón Notaría: MANTA

Fecha de Otorgamiento/Providencia: viernes, 18 junio 2021

Fecha Resolución:

a.-Observaciones:

*PLANOS. *Un lote de terreno que se encuentra ubicado en el Sector denominado Mazato (Nueva Esperanza), de la Parroquia Tarqui (actual parroquia Eloy Alfaro) del Cantón Manta, Teniendo una superficie total de: DOS MIL METROS CUADRADOS. *Lote de terreno ubicado en la Vía Circunvalación, tramo II, parroquia Tarqui, Cantón Manta, AREA TOTAL: DIECISIETE MIL SETECIENTOS VEINTIDOS COMA TREINTA Y DOS METROS CUADRADOS (17722,32M2), Sobre estos dos lote de terreno se ha Constituido el CONJUNTO HABITACIONAL TERRAZAS SANTA MARIA, Compuesto de 7 Manzanas, que corresponden Manzana A - B - C - D - E - F - G. Con sus respectivas área en Garantías , Areas verdes y Comunales. El señor Simón Elías Sleiman Kheir Gerente General y Representante legal de la Compañía Constructora Inmobiliaria Oasis Marino S.A. CONSIOMARINO. AREAS EN GARANTIAS. MANZANA G, LOTES 2,3,4,5,6. MANZANA F, LOTES 1,2,3,4,5,6,7. MANZANA E; LOTES 1,2,3,4,5,6,7,8. MANZANA D LOTES 14,15,16,17,18,19,20.

b.- Apellidos, Nombres y Domicilio de las Partes:

Calidad	Nombres y/o Razón Social	Estado Civil	Ciudad
PROPIETARIO	CONSTRUCTORA INMOBILIARIA OASIS MARINO S.A. CONSIOMARINO		MANTA



TOTAL DE MOVIMIENTOS CERTIFICADOS:

Libro:	Número de Inscripciones:
COMPRA VENTA	3
OFICIOS RECIBIDOS	1
PLANOS	1
Total Inscripciones >>	5

Los movimientos Registrales que constan en esta Ficha son los únicos que se refieren al predio que se certifican.

Cualquier enmendadura, alteración o modificación al texto de este certificado lo invalida.

Emitido el 2023-11-24

Elaborado por Servicio en línea

A petición de : CONSTRUCTORA INMOBILIARIA OASIS MARINO S.A. CONSIOMARINO

Conforme a la Orden de Trabajo: WEB-23035965 certifico hasta el día 2023-11-24, la Ficha Registral Número: 76979



Firmado electrónicamente por:
**GEORGE BETHSABE
MOREIRA MENDOZA**

GEORGE BETHSABE MOREIRA MENDOZA
Registrador de la Propiedad

Válido por 59 días. Excepto que
se diera un traspaso de dominio o
se emitiera un gravamen

Código Seguro de Verificación (CVS)



2 1 2 7 2 9 7 F O R D Q Q W

Página 4/4- Ficha nro 76979

Puede verificar la validez de este documento ingresando a https://portalciudad.ano.manta.gob.ec/validar_cod_barras o leyendo el código QR. Nota: En caso de existir un error acercarse a las oficinas.



Ficha Registral-Bien Inmueble

76993

Certificado de Solvencia

Conforme a la Orden de Trabajo: WEB-23035966
Certifico hasta el día 2023-11-24:



INFORMACION REGISTRAL

Código Catastral/Identif.Predial: 3263017000

Fecha de Apertura: lunes, 12 julio 2021

Información Municipal:

Dirección del Bien: LOTE N° 1 MANZANA E UBICADO EN EL CONJUNTO HABITACIONAL TERRAZAS SANTA MARIA

Tipo de Predio: Lote de Terreno

Parroquia: ELOY ALFARO

LINDEROS REGISTRALES:

LOTE N° 1 MANZANA E.- UBICADO EN EL CONJUNTO HABITACIONAL TERRAZAS SANTA MARIA, Ubicado en el Sector Nueva Esperanza Parroquia Eloy Alfaro Cantón Manta.

Circunscrito dentro de las siguientes medidas y linderos:

LOTE EN GARANTIA A FAVOR DEL GAD - MANTA

Frente: 9,05 metros.- CALLE 4.

Atras: 8,80 metros.- LOTE# 01-MZ F.

Derecho: 12,00 metros LOTE# 02-MZ E.

Izquierdo: 12,00 RETIRO MUNICIPAL. AREA TOTAL :106,89 Metros cuadrados.

SOLVENCIA: EL LOTE DESCRITO SE ENCUENTRA EN GARANTIA.

RESUMEN DE MOVIMIENTOS REGISTRALES:

Libro	Acto	Número y Fecha de Inscripción	Folio Inicial	Folio Final
COMPRA VENTA	SUBDIVISION Y COMPRAVENTA	2794 miércoles, 29 agosto 2018	73933	73955
COMPRA VENTA	COMPRAVENTA	2058 lunes, 15 julio 2019	58635	58651
COMPRA VENTA	RECTIFICACION DE MEDIDAS Y LINDEROS	1853 miércoles, 02 diciembre 2020	0	0
OFICIOS RECIBIDOS	RESOLUCION	10 jueves, 17 junio 2021	0	0
PLANOS	PROTOCOLIZACION PLANOS	17 viernes, 09 julio 2021	0	0

MOVIMIENTOS REGISTRALES:

Registro de : COMPRA VENTA

[1 / 5] SUBDIVISION Y COMPRAVENTA

Inscrito el: miércoles, 29 agosto 2018

Nombre del Cantón: MANTA

Oficina donde se guarda el original: NOTARIA SEXTA

Cantón Notaría: MANTA

Fecha de Otorgamiento/Providencia: lunes, 20 agosto 2018

Fecha Resolución:

a.-Observaciones:

Número de Inscripción : 2794

Folio Inicial: 73933

Número de Repertorio: 5769

Folio Final : 73955





Subdivisión de lote de terreno de inmueble de mayor extensión de propiedad de la Compañía Constructora Inmobiliaria Oasis Marino S.A. Consiomarino, proceden a subdividir el lote de terreno unificado ubicado en la parroquia Tarqui (actualmente parroquia Eloy Alfaro) del Cantón Manta, que tenía la ficha 67232, y que según la Autorización de Aprobación de Subdivisión, otorgada por el Gobierno Autónomo Descentralizado Municipal del Cantón Manta, queda subdividido en lote 6 A con una Sup. de 100 M2, y lote 6 B con un Sup. de 100 M2. Quedando un área sobrante a la mencionada Compañía (área sobrante de 16.724,26M2. Compraventa de dos lotes de terrenos el lote 6 A y lote 6 B, cada uno tiene una superficie de 100 M2.

b.- Apellidos, Nombres y Domicilio de las Partes:

Calidad	Nombres y/o Razón Social	Estado Civil	Ciudad
COMPRADOR	SLEIMAN KHEIR SIMON ELIAS	SOLTERO(A)	MANTA
VENDEDOR	COMPAÑIA CONSTRUCTORA INMOBILIARIA OASIS MARINO S.A. CONSIOMARINO		MANTA

Registro de : COMPRA VENTA

[2 / 5] COMPRAVENTA

Inscrito el: lunes, 15 julio 2019

Número de Inscripción : 2058

Folio Inicial: 58635

Nombre del Cantón: MANTA

Número de Repertorio: 4208

Folio Final : 58651

Oficina donde se guarda el original: NOTARIA SEXTA

Cantón Notaría: MANTA

Fecha de Otorgamiento/Providencia: jueves, 11 julio 2019

Fecha Resolución:

a.-Observaciones:

Compraventa de terreno ubicado en el sector denominado Mazato (Nueva Esperanza) de la parroquia Tarqui (actual parroquia Eloy Alfaro) del Cantón Manta. Sup. Dos mil metros cuadrados. La Compañía Constructora Inmobiliaria Oasis Marino S.A. Consiomarino, representada por la Sra. Ruth González Odreman.

b.- Apellidos, Nombres y Domicilio de las Partes:

Calidad	Nombres y/o Razón Social	Estado Civil	Ciudad
COMPRADOR	CONSTRUCTORA INMOBILIARIA OASIS MARINO S.A. CONSIOMARINO		MANTA
VENDEDOR	SLEIMAN KHEIR SIMON ELIAS	SOLTERO(A)	MANTA

Registro de : COMPRA VENTA

[3 / 5] RECTIFICACION DE MEDIDAS Y LINDEROS

Inscrito el: miércoles, 02 diciembre 2020

Número de Inscripción : 1853

Folio Inicial: 0

Nombre del Cantón: MANTA

Número de Repertorio: 3866

Folio Final : 0

Oficina donde se guarda el original: NOTARIA SEXTA

Cantón Notaría: MANTA

Fecha de Otorgamiento/Providencia: lunes, 16 noviembre 2020

Fecha Resolución:

a.-Observaciones:

RECTIFICACION DE MEDIDAS Y LINDEROS La compareciente Compañía Constructora Inmobiliaria Oasis Marino S.A. CONSIOMARINO, tiene a bien rectificar como en efecto RECTIFICAN las medidas y linderos de acuerdo a Autorización de fecha 9 de julio del 2020, emitida por la Dirección de Avalúos y Catastros y Permisos Municipales GAD Manta LOTES Y MEDIDAS SEGUN DATOS DE LA ESCRITURA Unificación de los lotes de terreno, Ubicados en la Vía Circunvalación Tramo II actualmente Parroquia Tarqui del Cantón Manta, resultando consecuentemente UN SOLO CUERPO DE TERRENO conforme las siguiente medidas y linderos; FRENTE: Ciento noventa y un metros con sesenta y siete centímetros (191,67m), vía Circunvalación Tramo II; ATRAS: Noventa y tres metros con cincuenta y dos centímetros (93,52m), área de protección; COSTADO DERECHO: Ciento treinta y nueve metros con cincuenta y tres centímetros (139,53m), Lote seis actual Urbanización Santa María; COSTADO IZQUIERDO: Ochenta y tres metros veinte centímetros (83,20m), propiedad de Roberto Espinel; AREA TOTAL: DIECISIETE MIL TRESCIENTOS VEINTISIETE COMA CUARENTA Y SEIS METROS CUADRADOS (17.327,46M2) Con fecha 29 de agosto del 2018 se encuentra inscrita Subdivisión de los lotes 6A y 6B a favor de Simón Elías Sleiman Kheir, quedando un área remanente 16.724,26m, de acuerdo a Subdivisión N° 355-08748 del 9 de agosto/2018. RECTIFICACION DE MEDIDAS Y LINDEROS Y AREA SEGUN LEVANTAMIENTO PLANIMETRICO Se rectifica lote de terreno ubicado en la Vía Circunvalación, tramo II, parroquia Tarqui, cantón Manta, de acuerdo a Autorización de la Dirección de Avalúos y Catastros y permisos municipales Gad Manta. Una vez que se ha realizado el respectivo levantamiento planimétrico del inmueble, posee las siguientes medidas y linderos: FRENTE: Partiendo del P2 al P3 con cincuenta y cinco coma catorce metros (55,14m), Continuando del P3 al P4 con cuarenta y nueve coma noventa y dos metros (49,92m) siguiendo del P4 al P5 con treinta y ocho coma noventa y nueve metros (38,99m) continuando del P5 al P6 con veintiuno coma noventa metros (21,90m), siguiendo del P6 al P7 con treinta y tres coma sesenta y dos metros (33,62m), lindera con vía circunvalación tramo II (área protección 40,00m desde el eje); ATRAS: Partiendo del P1 al P13 con ciento seis coma setenta y cuatro metros (106,74m), lindera área de protección; COSTADO DERECHO: Partiendo del P7 al P8 con ciento tres coma cuarenta y siete metros (103,47m) desde éste punto gira hacia costado izquierdo del P8 al P9 con tres coma noventa y un metros (3,91m); desde este punto gira



hacia atrás del P9 al P10 con dieciseis coma setenta y seis (16,76m), lindera con urbanización Santa María; desde aquí gira hacia la izquierda del P10 al P11 con cuarenta coma noventa y ocho metros (40,98m), continuando hacia el fondo del P11 al P12 con catorce coma cincuenta y ocho metros (14,58m) girando hacia la derecha del P12 al P13 con cincuenta y cinco coma sesenta y tres (55,63m), lindera con Simón Elías Sleiman Kheir; COSTADO IZQUIERDO: Ochenta y tres coma veinte metros (83,20m), lindera Roberto Espíñel. ÁREA TOTAL: DIECISIETE MIL SETECIENTOS VEINTIDOS COMA TREINTA Y DOS METROS CUADRADOS (17722,32M2).



b.- Apellidos, Nombres y Domicilio de las Partes:

Calidad	Nombres y/o Razón Social	Estado Civil	Ciudad
RECTIFICANTE	CONSTRUCTORA INMOBILIARIA OASIS MARINO S.A. CONSIOMARINO		MANTA

Registro de : OFICIOS RECIBIDOS

[4 / 5] RESOLUCION

Inscrito el: jueves, 17 junio 2021

Número de Inscripción : 10

Folio Inicial: 0

Nombre del Cantón: MANTA

Número de Repertorio: 2712

Folio Final : 0

Oficina donde se guarda el original: GOBIERNO AUTONOMO DESCENTRALIZADO

Cantón Notaría: MANTA

Fecha de Otorgamiento/Providencia: viernes, 04 junio 2021

Fecha Resolución:

a.-Observaciones:

RESOLUCIÓN: RESOLUCIÓN EJECUTIVA No. MTA-2021-ALC-097 de fecha 28 de Mayo del 2021, en la que el GADMC-Manta resuelve: Art.1.- Aprobar el proyecto definitivo del Conjunto Habitacional "Terrazas Santa María" el cual se encuentra situado entre dos terrenos, esto es: Lote 1: Ubicado en la vía Circunvalación, tramo II, parroquia Tarqui, cantón Manta, con clave catastral No.3-24-02-34-000, con un área total de 17.722,32 m2; y, Lote 2: Ubicado en el sector denominado Mazato (Nueva Esperanza), parroquia Eloy Alfaro (anteriormente Parroquia Tarqui), cantón Manta, con clave catastral No. 3-24-02-10-000, con una superficie total de 2.000 m2, según el informe técnico realizado por la Dirección de Planificación Estratégica, el cual forma parte integral de la presente resolución.

b.- Apellidos, Nombres y Domicilio de las Partes:

Calidad	Nombres y/o Razón Social	Estado Civil	Ciudad
AUTORIDAD COMPETENTE	GOBIERNO AUTONOMO DESCENTRALIZADO MUNICIPAL DEL CANTON MANTA		MANTA
PROPIETARIO	CONSTRUCTORA INMOBILIARIA OASIS MARINO S.A. CONSIOMARINO		MANTA

Registro de : PLANOS

[5 / 5] PROTOCOLIZACION PLANOS

Inscrito el: viernes, 09 julio 2021

Número de Inscripción : 17

Folio Inicial: 0

Nombre del Cantón: MANTA

Número de Repertorio: 3105

Folio Final : 0

Oficina donde se guarda el original: NOTARIA SEXTA

Cantón Notaría: MANTA

Fecha de Otorgamiento/Providencia: viernes, 18 junio 2021

Fecha Resolución:

a.-Observaciones:

*PLANOS. *Un lote de terreno que se encuentra ubicado en el Sector denominado Mazato (Nueva Esperanza), de la Parroquia Tarqui (actual parroquia Eloy Alfaro) del Cantón Manta, Teniendo una superficie total de: DOS MIL METROS CUADRADOS. *Lote de terreno ubicado en la Vía Circunvalación, tramo II, parroquia Tarqui, Cantón Manta, AREA TOTAL: DIECISIETE MIL SETECIENTOS VEINTIDOS COMA TREINTA Y DOS METROS CUADRADOS (17722,32M2), Sobre estos dos lote de terreno se ha Constituido el CONJUNTO HABITACIONAL TERRAZAS SANTA MARIA, Compuesto de 7 Manzanas, que corresponden Manzana A - B - C - D - E - F - G. Con sus respectivas área en Garantías , Areas verdes y Comunes. El señor Simón Elías Sleiman Kheir Gerente General y Representante legal de la Compañía Constructora Inmobiliaria Oasis Marino S.A. CONSIOMARINO. AREAS EN GARANTIAS. MANZANA G, LOTES 2,3,4,5,6. MANZANA F, LOTES 1,2,3,4,5,6,7. MANZANA E; LOTES 1,2,3,4,5,6,7,8. MANZANA D LOTES 14,15,16,17,18,19,20.

b.- Apellidos, Nombres y Domicilio de las Partes:

Calidad	Nombres y/o Razón Social	Estado Civil	Ciudad
PROPIETARIO	CONSTRUCTORA INMOBILIARIA OASIS MARINO S.A. CONSIOMARINO		MANTA



TOTAL DE MOVIMIENTOS CERTIFICADOS:

Libro:	Número de Inscripciones:
COMPRA VENTA	3
OFICIOS RECIBIDOS	1
PLANOS	1
Total Inscripciones >>	5

Los movimientos Registrales que constan en esta Ficha son los únicos que se refieren al predio que se certifican.

Cualquier enmendadura, alteración o modificación al texto de este certificado lo invalida.

Emitido el 2023-11-24

Elaborado por Servicio en línea

A petición de : CONSTRUCTORA INMOBILIARIA OASIS MARINO S.A. CONSIOMARINO

Conforme a la Orden de Trabajo: WEB-23035966 certifico hasta el día 2023-11-24, la Ficha Registral Número: 76993.



Firmado electrónicamente por:
**GEORGE BETHSABE
MOREIRA MENDOZA**

GEORGE BETHSABE MOREIRA MENDOZA
Registrador de la Propiedad

Página 4/4- Ficha nro 76993

Válido por 59 días. Excepto que
se diera un traspaso de dominio o
se emitiera un gravamen

Puede verificar la validez de este documento ingresando a https://portalciudadano.manta.gob.ec/validar_cod_barras o leyendo el código QR. Nota: En caso de existir un error acercarse a las oficinas.

Código Seguro de Verificación (CVS)



2 1 2 7 2 9 8 R Z 7 S F C P



Ficha Registral-Bien Inmueble

76994

Certificado de Solvencia



Conforme a la Orden de Trabajo: WEB-23035967
Certifico hasta el día 2023-11-24:

INFORMACION REGISTRAL

Código Catastral/Identif.Predial: 3263016000

Fecha de Apertura: lunes, 12 julio 2021

Información Municipal:

Dirección del Bien: LOTE N° 2 MANZANA E UBICADO EN EL CONJUNTO HABITACIONAL TERRAZAS SANTA MARIA

Tipo de Predio: Lote de Terreno

Parroquia: ELOY ALFARO

LINDEROS REGISTRALES:

LOTE N° 2 MANZANA E UBICADO EN EL CONJUNTO HABITACIONAL TERRAZAS SANTA MARIA, Ubicadoo en el Sector Nueva Esperanza Parroquia Eloy Alfaro Canton Manta, el mismo que tiene las siguientes medidas y linderos:

FRENTE: 8,50 metros CALLE 4.

ATRAS: 8,50 metros LOTE# 02-MZ F.

COSTADO IZQUIERDO: 12,00 metros LOTE# 01-MZ E.

COSTADO DERECHO: 12,00 metros LOTE# 03-MZ E.

AREA TOTAL 102,00 Metros cuadrados.

LOTE EN GARANTIA A FAVOR DEL GAD

SOLVENCIA: EL LOTE DESCRITO SE ENCUENTRA EN GARANTIA.

RESUMEN DE MOVIMIENTOS REGISTRALES:

Libro	Acto	Número y Fecha de Inscripción	Folio Inicial	Folio Final
COMPRA VENTA	SUBDIVISION Y COMPRAVENTA	2794 miércoles, 29 agosto 2018	73933	73955
COMPRA VENTA	COMPRAVENTA	2058 lunes, 15 julio 2019	58635	58651
COMPRA VENTA	RECTIFICACION DE MEDIDAS Y LINDEROS	1853 miércoles, 02 diciembre 2020	0	0
OFICIOS RECIBIDOS	RESOLUCION	10 jueves, 17 junio 2021	0	0
PLANOS	PROTOCOLIZACION PLANOS	17 viernes, 09 julio 2021	0	0

MOVIMIENTOS REGISTRALES:

Registro de : **COMPRA VENTA**

[1 / 5] SUBDIVISION Y COMPRAVENTA

Inscrito el: miércoles, 29 agosto 2018

Nombre del Cantón: MANTA

Oficina donde se guarda el original: NOTARIA SEXTA

Cantón Notaría: MANTA

*Fecha de Otorgamiento/Providencia: lunes, 20 agosto 2018

Fecha Resolución:

a.-Observaciones:

Subdivisión de lote de terreno de inmueble de mayor extensión de propiedad de la Compañía Constructora Inmobiliaria Oasis Marino S.A.

Número de Inscripción : 2794

Folio Inicial: 73933

Número de Repertorio: 5769

Folio Final : 73955



Consiomarino, proceden a subdividir el lote de terreno unificado ubicado en la parroquia Tarqui (actualmente parroquia Eloy Alfaro) del Cantón Manta, que tenía la ficha 67232, y que según la Autorización de Aprobación de Subdivisión, otorgada por el Gobierno Autónomo Descentralizado Municipal del Cantón Manta, queda subdividido en lote 6 A con una Sup. de 100 M2, y lote 6 B con un Sup. de 100 M2. Quedando un área sobrante a la mencionada Compañía (área sobrante de 16.724,26M2. Compraventa de dos lotes de terrenos el lote 6 A y lote 6 B, cada uno tiene una superficie de 100 M2.

b.- Apellidos, Nombres y Domicilio de las Partes:

Calidad	Nombres y/o Razón Social	Estado Civil	Ciudad
COMPRADOR	SLEIMAN KHEIR SIMON ELIAS	SOLTERO(A)	MANTA
VENDEDOR	COMPAÑIA CONSTRUCTORA INMOBILIARIA OASIS MARINO S.A. CONSIOMARINO		MANTA



Registro de : COMPRA VENTA

[2 / 5] COMPRAVENTA

Inscrito el: Lunes, 15 julio 2019

Número de Inscripción : 2058

Folio Inicial: 58635

Nombre del Cantón: MANTA

Número de Repertorio: 4208

Folio Final : 58651

Oficina donde se guarda el original: NOTARIA SEXTA

Cantón Notaría: MANTA

Fecha de Otorgamiento/Providencia: jueves, 11 julio 2019

Fecha Resolución:

a.-Observaciones:

Compraventa de terreno ubicado en el sector denominado Mazato (Nueva Esperanza) de la parroquia Tarqui (actual parroquia Eloy Alfaro) del Cantón Manta. Sup. Dos mil metros cuadrados. La Compañía Constructora Inmobiliaria Oasis Marino S.A. Consiomarino, representada por laSra. Ruth González Odreman.

b.- Apellidos, Nombres y Domicilio de las Partes:

Calidad	Nombres y/o Razón Social	Estado Civil	Ciudad
COMPRADOR	CONSTRUCTORA INMOBILIARIA OASIS MARINO S.A. CONSIOMARINO		MANTA
VENDEDOR	SLEIMAN KHEIR SIMON ELIAS	SOLTERO(A)	MANTA

Registro de : COMPRA VENTA

[3 / 5] RECTIFICACION DE MEDIDAS Y LINDEROS

Inscrito el: miércoles, 02 diciembre 2020

Número de Inscripción : 1853

Folio Inicial: 0

Nombre del Cantón: MANTA

Número de Repertorio: 3866

Folio Final : 0

Oficina donde se guarda el original: NOTARIA SEXTA

Cantón Notaría: MANTA

Fecha de Otorgamiento/Providencia: lunes, 16 noviembre 2020

Fecha Resolución:

a.-Observaciones:

RECTIFICACION DE MEDIDAS Y LINDEROS La compareciente Compañía Constructora Inmobiliaria Oasis Marino S.A. CONSIOMARINO, tiene a bien rectificar como en efecto RECTIFICAN las medidas y linderos de acuerdo a Autorización de fecha 9 de julio del 2020, emitida por la Dirección de Avalúos y Catastros y Permisos Municipales GAD Manta LOTES Y MEDIDAS SEGUN DATOS DE LA ESCRITURA Unificación de los lotes de terreno, Ubicados en la Vía Circunvalación Tramo II actualmente Parroquia Tarquí del Cantón Manta, resultando consecuentemente UN SOLO CUERPO DE TERRENO conforme las siguiente medidas y linderos; FRENTE: Ciento noventa y un metros con sesenta y siete centímetros (191.67m), vía Circunvalación Tramo II; ATRAS: Noventa y tres metros con cincuenta y dos centímetros (93.52m), área de protección; COSTADO DERECHO: Ciento treinta y nueve metros con cincuenta y tres centímetros (139.53m), Lote seis actual Urbanización Santa María; COSTADO IZQUIERDO: Ochenta y tres metros veinte centímetros (83.20m), propiedad de Roberto Espinel; AREA TOTAL: DIECISIETE MIL TRESCIENTOS VEINTISIETE COMA CUARENTA Y SEIS METROS CUADRADOS (17.327,46M2) Con fecha 29 de agosto del 2018 se encuentra inscrita Subdivisión de los lotes 6A y 6B a favor de Simón Elías Sleiman Kheir, quedando un área remanente 16.724,26m, de acuerdo a Subdivisión N° 355-08748 del 9 de agosto/2018. RECTIFICACION DE MEDIDAS Y LINDEROS Y AREA SEGUN LEVANTAMIENTO PLANIMETRICO Se rectifica lote de terreno ubicado en la Vía Circunvalación, tramo II, parroquia Tarqui, cantón Manta, de acuerdo a Autorización de la Dirección de Avalúos y Catastros y permisos municipales Gad Manta. Una vez que se ha realizado el respectivo levantamiento planímetro del inmueble, posee las siguientes medidas y linderos: FRENTE: Partiendo del P2 al P3 con cincuenta y cinco coma catorce metros (55,14m), Continuando del P3 al P4 con cuarenta y nueve coma noventa y dos metros (49,92m) siguiendo del P4 al P5 con treinta y ocho coma noventa y nueve metros (38,99m) continuando del P5 al P6 con veintiuno coma noventa metros (21,90m), siguiendo del P6 al P7 con treinta y tres coma sesenta y dos metros (33,62m), lindera con vía circunvalación tramo II (área protección 40,00m desde el eje); ATRAS: Partiendo del P1 al P13 con ciento seis coma setenta y cuatro metros (106,74m), lindera área de protección; COSTADO DERECHO: Partiendo del P7 al P8 con ciento tres coma cuarenta y siete metros (103,47m) desde éste punto gira hacia costado izquierdo del P8 al P9 con tres coma noventa y un metros (3,91m); desde este punto gira hacia atrás del P9 al P10 con dieciseis coma setenta y seis (16,76m), lindera con urbanización Santa María; desde aquí gira hacia la izquierda del



P10 al P11 con cuarenta coma noventa y ocho metros (40,98m), continuando hacia el fondo del P11 al P12 con catorce coma cincuenta y ocho metros (14,58m) girando hacia la derecha del P12 al P13 con cincuenta y cinco coma sesenta y tres (55,63m), lindera con Simón Elías Sleiman Kheir, COSTADO IZQUIERDO: Ochenta y tres coma veinte metros (83,20m), lindera Roberto Espinel. AREA TOTAL: DIECISIETE MIL SETECIENTOS VEINTIDOS COMA TREINTA Y DOS METROS CUADRADOS (17722,32M2).

b.- Apellidos, Nombres y Domicilio de las Partes:

Calidad	Nombres y/o Razón Social	Estado Civil	Ciudad
RECTIFICANTE	CONSTRUCTORA INMOBILIARIA OASIS MARINO S.A. CONSIOMARINO		



Registro de : OFICIOS RECIBIDOS

[4 / 5] RESOLUCION

Inscrito el: jueves, 17 junio 2021

Nombre del Cantón: MANTA

Oficina donde se guarda el original: GOBIERNO AUTONOMO DESCENTRALIZADO

Cantón Notaría: MANTA

Fecha de Otorgamiento/Providencia: viernes, 04 junio 2021

Fecha Resolución:

a.-Observaciones:

RESOLUCIÓN: RESOLUCIÓN EJECUTIVA No. MTA-2021-ALC-097 de fecha 28 de Mayo del 2021, en la que el GADMC-Manta resuelve: Art.1.- Aprobar el proyecto definitivo del Conjunto Habitacional "Terrazas Santa María" el cual se encuentra situado entre dos terrenos, esto es: Lote 1: Ubicado en la vía Circunvalación, tramo II, parroquia Tarqui, cantón Manta, con clave catastral No.3-24-02-34-000, con un área total de 17.722,32 m2; y, Lote 2: Ubicado en el sector denominado Mazato (Nueva Esperanza), parroquia Eloy Alfaro (anteriormente Parroquia Tarqui), cantón Manta, con clave catastral No. 3-24-02-10-000, con una superficie total de 2.000 m2, según el informe técnico realizado por la Dirección de Planificación Estratégica, el cual forma parte integral de la presente resolución.

b.- Apellidos, Nombres y Domicilio de las Partes:

Calidad	Nombres y/o Razón Social	Estado Civil	Ciudad
AUTORIDAD COMPETENTE	GOBIERNO AUTONOMO DESCENTRALIZADO MUNICIPAL DEL CANTON MANTA		MANTA
PROPIETARIO	CONSTRUCTORA INMOBILIARIA OASIS MARINO S.A. CONSIOMARINO		MANTA

Registro de : PLANOS

[5 / 5] PROTOCOLIZACION PLANOS

Inscrito el: viernes, 09 julio 2021

Nombre del Cantón: MANTA

Oficina donde se guarda el original: NOTARIA SEXTA

Cantón Notaría: MANTA

Fecha de Otorgamiento/Providencia: viernes, 18 junio 2021

Fecha Resolución:

a.-Observaciones:

*PLANOS. *Un lote de terreno que se encuentra ubicado en el Sector denominado Mazato (Nueva Esperanza), de la Parroquia Tarqui (actual parroquia Eloy Alfaro) del Cantón Manta, Teniendo una superficie total de: DOS MIL METROS CUADRADOS. *Lote de terreno ubicado en la Vía Circunvalación, tramo II, parroquia Tarqui, Cantón Manta, AREA TOTAL: DIECISIETE MIL SETECIENTOS VEINTIDOS COMA TREINTA Y DOS METROS CUADRADOS (17722,32M2), Sobre estos dos lote de terreno se ha Constituido el CONJUNTO HABITACIONAL TERRAZAS SANTA MARIA, Compuesto de 7 Manzanas, que corresponden Manzana A - B - C - D - E - F - G. Con sus respectivas área en Garantías , Areas verdes y Comunes. El señor Simón Elías Sleiman Kheir Gerente General y Representante legal de la Compañía Constructora Inmobiliaria Oasis Marino S.A. CONSIOMARINO. AREAS EN GARANTIAS. MANZANA G, LOTES 2,3,4,5,6. MANZANA F, LOTES 1,2,3,4,5,6,7. MANZANA E; LOTES 1,2,3,4,5,6,7,8. MANZANA D LOTES 14,15,16,17,18,19,20.

b.- Apellidos, Nombres y Domicilio de las Partes:

Calidad	Nombres y/o Razón Social	Estado Civil	Ciudad
PROPIETARIO	CONSTRUCTORA INMOBILIARIA OASIS MARINO S.A. CONSIOMARINO		MANTA

TOTAL DE MOVIMIENTOS CERTIFICADOS:

Libro: Número de Inscripciones:



COMPRA VENTA	3
OFICIOS RECIBIDOS	1
PLANOS	1
Total Inscripciones >>	5

Los movimientos Registrales que constan en esta Ficha son los únicos que se refieren al predio que se certifican.

Cualquier enmendadura, alteración o modificación al texto de este certificado lo invalida.
Emitido el 2023-11-24

Elaborado por Servicio en línea

A petición de : CONSTRUCTORA INMOBILIARIA OASIS MARINO S.A. CONSIOMARINO

Conforme a la Orden de Trabajo: WEB-23035967 certificado hasta el día 2023-11-24, la Ficha Registral Número: 76994



Firmado electrónicamente por:
**GEORGE BETHSABE
MOREIRA MENDOZA**

GEORGE BETHSABE MOREIRA MENDOZA
Registrador de la Propiedad

Válido por 59 días. Excepto que
se diera un traspaso de dominio o
se emitiera un gravamen

Código Seguro de Verificación (CVS)



2 1 2 7 2 9 9 1 K K O U 5 U



Ficha Registral-Bien Inmueble

76995

Certificado de Solvencia

Conforme a la Orden de Trabajo: WEB-23035968
Certifico hasta el día 2023-11-24:



INFORMACION REGISTRAL

Código Catastral/Identif.Predial: 3263015000

Tipo de Predio: Lote de Terreno

Fecha de Apertura: lunes, 12 julio 2021

Parroquia: ELOY ALFARO

Información Municipal:

Dirección del Bien: LOTE N° 3 MANZANA E UBICADO EN EL CONJUNTO HABITACIONAL TERRAZAS SANTA MARIA

LINDEROS REGISTRALES:

LOTE N° 3 MANZANA E UBICADO EN EL CONJUNTO HABITACIONAL TERRAZAS SANTA MARIA, Ubicado en el Sector Nueva Esperanza Parroquia Eloy Alfaro, Canton Manta, el mismo que tiene las siguientes medidas y linderos:

FRENTE: 8,50 metros CALLE 4.

ATRAS: 8,50 metros LOTE# 03-MZ F.

COSTADO IZQUIERDO: 12,00 metros LOTE# 02-MZ E.

COSTADO DERECHO: 12,00 metros LOTE# 04-MZ E.

AREA TOTAL DE 102,00 Metros cuadrados.

LOTE EN GARANTIA A FAVOR DEL GAD - MANTA

SOLVENCIA: EL PREDIO DESCRITO SE ENCUENTRA EN GARANTIA.

RESUMEN DE MOVIMIENTOS REGISTRALES:

Libro	Acto	Número y Fecha de Inscripción	Folio Inicial	Folio Final
COMPRA VENTA	SUBDIVISION Y COMPRAVENTA	2794 miércoles, 29 agosto 2018	73933	73955
COMPRA VENTA	COMPRAVENTA	2058 lunes, 15 julio 2019	58635	58651
COMPRA VENTA	RECTIFICACION DE MEDIDAS Y LINDEROS	1853 miércoles, 02 diciembre 2020	0	0
OFICIOS RECIBIDOS	RESOLUCION	10 jueves, 17 junio 2021	0	0
PLANOS	PROTOCOLIZACION PLANOS	17 viernes, 09 julio 2021	0	0

MOVIMIENTOS REGISTRALES:

Registro de : **COMPRA VENTA**
[1 / 5] SUBDIVISION Y COMPRAVENTA

Inscrito el: miércoles, 29 agosto 2018

Nombre del Cantón: MANTA

Oficina donde se guarda el original: NOTARIA SEXTA

Cantón Notaría: MANTA

Fecha de Otorgamiento/Providencia: lunes, 20 agosto 2018

Fecha Resolución:

a.-Observaciones:

Número de Inscripción : 2794

Folio Inicial: 73933

Número de Repertorio: 5769

Folio Final : 73955



Subdivisión de lote de terreno de inmueble de mayor extensión de propiedad de la Compañía Constructora Inmobiliaria Oasis Marino S.A. Consiomarino, proceden a subdividir el lote de terreno unificado ubicado en la parroquia Tarqui (actualmente parroquia Eloy Alfaro) del Cantón Manta, que tenía la ficha 67232, y que según la Autorización de Aprobación de Subdivisión, otorgada por el Gobierno Autónomo Descentralizado Municipal del Cantón Manta, queda subdividido en lote 6 A con una Sup. de 100 M2, y lote 6 B con un Sup. de 100 M2. Quedando un área sobrante a la mencionada Compañía (área sobrante de 16.724,26M2. Compraventa de dos lotes de terrenos el lote 6 A y lote 6 B, cada uno tiene una superficie de 100 M2.

b.- Apellidos, Nombres y Domicilio de las Partes:

Calidad	Nombres y/o Razón Social	Estado Civil	Ciudad
COMPRADOR	SLEIMAN KHEIR SIMON ELIAS	SOLTERO(A)	MANTA
VENDEDOR	COMPAÑIA CONSTRUCTORA INMOBILIARIA OASIS MARINO S.A. CONSIOMARINO		MANTA



Registro de : COMPRA VENTA

[2 / 5] COMPRAVENTA

Inscrito el: lunes, 15 julio 2019

Nombre del Cantón: MANTA

Oficina donde se guarda el original: NOTARIA SEXTA

Cantón Notaría: MANTA

Fecha de Otorgamiento/Providencia: jueves, 11 julio 2019

Fecha Resolución:

a.-Observaciones:

Compraventa de terreno ubicado en el sector denominado Mazato (Nueva Esperanza) de la parroquia Tarqui (actual parroquia Eloy Alfaro) del Cantón Manta. Sup. Dos mil metros cuadrados. La Compañía Constructora Inmobiliaria Oasis Marino S.A. Consiomarino, representada por laSra. Ruth González Odreman.

b.- Apellidos, Nombres y Domicilio de las Partes:

Calidad	Nombres y/o Razón Social	Estado Civil	Ciudad
COMPRADOR	CONSTRUCTORA INMOBILIARIA OASIS MARINO S.A. CONSIOMARINO		MANTA
VENDEDOR	SLEIMAN KHEIR SIMON ELIAS	SOLTERO(A)	MANTA

Registro de : COMPRA VENTA

[3 / 5] RECTIFICACION DE MEDIDAS Y LINDEROS

Inscrito el: miércoles, 02 diciembre 2020

Nombre del Cantón: MANTA

Oficina donde se guarda el original: NOTARIA SEXTA

Cantón Notaría: MANTA

Fecha de Otorgamiento/Providencia: lunes, 16 noviembre 2020

Fecha Resolución:

a.-Observaciones:

RECTIFICACION DE MEDIDAS Y LINDEROS La compareciente Compañía Constructora Inmobiliaria Oasis Marino S.A. CONSIOMARINO, tiene a bien rectificar como en efecto RECTIFICAN las medidas y linderos de acuerdo a Autorización de fecha 9 de julio del 2020, emitida por la Dirección de Avalúos y Catastros y Permisos Municipales GAD Manta LOTES Y MEDIDAS SEGUN DATOS DE LA ESCRITURA Unificación de los lotes de terreno, Ubicados en la Vía Circunvalación Tramo II actualmente Parroquia Tarqui del Cantón Manta, resultando consecuentemente UN SOLO CUERPO DE TERRENO conforme las siguiente medidas y linderos; FRENTE: Ciento noventa y un metros con sesenta y siete centímetros (191,67m), vía Circunvalación Tramo II; ATRAS: Noventa y tres metros con cincuenta y dos centímetros (93,52m), área de protección; COSTADO DERECHO: Ciento treinta y nueve metros con cincuenta y tres centímetros (139,53m), Lote seis actual Urbanización Santa María; COSTADO IZQUIERDO: Ochenta y tres metros veinte centímetros (83,20m), propiedad de Roberto Espinel; AREA TOTAL: DIECISIETE MIL TRESCIENTOS VEINTISIETE COMA CUARENTA Y SEIS METROS CUADRADOS (17.327,46M2) Con fecha 29 de agosto del 2018 se encuentra inscrita Subdivisión de los lotes 6A y 6B a favor de Simón Elías Sleiman Kheir, quedando un área remanente 16.724,26m, de acuerdo a Subdivisión N° 355-08748 del 9 de agosto/2018. RECTIFICACION DE MEDIDAS Y LINDEROS Y AREA SEGUN LEVANTAMIENTO PLANIMETRICO Se rectifica lote de terreno ubicado en la Vía Circunvalación, tramo II, parroquia Tarqui, cantón Manta, de acuerdo a Autorización de la Dirección de Avalúos y Catastros y permisos municipales Gad Manta. Una vez que se ha realizado el respectivo levantamiento planimetro del inmueble, posee las siguientes medidas y linderos: FRENTE: Partiendo del P2 al P3 con cincuenta y cinco coma catorce metros (55,14m), Continuando del P3 al P4 con cuarenta y nueve coma noventa y dos metros (49,92m) siguiendo del P4 al P5 con treinta y ocho coma noventa y nueve metros (38,99m) continuando del P5 al P6 con veintiuno coma noventa metros (21,90m), siguiendo del P6 al P7 con treinta y tres coma sesenta y dos metros (33,62m), lindera con vía circunvalación tramo II (área protección 40,00m desde el eje); ATRAS: Partiendo del P1 al P13 con ciento seis coma setenta y cuatro metros (106,74m), lindera área de protección; COSTADO DERECHO: Partiendo del P7 al P8 con ciento tres coma cuarenta y siete metros (103,47m) desde éste punto gira hacia costado izquierdo del P8 al P9 con tres coma noventa y un metros (3,91m); desde este punto gira



hacia atrás del P9 al P10 con dieciseis coma setenta y seis (16,76m), lindera con urbanización Santa María; desde aquí gira hacia la izquierda del P10 al P11 con cuarenta coma noventa y ocho metros (40,98m), continuando hacia el fondo del P11 al P12 con catorce coma cincuenta y ocho metros (14,58m) girando hacia la derecha del P12 al P13 con cincuenta y cinco coma sesenta y tres (55,63m), lindera con Simón Elías Sleiman Kheir; COSTADO IZQUIERDO: Ochenta y tres coma veinte metros (83,20m), lindera Roberto Espinel. AREA TOTAL: DIECISIETE MIL SETECIENTOS VEINTIDOS COMA TREINTA Y DOS METROS CUADRADOS (17722,32M2).

b.- Apellidos, Nombres y Domicilio de las Partes:

Calidad	Nombres y/o Razón Social	Estado Civil	Ciudad
RECTIFICANTE	CONSTRUCTORA INMOBILIARIA OASIS MARINO S.A. CONSIOMARINO		MANTA



Registro de : OFICIOS RECIBIDOS

[4 / 5] RESOLUCION

Inscrito el: jueves, 17 junio 2021

Nombre del Cantón: MANTA

Número de Inscripción : 10

Folio Inicial: 0

Número de Repertorio: 2712

Folio Final : 0

Oficina donde se guarda el original: GOBIERNO AUTONOMO DESCENTRALIZADO

Cantón Notaría: MANTA

Fecha de Otorgamiento/Providencia: viernes, 04 junio 2021

Fecha Resolución:

a.-Observaciones:

RESOLUCIÓN: RESOLUCIÓN EJECUTIVA No. MTA-2021-ALC-097 de fecha 28 de Mayo del 2021, en la que el GADMC-Manta resuelve: Art.1.- Aprobar el proyecto definitivo del Conjunto Habitacional "Terrazas Santa María" el cual se encuentra situado entre dos terrenos, esto es: Lote 1: Ubicado en la vía Circunvalación, tramo II, parroquia Tarqui, cantón Manta, con clave catastral No.3-24-02-34-000, con un área total de 17.722,32 m2; y, Lote 2: Ubicado en el sector denominado Mazato (Nueva Esperanza), parroquia Eloy Alfaro (anteriormente Parroquia Tarqui), cantón Manta, con clave catastral No. 3-24-02-10-000, con una superficie total de 2.000 m2, según el informe técnico realizado por la Dirección de Planificación Estratégica, el cual forma parte integral de la presente resolución.

b.- Apellidos, Nombres y Domicilio de las Partes:

Calidad	Nombres y/o Razón Social	Estado Civil	Ciudad
AUTORIDAD COMPETENTE	GOBIERNO AUTONOMO DESCENTRALIZADO MUNICIPAL DEL CANTON MANTA		MANTA
PROPIETARIO	CONSTRUCTORA INMOBILIARIA OASIS MARINO S.A. CONSIOMARINO		MANTA

Registro de : PLANOS

[5 / 5] PROTOCOLIZACION PLANOS

Inscrito el: viernes, 09 julio 2021

Nombre del Cantón: MANTA

Número de Inscripción : 17

Folio Inicial: 0

Número de Repertorio: 3105

Folio Final : 0

Oficina donde se guarda el original: NOTARIA SEXTA

Cantón Notaría: MANTA

Fecha de Otorgamiento/Providencia: viernes, 18 junio 2021

Fecha Resolución:

a.-Observaciones:

*PLANOS. *Un lote de terreno que se encuentra ubicado en el Sector denominado Mazato (Nueva Esperanza), de la Parroquia Tarqui (actual parroquia Eloy Alfaro) del Cantón Manta, Teniendo una superficie total de: DOS MIL METROS CUADRADOS. *Lote de terreno ubicado en la Vía Circunvalación, tramo II, parroquia Tarqui, Cantón Manta, AREA TOTAL: DIECISIETE MIL SETECIENTOS VEINTIDOS COMA TREINTA Y DOS METROS CUADRADOS (17722,32M2), Sobre estos dos lote de terreno se ha Constituido el CONJUNTO HABITACIONAL TERRAZAS SANTA MARIA, Compuesto de 7 Manzanas, que corresponden Manzana A - B - C - D - E - F - G. Con sus respectivas área en Garantías , Areas verdes y Comunes. El señor Simón Elías Sleiman Kheir Gerente General y Representante legal de la Compañía Constructora Inmobiliaria Oasis Marino S.A. CONSIOMARINO. AREAS EN GARANTIAS. MANZANA G, LOTES 2,3,4,5,6. MANZANA F, LOTES 1,2,3,4,5,6,7. MANZANA E; LOTES 1,2,3,4,5,6,7,8. MANZANA D LOTES 14,15,16,17,18,19,20.

b.- Apellidos, Nombres y Domicilio de las Partes:

Calidad	Nombres y/o Razón Social	Estado Civil	Ciudad
PROPIETARIO	CONSTRUCTORA INMOBILIARIA OASIS MARINO S.A. CONSIOMARINO		MANTA



TOTAL DE MOVIMIENTOS CERTIFICADOS:

Libro:	Número de Inscripciones:
COMPRA VENTA	3
OFICIOS RECIBIDOS	1
PLANOS	1
Total Inscripciones >>	5

Los movimientos Registrales que constan en esta Ficha son los únicos que se refieren al predio que se certifica.

Cualquier enmendadura, alteración o modificación al texto de este certificado lo invalida.

Emitido el 2023-11-24

Elaborado por Servicio en línea

A petición de : CONSTRUCTORA INMOBILIARIA OASIS MARINO S.A. CONSIOMARINO

Conforme a la Orden de Trabajo: WEB-23035968 certifico hasta el día 2023-11-24, la Ficha Registral Número: 76995.



Firmado electrónicamente por:
**GEORGE BETHSABE
MOREIRA MENDOZA**

GEORGE BETHSABE MOREIRA MENDOZA
Registrador de la Propiedad

Válido por 59 días. Excepto que
se diera un traspaso de dominio o
se emitiera un gravamen

Código Seguro de Verificación (CVS)



2 1 2 7 3 0 0 X L A W X B P



Ficha Registral-Bien Inmueble

76996

Certificado de Solvencia



Conforme a la Orden de Trabajo: WEB-23035969
Certifico hasta el día 2023-11-24:

INFORMACION REGISTRAL

Código Catastral/Identif.Predial: 3263014000
Fecha de Apertura: lunes, 12 julio 2021
Información Municipal:
Dirección del Bien: LOTE N° 4 MANZANA E UBICADO EN EL CONJUNTO HABITACIONAL TERRAZAS SANTA MARIA

Tipo de Predio: Lote de Terreno
Parroquia: ELOY ALFARO

LINDEROS REGISTRALES:

N° 4 MANZANA E UBICADO EN EL CONJUNTO HABITACIONAL TERRAZAS SANTA MARIA, Ubicado en el Sector Nueva Esperanza Parroquia Eloy Alfaro, Canton Manta, el mismo que tiene las siguientes medidas y linderos:

FRENTE: 8,50 metros CALLE 4.

ATRAS: 8,50 metros LOTE# 04-MZ F.

COSTADO IZQUIERDO: 12,00 metros LOTE# 03-MZ E.

COSTADO DERECHO: 12,00 metros LOTE# 05-MZ E.

AREA TOTAL DE 102,00 Metros cuadrados.

LOTE EN GARANTIA A FAVOR DEL GAD - MANTA

SOLVENCIA: EL LOTE DESCRITO SE ENCUENTRA EN GARANTIA.

RESUMEN DE MOVIMIENTOS REGISTRALES:

Libro	Acto	Número y Fecha de Inscripción	Folio Inicial	Folio Final
COMPRA VENTA	SUBDIVISION Y COMPRAVENTA	2794 miércoles, 29 agosto 2018	73933	73955
COMPRA VENTA	COMPRAVENTA	2058 lunes, 15 julio 2019	58635	58651
COMPRA VENTA	RECTIFICACION DE MEDIDAS Y LINDEROS	1853 miércoles, 02 diciembre 2020	0	0
OFICIOS RECIBIDOS	RESOLUCION	10 jueves, 17 junio 2021	0	0
PLANOS	PROTOCOLIZACION PLANOS	17 viernes, 09 julio 2021	0	0

MOVIMIENTOS REGISTRALES:

Registro de : **COMPRA VENTA**
[1 / 5] SUBDIVISION Y COMPRAVENTA

Inscrito el: miércoles, 29 agosto 2018

Nombre del Cantón: MANTA

Oficina donde se guarda el original: NOTARIA SEXTA

Cantón Notaría: MANTA

Fecha de Otorgamiento/Providencia: lunes, 20 agosto 2018

Fecha Resolución:

a.-Observaciones:

Número de Inscripción : 2794

Folio Inicial: 73933

Número de Repertorio : 5769

Folio Final : 73955



Subdivisión de lote de terreno de inmueble de mayor extensión de propiedad de la Compañía Constructora Inmobiliaria Oasis Marino S.A. Consiomarino, proceden a subdividir el lote de terreno unificado ubicado en la parroquia Tarqui (actualmente parroquia Eloy Alfaro) del Cantón Manta, que tenía la ficha 67232, y que según la Autorización de Aprobación de Subdivisión, otorgada por el Gobierno Autónomo Descentralizado Municipal del Cantón Manta, queda subdividido en lote 6 A con una Sup. de 100 M2, y lote 6 B con un Sup. de 100 M2. Quedando un área sobrante a la mencionada Compañía (área sobrante de 16.724,26M2. Compraventa de dos lotes de terrenos el lote 6 A y lote 6 B, cada uno tiene una superficie de 100 M2.



b.- Apellidos, Nombres y Domicilio de las Partes:

Calidad	Nombres y/o Razón Social	Estado Civil	Ciudad
COMPRADOR	SLEIMAN KHEIR SIMON ELIAS	SOLTERO(A)	MANTA
VENDEDOR	COMPAÑIA CONSTRUCTORA INMOBILIARIA OASIS MARINO S.A. CONSIOMARINO		MANTA

Registro de : COMPRA VENTA

[2 / 5] COMPRAVENTA

Inscrito el: lunes, 15 julio 2019

Número de Inscripción : 2058

Folio Inicial: 58635

Nombre del Cantón: MANTA

Número de Repertorio: 4208

Folio Final : 58651

Oficina donde se guarda el original: NOTARIA SEXTA

Cantón Notaría: MANTA

Fecha de Otorgamiento/Providencia: jueves, 11 julio 2019

Fecha Resolución:

a.-Observaciones:

Compraventa de terreno ubicado en el sector denominado Mazato (Nueva Esperanza) de la parroquia Tarqui (actual parroquia Eloy Alfaro) del Cantón Manta. Sup. Dos mil metros cuadrados. La Compañía Constructora Inmobiliaria Oasis Marino S.A. Consiomarino, representada por laSra. Ruth González Odreman.

b.- Apellidos, Nombres y Domicilio de las Partes:

Calidad	Nombres y/o Razón Social	Estado Civil	Ciudad
COMPRADOR	CONSTRUCTORA INMOBILIARIA OASIS MARINO S.A. CONSIOMARINO		MANTA
VENDEDOR	SLEIMAN KHEIR SIMON ELIAS	SOLTERO(A)	MANTA

Registro de : COMPRA VENTA

[3 / 5] RECTIFICACION DE MEDIDAS Y LINDEROS

Inscrito el: miércoles, 02 diciembre 2020

Número de Inscripción : 1853

Folio Inicial: 0

Nombre del Cantón: MANTA

Número de Repertorio: 3866

Folio Final : 0

Oficina donde se guarda el original: NOTARIA SEXTA

Cantón Notaría: MANTA

Fecha de Otorgamiento/Providencia: lunes, 16 noviembre 2020

Fecha Resolución:

a.-Observaciones:

RECTIFICACION DE MEDIDAS Y LINDEROS La compareciente Compañía Constructora Inmobiliaria Oasis Marino S.A. CONSIOMARINO, tiene a bien rectificar como en efecto RECTIFICAN las medidas y linderos de acuerdo a Autorización de fecha 9 de julio del 2020, emitida por la Dirección de Avalúos y Catastros y Permisos Municipales GAD Manta LOTES Y MEDIDAS SEGUN DATOS DE LA ESCRITURA Unificación de los lotes de terreno, Ubicados en la Vía Circunvalación Tramo II actualmente Parroquia Tarqui del Cantón Manta, resultando consecuentemente UN SOLO CUERPO DE TERRENO conforme las siguiente medidas y linderos; FRENTE: Ciento noventa y un metros con sesenta y siete centímetros (191.67m), vía Circunvalación Tramo II; ATRAS: Noventa y tres metros con cincuenta y dos centímetros (93.52m), área de protección; COSTADO DERECHO: Ciento treinta y nueve metros con cincuenta y tres centímetros (139.53m), Lote seis actual Urbanización Santa María; COSTADO IZQUIERDO: Ochenta y tres metros veinte centímetros (83.20m), propiedad de Roberto Espinel; AREA TOTAL: DIECISIETE MIL TRESCIENTOS VEINTISIETE COMA CUARENTA Y SEIS METROS CUADRADOS (17.327,46M2) Con fecha 29 de agosto del 2018 se encuentra inscrita Subdivisión de los lotes 6A y 6B a favor de Simón Elías Sleiman Kheir, quedando un área remanente 16.724,26m, de acuerdo a Subdivisión N° 355-08748 del 9 de agosto/2018. RECTIFICACION DE MEDIDAS Y LINDEROS Y AREA SEGUN LEVANTAMIENTO PLANIMETRICO Se rectifica lote de terreno ubicado en la Vía Circunvalación, tramo II, parroquia Tarqui, cantón Manta, de acuerdo a Autorización de la Dirección de Avalúos y Catastros y permisos municipales Gad Manta. Una vez que se ha realizado el respectivo levantamiento planímetro del inmueble, posee las siguientes medidas y linderos: FRENTE: Partiendo del P2 al P3 con cincuenta y cinco coma catorce metros (55,14m), Continuando del P3 al P4 con cuarenta y nueve coma noventa y dos metros (49,92m) siguiendo del P4 al P5 con treinta y ocho coma noventa y nueve metros (38,99m) continuando del P5 al P6 con veintiuno coma noventa metros (21,90m), siguiendo del P6 al P7 con treinta y tres coma sesenta y dos metros (33,62m), lindera con vía circunvalación tramo II (área protección 40,00m desde el eje); ATRAS: Partiendo del P1 al P13 con ciento seis coma setenta y cuatro metros (106,74m), lindera área de protección; COSTADO DERECHO: Partiendo del P7 al P8 con ciento tres coma cuarenta y siete metros (103,47m) desde éste punto gira hacia costado izquierdo del P8 al P9 con tres coma noventa y un metros (3,91m); desde este punto gira



hacia atrás del P9 al P10 con dieciseis coma setenta y seis (16,76m), lindera con urbanización Santa María; desde aquí gira hacia la izquierda del P10 al P11 con cuarenta coma noventa y ocho metros (40,98m), continuando hacia el fondo del P11 al P12 con catorce coma cincuenta y ocho metros (14,58m) girando hacia la derecha del P12 al P13 con cincuenta y cinco coma sesenta y tres (55,63m) lindera con Simón Elías Sleiman Kheir; COSTADO IZQUIERDO: Ochenta y tres coma veinte metros (83,20m), lindera Roberto Espinel. **ÁREA TOTAL: DIECISIETE MIL SETECIENTOS VEINTIDOS COMA TREINTA Y DOS METROS CUADRADOS (17722,32M2).**



b.- Apellidos, Nombres y Domicilio de las Partes:

Calidad	Nombres y/o Razón Social	Estado Civil	Ciudad
RECTIFICANTE	CONSTRUCTORA INMOBILIARIA OASIS MARINO S.A. CONSIOMARINO		MANTA

Registro de : OFICIOS RECIBIDOS

[4 / 5] RESOLUCION

Inscrito el: jueves, 17 junio 2021

Nombre del Cantón: MANTA

Oficina donde se guarda el original: GOBIERNO AUTONOMO DESCENTRALIZADO

Cantón Notaría: MANTA

Fecha de Otorgamiento/Providencia: viernes, 04 junio 2021

Fecha Resolución:

a.-Observaciones:

RESOLUCIÓN: RESOLUCIÓN EJECUTIVA No. MTA-2021-ALC-097 de fecha 28 de Mayo del 2021, en la que el GADMC-Manta resuelve: Art.1.- Aprobar el proyecto definitivo del Conjunto Habitacional "Terrazas Santa María" el cual se encuentra situado entre dos terrenos, esto es: Lote 1: Ubicado en la vía Circunvalación, tramo II, parroquia Tarqui, cantón Manta, con clave catastral No.3-24-02-34-000, con un área total de 17.722,32 m2; y, Lote 2: Ubicado en el sector denominado Mazato (Nueva Esperanza), parroquia Eloy Alfaro (anteriormente Parroquia Tarqui), cantón Manta, con clave catastral No. 3-24-02-10-000, con una superficie total de 2.000 m2, según el informe técnico realizado por la Dirección de Planificación Estratégica, el cual forma parte integral de la presente resolución.

b.- Apellidos, Nombres y Domicilio de las Partes:

Calidad	Nombres y/o Razón Social	Estado Civil	Ciudad
AUTORIDAD COMPETENTE	GOBIERNO AUTONOMO DESCENTRALIZADO MUNICIPAL DEL CANTON MANTA		MANTA
PROPIETARIO	CONSTRUCTORA INMOBILIARIA OASIS MARINO S.A. CONSIOMARINO		MANTA

Registro de : PLANOS

[5 / 5] PROTOCOLIZACION PLANOS

Inscrito el: viernes, 09 julio 2021

Nombre del Cantón: MANTA

Oficina donde se guarda el original: NOTARIA SEXTA

Cantón Notaría: MANTA

Fecha de Otorgamiento/Providencia: viernes, 18 junio 2021

Fecha Resolución:

a.-Observaciones:

*PLANOS. *Un lote de terreno que se encuentra ubicado en el Sector denominado Mazato (Nueva Esperanza), de la Parroquia Tarqui (actual parroquia Eloy Alfaro) del Cantón Manta, Teniendo una superficie total de: DOS MIL METROS CUADRADOS. *Lote de terreno ubicado en la Vía Circunvalación, tramo II, parroquia Tarqui, Cantón Manta, AREA TOTAL: DIECISIETE MIL SETECIENTOS VEINTIDOS COMA TREINTA Y DOS METROS CUADRADOS (17722,32M2). Sobre estos dos lote de terreno se ha Constituido el CONJUNTO HABITACIONAL TERRAZAS SANTA MARIA, Compuesto de 7 Manzanas, que corresponden Manzana A - B - C - D - E - F - G. Con sus respectivas área en Garantías , Areas verdes y Comunales. El señor Simón Elías Sleiman Kheir Gerente General y Representante legal de la Compañía Constructora Inmobiliaria Oasis Marino S.A. CONSIOMARINO. AREAS EN GARANTIAS. MANZANA G, LOTES 2,3,4,5,6. MANZANA F, LOTES 1,2,3,4,5,6,7. MANZANA E; LOTES 1,2,3,4,5,6,7,8. MANZANA D LOTES 14,15,16,17,18,19,20.

b.- Apellidos, Nombres y Domicilio de las Partes:

Calidad	Nombres y/o Razón Social	Estado Civil	Ciudad
PROPIETARIO	CONSTRUCTORA INMOBILIARIA OASIS MARINO S.A. CONSIOMARINO		MANTA



TOTAL DE MOVIMIENTOS CERTIFICADOS:

Libro:	Número de Inscripciones:
COMPRA VENTA	3
OFICIOS RECIBIDOS	1
PLANOS	1
Total Inscripciones >>	5

Los movimientos Registrales que constan en esta Ficha son los únicos que se refieren al predio que se certifica.

Cualquier enmendadura, alteración o modificación al texto de este certificado lo invalida.

Emitido el 2023-11-24

Elaborado por Servicio en línea

A petición de : CONSTRUCTORA INMOBILIARIA OASIS MARINO S.A. CONSIOMARINO

Conforme a la Orden de Trabajo: WEB-23035969 certifico hasta el día 2023-11-24, la Ficha Registral Número: 76996.



Firmado electrónicamente por:
**GEORGE BETHSABE
MOREIRA MENDOZA**

GEORGE BETHSABE MOREIRA MENDOZA
Registrador de la Propiedad

Página 4/4- Ficha nro 76996

Válido por 59 días. Excepto que
se diera un traspaso de dominio o
se emitiera un gravamen

Puede verificar la validez de este documento ingresando a https://portalcidadano.manta.gob.ec/validar_cod_barras o leyendo el código QR. Nota: En caso de existir un error acercarse a las oficinas.

Código Seguro de Verificación (CVS)



2 1 2 7 3 0 1 J D K G V T M



Ficha Registral-Bien Inmueble

76997

Certificado de Solvencia

Conforme a la Orden de Trabajo: WEB-23035970
Certifico hasta el día 2023-11-24:



INFORMACION REGISTRAL

Código Catastral/Identif.Predial: 3263013000

Tipo de Predio: Lote de Terreno

Fecha de Apertura: lunes, 12 julio 2021

Parroquia: ELOY ALFARO

Información Municipal:

Dirección del Bien: LOTE Nº 5 MANZANA E UBICADO EN EL CONJUNTO HABITACIONAL TERRAZAS SANTA MARIA LOTE EN GARANTIA

LINDEROS REGISTRALES:

LOTE Nº 5 MANZANA E UBICADO EN EL CONJUNTO HABITACIONAL TERRAZAS SANTA MARIA, Ubicado en el Sector Nueva Esperanza Parroquia Eloy Alfaro, Canton Manta.

Circunscrito dentro de las siguientes medidas y linderos:

Frente: 8,5 metros CALLE 4.

Atras: 8,5 metros LOTE# 05-MZ F.

Derecho: 12,00 metros; LOTE# 06-MZ E.

Izquierdo: 12,00 metros LOTE# 04-MZ E. AREA TOTAL DE 102,00 Metros cuadrados LOTE EN GARANTIA A FAVOR DEL GAD - MANTA

SOLVENCIA: EL LOTE DESCRITO TIENE VIGENTE AREA EN GARANTIA

RESUMEN DE MOVIMIENTOS REGISTRALES:

Libro	Acto	Número y Fecha de Inscripción	Folio Inicial	Folio Final
COMPRA VENTA	SUBDIVISION Y COMPRAVENTA	2794 miércoles, 29 agosto 2018	73933	73955
COMPRA VENTA	COMPRAVENTA	2058 lunes, 15 julio 2019	58635	58651
COMPRA VENTA	RECTIFICACION DE MEDIDAS Y LINDEROS	1853 miércoles, 02 diciembre 2020	0	0
OFICIOS RECIBIDOS	RESOLUCION	10 jueves, 17 junio 2021	0	0
PLANOS	PROTOCOLIZACION PLANOS	17 viernes, 09 julio 2021	0	0

MOVIMIENTOS REGISTRALES:

Registro de : COMPRA VENTA

[1 / 5] SUBDIVISION Y COMPRAVENTA

Inscrito el: miércoles, 29 agosto 2018

Número de Inscripción : 2794

Folio Inicial: 73933

Nombre del Cantón: MANTA

Número de Repertorio: 5769

Folio Final : 73955

Oficina donde se guarda el original: NOTARIA SEXTA

Cantón Notaría: MANTA

Fecha de Otorgamiento/Providencia: lunes, 20 agosto 2018

Fecha Resolución:

a.-Observaciones:

Subdivisión de lote de terreno de inmueble de mayor extensión de propiedad de la Compañía Constructora Inmobiliaria Oasis Marino S.A. Consiomarino, proceden a subdividir el lote de terreno unificado ubicado en la parroquia Tarqui (actualmente parroquia Eloy Alfaro) del Cantón Manta, que tenía la ficha 67232, y que según la Autorización de Aprobación de Subdivisión, otorgada por el Gobierno Autónomo Descentralizado



Municipal del Cantón Manta, queda subdividido en lote 6 A con una Sup. de 100 M2, y lote 6 B con un Sup. de 100 M2. Quedando un área sobrante a la mencionada Compañía (área sobrante de 16.724,26M2. Compraventa de dos lotes de terrenos el lote 6 A y lote 6 B, cada uno tiene una superficie de 100 M2.

b.- Apellidos, Nombres y Domicilio de las Partes:

Calidad	Nombres y/o Razón Social	Estado Civil	Ciudad
COMPRADOR	SLEIMAN KHEIR SIMON ELIAS	SOLTERO(A)	MANTA
VENDEDOR	COMPAÑIA CONSTRUCTORA INMOBILIARIA OASIS MARINO S.A. CONSIOMARINO		MANTA



Registro de : COMPRA VENTA

[2 / 5] COMPRAVENTA

Inscrito el: lunes, 15 julio 2019

Nombre del Cantón: MANTA

Oficina donde se guarda el original: NOTARIA SEXTA

Cantón Notaría: MANTA

Fecha de Otorgamiento/Providencia: jueves, 11 julio 2019

Fecha Resolución:

a.-Observaciones:

Compraventa de terreno ubicado en el sector denominado Mazato (Nueva Esperanza) de la parroquia Tarqui (actual parroquia Eloy Alfaro) del Cantón Manta. Sup. Dos mil metros cuadrados. La Compañía Constructora Inmobiliaria Oasis Marino S.A. Consiomarino, representada por laSra. Ruth González Odreman.

b.- Apellidos, Nombres y Domicilio de las Partes:

Calidad	Nombres y/o Razón Social	Estado Civil	Ciudad
COMPRADOR	CONSTRUCTORA INMOBILIARIA OASIS MARINO S.A. CONSIOMARINO		MANTA
VENDEDOR	SLEIMAN KHEIR SIMON ELIAS	SOLTERO(A)	MANTA

Registro de : COMPRA VENTA

[3 / 5] RECTIFICACION DE MEDIDAS Y LINDEROS

Inscrito el: miércoles, 02 diciembre 2020

Nombre del Cantón: MANTA

Oficina donde se guarda el original: NOTARIA SEXTA

Cantón Notaría: MANTA

Fecha de Otorgamiento/Providencia: lunes, 16 noviembre 2020

Fecha Resolución:

a.-Observaciones:

RECTIFICACION DE MEDIDAS Y LINDEROS La compareciente Compañía Constructora Inmobiliaria Oasis Marino S.A. CONSIOMARINO, tiene a bien rectificar como en efecto RECTIFICAN las medidas y linderos de acuerdo a Autorización de fecha 9 de julio del 2020, emitida por la Dirección de Avalúos y Catastros y Permisos Municipales GAD Manta LOTES Y MEDIDAS SEGUN DATOS DE LA ESCRITURA Unificación de los lotes de terreno, Ubicados en la Vía Circunvalación Tramo II actualmente Parroquia Tarqui del Cantón Manta, resultando consecuentemente UN SOLO CUERPO DE TERRENO conforme las siguiente medidas y linderos; FRENTE: Ciento noventa y un metros con sesenta y siete centímetros (191.67m), vía Circunvalación Tramo II; ATRAS: Noventa y tres metros con cincuenta y dos centímetros (93.52m), área de protección; COSTADO DERECHO: Ciento treinta y nueve metros con cincuenta y tres centímetros (139.53m), Lote seis actual Urbanización Santa María; COSTADO IZQUIERDO: Ochenta y tres metros veinte centímetros (83.20m), propiedad de Roberto Espinel; AREA TOTAL: DIECISIETE MIL TRESCIENTOS VEINTISIETE COMA CUARENTA Y SEIS METROS CUADRADOS (17.327,46M2) Con fecha 29 de agosto del 2018 se encuentra inscrita Subdivisión de los lotes 6A y 6B a favor de Simón Elías Sleiman Kheir, quedando un área remanente 16.724,26m, de acuerdo a Subdivisión N° 355-08748 del 9 de agosto/2018. RECTIFICACION DE MEDIDAS Y LINDEROS Y AREA SEGUN LEVANTAMIENTO PLANIMETRICO Se rectifica lote de terreno ubicado en la Vía Circunvalación, tramo II, parroquia Tarqui, cantón Manta, de acuerdo a Autorización de la Dirección de Avalúos y Catastros y permisos municipales Gad Manta. Una vez que se ha realizado el respectivo levantamiento planímetro del inmueble, posee las siguientes medidas y linderos: FRENTE: Partiendo del P2 al P3 con cincuenta y cinco coma catorce metros (55,14m), Continuando del P3 al P4 con cuarenta y nueve coma noventa y dos metros (49,92m) siguiendo del P4 al P5 con treinta y ocho coma noventa y nueve metros (38,99m) continuando del P5 al P6 con veintiuno coma noventa metros (21,90m), siguiendo del P6 al P7 con treinta y tres coma sesenta y dos metros (33,62m), lindera con vía circunvalación tramo II (área protección 40,00m desde el eje); ATRAS: Partiendo del P1 al P13 con ciento seis coma setenta y cuatro metros (106,74m), lindera área de protección; COSTADO DERECHO: Partiendo del P7 al P8 con ciento tres coma cuarenta y siete metros (103,47m) desde éste punto gira hacia costado izquierdo del P8 al P9 con tres coma noventa y un metros (3,91m); desde este punto gira hacia atrás del P9 al P10 con dieciséis coma setenta y ocho metros (16,76m), lindera con urbanización Santa María; desde aquí gira hacia la izquierda del P10 al P11 con cuarenta coma noventa y ocho metros (40,98m), continuando hacia el fondo del P11 al P12 con catorce coma cincuenta y ocho metros (14,58m) girando hacia la derecha del P12 al P13 con cincuenta y cinco coma sesenta y tres (55,63m), lindera con Simón Elías Sleiman

Número de Inscripción : 1853

Folio Inicial: 0

Número de Repertorio: 3866

Folio Final : 0



Kheir; COSTADO IZQUIERDO: Ochenta y tres coma veinte metros (83,20m), lindera Roberto Espinel. AREA TOTAL: DIECISIETE MIL SETECIENTOS VEINTIDOS COMA TREINTA Y DOS METROS CUADRADOS (17722,32M2).

b.- Apellidos, Nombres y Domicilio de las Partes:

Calidad	Nombres y/o Razón Social	Estado Civil	Ciudad
RECTIFICANTE	CONSTRUCTORA INMOBILIARIA OASIS MARINO S.A. CONSIOMARINO		MANTA



Registro de : OFICIOS RECIBIDOS

[4 / 5] RESOLUCION

Inscrito el: jueves, 17 junio 2021

Nombre del Cantón: MANTA

Oficina donde se guarda el original: GOBIERNO AUTONOMO DESCENTRALIZADO

Cantón Notaría: MANTA

Fecha de Otorgamiento/Providencia: viernes, 04 junio 2021

Fecha Resolución:

a.-Observaciones:

RESOLUCIÓN: RESOLUCIÓN EJECUTIVA No. MTA-2021-ALC-097 de fecha 28 de Mayo del 2021, en la que el GADMC-Manta resuelve: Art.1.- Aprobar el proyecto definitivo del Conjunto Habitacional "Terrazas Santa María" el cual se encuentra situado entre dos terrenos, esto es: Lote 1: Ubicado en la vía Circunvalación, tramo II, parroquia Tarqui, cantón Manta, con clave catastral No.3-24-02-34-000, con un área total de 17.722,32 m2; y, Lote 2: Ubicado en el sector denominado Mazato (Nueva Esperanza), parroquia Eloy Alfaro (anteriormente Parroquia Tarqui), cantón Manta, con clave catastral No. 3-24-02-10-000, con una superficie total de 2.000 m2, según el informe técnico realizado por la Dirección de Planificación Estratégica, el cual forma parte integral de la presente resolución.

b.- Apellidos, Nombres y Domicilio de las Partes:

Calidad	Nombres y/o Razón Social	Estado Civil	Ciudad
AUTORIDAD COMPETENTE	GOBIERNO AUTONOMO DESCENTRALIZADO MUNICIPAL DEL CANTÓN MANTA		MANTA
PROPIETARIO	CONSTRUCTORA INMOBILIARIA OASIS MARINO S.A. CONSIOMARINO		MANTA

Registro de : PLANOS

[5 / 5] PROTOCOLIZACION PLANOS

Inscrito el: viernes, 09 julio 2021

Nombre del Cantón: MANTA

Oficina donde se guarda el original: NOTARIA SEXTA

Cantón Notaría: MANTA

Fecha de Otorgamiento/Providencia: viernes, 18 junio 2021

Fecha Resolución:

a.-Observaciones:

*PLANOS. *Un lote de terreno que se encuentra ubicado en el Sector denominado Mazato (Nueva Esperanza), de la Parroquia Tarqui (actual parroquia Eloy Alfaro) del Cantón Manta, Teniendo una superficie total de: DOS MIL METROS CUADRADOS. *Lote de terreno ubicado en la Vía Circunvalación, tramo II, parroquia Tarqui, Cantón Manta, AREA TOTAL: DIECISIETE MIL SETECIENTOS VEINTIDOS COMA TREINTA Y DOS METROS CUADRADOS (17722,32M2), Sobre estos dos lote de terreno se ha Constituido el CONJUNTO HABITACIONAL TERRAZAS SANTA MARIA, Compuesto de 7 Manzanas, que corresponden Manzana A - B - C - D - E - F - G. Con sus respectivas área en Garantías , Areas verdes y Comunales. El señor Simón Elías Sleiman Kheir Gerente General y Representante legal de la Compañía Constructora Inmobiliaria Oasis Marino S.A. CONSIOMARINO. AREAS EN GARANTIAS. MANZANA G, LOTES 2,3,4,5,6. MANZANA F, LOTES 1,2,3,4,5,6,7. MANZANA E; LOTES 1,2,3,4,5,6,7,8. MANZANA D LOTES 14,15,16,17,18,19,20.

b.- Apellidos, Nombres y Domicilio de las Partes:

Calidad	Nombres y/o Razón Social	Estado Civil	Ciudad
PROPIETARIO	CONSTRUCTORA INMOBILIARIA OASIS MARINO S.A. CONSIOMARINO		MANTA

TOTAL DE MOVIMIENTOS CERTIFICADOS:

Libro:	Número de Inscripciones:
COMPRA VENTA	3
OFICIOS RECIBIDOS	1



PLANOS 1
Total Inscripciones >> 5

Los movimientos Registrales que constan en esta Ficha son los únicos que se refieren al predio que se certifican.

Cualquier enmendadura, alteración o modificación al texto de este certificado lo invalida.

Emitido el 2023-11-24

Elaborado por Servicio en línea

A petición de : CONSTRUCTORA INMOBILIARIA OASIS MARINO S.A. CONSIOMARINO

Conforme a la Orden de Trabajo: WEB-23035970 certifico hasta el día 2023-11-24, la Ficha Registral Número: 76997.



Firmado electrónicamente por:
**GEORGE BETHSABE
MOREIRA MENDOZA**

GEORGE BETHSABE MOREIRA MENDOZA
Registrador de la Propiedad

Página 4/4- Ficha nro 76997

Válido por 59 días. Excepto que
se diera un traspaso de dominio o
se emitiera un gravamen

Puede verificar la validez de este documento ingresando a https://portalcuidad.ano.manta.gob.ec/validar_cod_barras o leyendo el código QR. Nota: En caso de existir un error acercarse a las oficinas.

Código Seguro de Verificación (CVS)



2 1 2 7 3 0 2 T L B W J L J



Ficha Registral-Bien Inmueble

76998

Certificado de Solvencia



Conforme a la Orden de Trabajo: WEB-23035971
Certifico hasta el día 2023-11-24:

INFORMACION REGISTRAL

Código Catastral/Identif.Predial: 3263012000

Fecha de Apertura: lunes, 12 julio 2021

Información Municipal:

Dirección del Bien: LOTE N° 6 MANZANA E UBICADO EN EL CONJUNTO HABITACIONAL TERRAZAS SANTA MARIA LOTE EN GARANTIA

Tipo de Predio: Lote de Terreno

Parroquia: ELOY ALFARO

LINDEROS REGISTRALES:

LOTE N° 6 MANZANA E UBICADO EN EL CONJUNTO HABITACIONAL TERRAZAS SANTA MARIA, Ubicado en el Sector Nueva Esperanza Parroquia Eloy Alfaro, Canton Manta, el mismo que tiene las siguientes medidas y linderos:

FRENTE: 8,5 metros CALLE 4, ATRAS: 8,5 metros LOTE# 06-MZ F; COSTADO IZQUIERDO: 12,00metros LOTE# 05-MZ E; COSTADO DERECHO: 12,00 metros LOTE# 07-MZ E. AREA TOTAL DE 102,00 Metros cuadrados.

LOTE EN GARANTIA A FAVOR DEL GAD - MANTA

SOLVENCIA: EL LOTE DESCRITO TIENE AREA EN GARANTIA

RESUMEN DE MOVIMIENTOS REGISTRALES:

Libro	Acto	Número y Fecha de Inscripción	Folio Inicial	Folio Final
COMPRA VENTA	SUBDIVISION Y COMPRAVENTA	2794 miércoles, 29 agosto 2018	73933	73955
COMPRA VENTA	COMPRAVENTA	2058 lunes, 15 julio 2019	58635	58651
COMPRA VENTA	RECTIFICACION DE MEDIDAS Y LINDEROS	1853 miércoles, 02 diciembre 2020	0	0
OFICIOS RECIBIDOS	RESOLUCION	10 jueves, 17 junio 2021	0	0
PLANOS	PROTOCOLIZACION PLANOS	17 viernes, 09 julio 2021	0	0

MOVIMIENTOS REGISTRALES:

Registro de : **COMPRA VENTA**

[1 / 5] SUBDIVISION Y COMPRAVENTA

Inscrito el: miércoles, 29 agosto 2018

Nombre del Cantón: MANTA

Oficina donde se guarda el original: NOTARIA SEXTA

Cantón Notaría: MANTA

Fecha de Otorgamiento/Providencia: lunes, 20 agosto 2018

Fecha Resolución:

a.-Observaciones:

Subdivisión de lote de terreno de inmueble de mayor extensión de propiedad de la Compañía Constructora Inmobiliaria Oasis Marino S.A. Consiomarino, proceden a subdividir el lote de terreno unificado ubicado en la parroquia Tarqui (actualmente parroquia Eloy Alfaro) del Cantón Manta, que tenía la ficha 67232, y que según la Autorización de Aprobación de Subdivisión, otorgada por el Gobierno Autónomo Descentralizado Municipal del Cantón Manta, queda subdividido en lote 6 A con una Sup. de 100 M2, y lote 6 B con un Sup. de 100 M2. Quedando un área sobrante a la mencionada Compañía (área sobrante de 16.724,26M2. Compraventa de dos lotes de terrenos el lote 6 A y lote 6 B, cada uno tiene

Número de Inscripción : 2794

Folio Inicial: 73933

Número de Repertorio: 5769

Folio Final : 73955



una superficie de 100 M2.

b.- Apellidos, Nombres y Domicilio de las Partes:

Calidad	Nombres y/o Razón Social	Estado Civil	Ciudad
COMPRADOR	SLEIMAN KHEIR SIMON ELIAS	SOLTERO(A)	MANTA
VENDEDOR	COMPAÑIA CONSTRUCTORA INMOBILIARIA OASIS MARINO S.A. CONSIOMARINO		MANTA



Registro de : COMPRA VENTA

[2 / 5] COMPRAVENTA

Inscrito el: lunes, 15 julio 2019

Nombre del Cantón: MANTA

Oficina donde se guarda el original: NOTARIA SEXTA

Cantón Notaría: MANTA

Fecha de Otorgamiento/Providencia: jueves, 11 julio 2019

Fecha Resolución:

a.-Observaciones:

Compraventa de terreno ubicado en el sector denominado Mazato (Nueva Esperanza) de la parroquia Tarqui (actual parroquia Eloy Alfaro) del Cantón Manta. Sup. Dos mil metros cuadrados. La Compañía Constructora Inmobiliaria Oasis Marino S.A. Consiomarino, representada por laSra. Ruth González Odreman.

b.- Apellidos, Nombres y Domicilio de las Partes:

Calidad	Nombres y/o Razón Social	Estado Civil	Ciudad
COMPRADOR	CONSTRUCTORA INMOBILIARIA OASIS MARINO S.A. CONSIOMARINO		MANTA
VENDEDOR	SLEIMAN KHEIR SIMON ELIAS	SOLTERO(A)	MANTA

Registro de : COMPRA VENTA

[3 / 5] RECTIFICACION DE MEDIDAS Y LINDEROS

Inscrito el: miércoles, 02 diciembre 2020

Nombre del Cantón: MANTA

Oficina donde se guarda el original: NOTARIA SEXTA

Cantón Notaría: MANTA

Fecha de Otorgamiento/Providencia: lunes, 16 noviembre 2020

Fecha Resolución:

a.-Observaciones:

RECTIFICACION DE MEDIDAS Y LINDEROS La compareciente Compañía Constructora Inmobiliaria Oasis Marino S.A. CONSIOMARINO, tiene a bien rectificar como en efecto RECTIFICAN las medidas y linderos de acuerdo a Autorización de fecha 9 de julio del 2020, emitida por la Dirección de Avalúos y Catastros y Permisos Municipales GAD Manta LOTES Y MEDIDAS SEGUN DATOS DE LA ESCRITURA Unificación de los lotes de terreno, Ubicados en la Vía Circunvalación Tramo II actualmente Parroquia Tarqui del Cantón Manta, resultando consecuentemente UN SOLO CUERPO DE TERRENO conforme las siguiente medidas y linderos; FRENTE: Ciento noventa y un metros con sesenta y siete centímetros (191.67m), vía Circunvalación Tramo II; ATRAS: Noventa y tres metros con cincuenta y dos centímetros (93.52m), área de protección; COSTADO DERECHO: Ciento treinta y nueve metros con cincuenta y tres centímetros (139.53m), Lote seis actual Urbanización Santa María; COSTADO IZQUIERDO: Ochenta y tres metros veinte centímetros (83.20m), propiedad de Roberto Espinel; AREA TOTAL: DIECISIETE MIL TRESCIENTOS VEINTISIETE COMA CUARENTA Y SEIS METROS CUADRADOS (17.327,46M2) Con fecha 29 de agosto del 2018 se encuentra inscrita Subdivisión de los lotes 6A y 6B a favor de Simón Elías Sleiman Kheir, quedando un área remanente 16.724,26m, de acuerdo a Subdivisión N° 355-08748 del 9 de agosto/2018. RECTIFICACION DE MEDIDAS Y LINDEROS Y AREA SEGUN LEVANTAMIENTO PLANIMETRICO Se rectifica lote de terreno ubicado en la Vía Circunvalación, tramo II, parroquia Tarqui, cantón Manta, de acuerdo a Autorización de la Dirección de Avalúos y Catastros y permisos municipales Gad Manta. Una vez que se ha realizado el respectivo levantamiento planímetro del inmueble, posee las siguientes medidas y linderos: FRENTE: Partiendo del P2 al P3 con cincuenta y cinco coma catorce metros (55,14m), Continuando del P3 al P4 con cuarenta y nueve coma noventa y dos metros (49,92m) siguiendo del P4 al P5 con treinta y ocho coma noventa y nueve metros (38,99m) continuando del P5 al P6 con veintinueve coma noventa metros (21,90m), siguiendo del P6 al P7 con treinta y tres coma sesenta y dos metros (33,62m), lindera con vía circunvalación tramo II (área protección 40,00m desde el eje); ATRAS: Partiendo del P1 al P13 con ciento seis coma setenta y cuatro metros (106,74m), lindera área de protección; COSTADO DERECHO: Partiendo del P7 al P8 con ciento tres coma cuarenta y siete metros (103,47m) desde éste punto gira hacia costado izquierdo del P8 al P9 con tres coma noventa y un metros (3,91m); desde este punto gira hacia atrás del P9 al P10 con dieciséis coma setenta y seis (16,76m), lindera con urbanización Santa María; desde aquí gira hacia la izquierda del P10 al P11 con cuarenta coma noventa y ocho metros (40,98m), continuando hacia el fondo del P11 al P12 con catorce coma cincuenta y ocho metros (14,58m) girando hacia la derecha del P12 al P13 con cincuenta y cinco coma sesenta y tres (55,63m), lindera con Simón Elías Sleiman Kheir; COSTADO IZQUIERDO: Ochenta y tres coma veinte metros (83,20m), lindera Roberto Espinel. AREA TOTAL: DIECISIETE MIL SETECIENTOS VEINTIDOS COMA TREINTA Y DOS METROS CUADRADOS (17722,32M2).



b.- Apellidos, Nombres y Domicilio de las Partes:

Calidad	Nombres y/o Razón Social	Estado Civil	Ciudad
RECTIFICANTE	CONSTRUCTORA INMOBILIARIA OASIS MARINO S.A. CONSIOMARINO		



Registro de : **OFICIOS RECIBIDOS**

[4 / 5] RESOLUCION

Inscrito el: jueves, 17 junio 2021

Nombre del Cantón: MANTA

Oficina donde se guarda el original: GOBIERNO AUTONOMO DESCENTRALIZADO

Cantón Notaría: MANTA

Fecha de Otorgamiento/Providencia: viernes, 04 junio 2021

Fecha Resolución:

a.-Observaciones:

RESOLUCIÓN: RESOLUCIÓN EJECUTIVA No. MTA-2021-ALC-097 de fecha 28 de Mayo del 2021, en la que el GADMC-Manta resuelve: Art.1.- Aprobar el proyecto definitivo del Conjunto Habitacional "Terrazas Santa María" el cual se encuentra situado entre dos terrenos, esto es: Lote 1: Ubicado en la vía Circunvalación, tramo II, parroquia Tarqui, cantón Manta, con clave catastral No.3-24-02-34-000, con un área total de 17.722,32 m2; y, Lote 2: Ubicado en el sector denominado Mazato (Nueva Esperanza), parroquia Eloy Alfaro (anteriormente Parroquia Tarqui), cantón Manta, con clave catastral No. 3-24-02-10-000, con una superficie total de 2.000 m2, según el informe técnico realizado por la Dirección de Planificación Estratégica, el cual forma parte integral de la presente resolución.

b.- Apellidos, Nombres y Domicilio de las Partes:

Calidad	Nombres y/o Razón Social	Estado Civil	Ciudad
AUTORIDAD COMPETENTE	GOBIERNO AUTONOMO DESCENTRALIZADO MUNICIPAL DEL CANTON MANTA		MANTA
PROPIETARIO	CONSTRUCTORA INMOBILIARIA OASIS MARINO S.A. CONSIOMARINO		MANTA

Registro de : **PLANOS**

[5 / 5] PROTOCOLIZACION PLANOS

Inscrito el: viernes, 09 julio 2021

Nombre del Cantón: MANTA

Oficina donde se guarda el original: NOTARIA SEXTA

Cantón Notaría: MANTA

Fecha de Otorgamiento/Providencia: viernes, 18 junio 2021

Fecha Resolución:

a.-Observaciones:

*PLANOS. *Un lote de terreno que se encuentra ubicado en el Sector denominado Mazato (Nueva Esperanza), de la Parroquia Tarqui (actual parroquia Eloy Alfaro) del Cantón Manta, Teniendo una superficie total de: DOS MIL METROS CUADRADOS. *Lote de terreno ubicado en la Vía Circunvalación, tramo II, parroquia Tarqui, Cantón Manta, AREA TOTAL: DIECISIETE MIL SETECIENTOS VEINTIDOS COMA TREINTA Y DOS METROS CUADRADOS (17722,32M2), Sobre estos dos lote de terreno se ha Constituido el CONJUNTO HABITACIONAL TERRAZAS SANTA MARIA, Compuesto de 7 Manzanas, que corresponden Manzana A - B - C - D - E - F - G. Con sus respectivas área en Garantías , Areas verdes y Comunales. El señor Simón Elías Sleiman Kheir Gerente General y Representante legal de la Compañía Constructora Inmobiliaria Oasis Marino S.A. CONSIOMARINO. AREAS EN GARANTIAS. MANZANA G, LOTES 2,3,4,5,6. MANZANA F, LOTES 1,2,3,4,5,6,7. MANZANA E; LOTES 1,2,3,4,5,6,7,8. MANZANA D LOTES 14,15,16,17,18,19,20.

b.- Apellidos, Nombres y Domicilio de las Partes:

Calidad	Nombres y/o Razón Social	Estado Civil	Ciudad
PROPIETARIO	CONSTRUCTORA INMOBILIARIA OASIS MARINO S.A. CONSIOMARINO		MANTA

TOTAL DE MOVIMIENTOS CERTIFICADOS:

Libro:	Número de Inscripciones:
COMPRA VENTA	3
OFICIOS RECIBIDOS	1
PLANOS	1
Total Inscripciones >>	5



Los movimientos Registrales que constan en esta Ficha son los únicos que se refieren al predio que se certifican.

Cualquier enmendadura, alteración o modificación al texto de este certificado lo invalida.

Emitido el 2023-11-24

Elaborado por Servicio en línea

A petición de : CONSTRUCTORA INMOBILIARIA OASIS MARINO S.A. CONSIOMARINO

Conforme a la Orden de Trabajo: WEB-23035971 certifico hasta el día 2023-11-24, la Ficha Registral Número: 76998.



Firmado electrónicamente por:
**GEORGE BETHSABE
MOREIRA MENDOZA**

GEORGE BETHSABE MOREIRA MENDOZA
Registrador de la Propiedad

Página 4/4- Ficha nro 76998

Válido por 59 días. Excepto que
se diera un traspaso de dominio o
se emitiera un gravamen

Puede verificar la validez de este documento ingresando a https://portalciudadano.manta.gob.ec/validar_cod_barras o leyendo el código QR. Nota: En caso de existir un error acercarse a las oficinas.

Código Seguro de Verificación (CVS)



Ficha Registral-Bien Inmueble

76999

Certificado de Solvencia

Conforme a la Orden de Trabajo: WEB-23035972
Certifico hasta el día 2023-11-24:



INFORMACION REGISTRAL

Código Catastral/Identif.Predial: 3263011000

Fecha de Apertura: lunes, 12 julio 2021

Información Municipal:

Dirección del Bien: LOTE N° 7 MANZANA E UBICADO EN EL CONJUNTO HABITACIONAL TERRAZAS SANTA MARIA LOTE EN GARANTIA

Tipo de Predio: Lote de Terreno

Parroquia: ELOY ALFARO

LINDEROS REGISTRALES:

LOTE N° 7 MANZANA E UBICADO EN EL CONJUNTO HABITACIONAL TERRAZAS SANTA MARIA. Ubicado en el Sector Nueva Esperanza Parroquia Eloy Alfaro Canton Manta, el mismo que tiene las siguientes medidas y linderos:

FRENTE: 8,5 metros CALLE 4; ATRAS: 8,5 metros LOTE# 07-MZ F; COSTADO IZQUIERDO: 12,00 metros LOTE# 06-MZ E; COSTADO DERECHO: 12,00 metros LOTE# 08-MZ E. AREA TOTAL DE 102,00 Metros cuadrados.

LOTE EN GARANTIA A FAVOR DEL GAD - MANTA

SOLVENCIA: EL LOTE DESCRITO TIENE VIGENTE AREA EN GARANTIA

RESUMEN DE MOVIMIENTOS REGISTRALES:

Libro	Acto	Número y Fecha de Inscripción	Folio Inicial	Folio Final
COMPRA VENTA	SUBDIVISION Y COMPRAVENTA	2794 miércoles, 29 agosto 2018	73933	73955
COMPRA VENTA	COMPRAVENTA	2058 lunes, 15 julio 2019	58635	58651
COMPRA VENTA	RECTIFICACION DE MEDIDAS Y LINDEROS	1853 miércoles, 02 diciembre 2020	0	0
OFICIOS RECIBIDOS	RESOLUCION	10 jueves, 17 junio 2021	0	0
PLANOS	PROTOCOLIZACION PLANOS	17 viernes, 09 julio 2021	0	0

MOVIMIENTOS REGISTRALES:

Registro de : **COMPRA VENTA**

[1 / 5] SUBDIVISION Y COMPRAVENTA

Inscrito el: miércoles, 29 agosto 2018

Nombre del Cantón: MANTA

Oficina donde se guarda el original: NOTARIA SEXTA

Cantón Notaría: MANTA

Fecha de Otorgamiento/Providencia: lunes, 20 agosto 2018

Fecha Resolución:

a.-Observaciones:

Subdivisión de lote de terreno de inmueble de mayor extensión de propiedad de la Compañía Constructora Inmobiliaria Oasis Marino S.A. Consiomarino, proceden a subdividir el lote de terreno unificado ubicado en la parroquia Tarqui (actualmente parroquia Eloy Alfaro) del Cantón Manta, que tenía la ficha 67232, y que según la Autorización de Aprobación de Subdivisión, otorgada por el Gobierno Autónomo Descentralizado Municipal del Cantón Manta, queda subdividido en lote 6 A con una Sup. de 100 M2, y lote 6 B con un Sup. de 100 M2. Quedando un área sobrante a la mencionada Compañía (área sobrante de 16.724,26M2. Compraventa de dos lotes de terrenos el lote 6 A y lote 6 B, cada uno tiene





una superficie de 100 M2.

b.- Apellidos, Nombres y Domicilio de las Partes:

Calidad	Nombres y/o Razón Social	Estado Civil	Ciudad
COMPRADOR	SLEIMAN KHEIR SIMON ELIAS	SOLTERO(A)	MANTA
VENDEDOR	COMPAÑIA CONSTRUCTORA INMOBILIARIA OASIS MARINO S.A. CONSIOMARINO		MANTA

Registro de : COMPRA VENTA

[2 / 5] COMPRAVENTA

Inscrito el: Lunes, 15 julio 2019

Nombre del Cantón: MANTA

Oficina donde se guarda el original: NOTARIA SEXTA

Cantón Notaría: MANTA

Fecha de Otorgamiento/Providencia: jueves, 11 julio 2019

Fecha Resolución:

a.-Observaciones:

Compraventa de terreno ubicado en el sector denominado Mazato (Nueva Esperanza) de la parroquia Tarqui (actual parroquia Eloy Alfaro) del Cantón Manta. Sup. Dos mil metros cuadrados. La Compañía Constructora Inmobiliaria Oasis Marino S.A. Consiomarino, representada por laSra. Ruth González Odreman.

b.- Apellidos, Nombres y Domicilio de las Partes:

Calidad	Nombres y/o Razón Social	Estado Civil	Ciudad
COMPRADOR	CONSTRUCTORA INMOBILIARIA OASIS MARINO S.A. CONSIOMARINO		MANTA
VENDEDOR	SLEIMAN KHEIR SIMON ELIAS	SOLTERO(A)	MANTA

Registro de : COMPRA VENTA

[3 / 5] RECTIFICACION DE MEDIDAS Y LINDEROS

Inscrito el: miércoles, 02 diciembre 2020

Nombre del Cantón: MANTA

Oficina donde se guarda el original: NOTARIA SEXTA

Cantón Notaría: MANTA

Fecha de Otorgamiento/Providencia: lunes, 16 noviembre 2020

Fecha Resolución:

a.-Observaciones:

RECTIFICACION DE MEDIDAS Y LINDEROS La compareciente Compañía Constructora Inmobiliaria Oasis Marino S.A. CONSIOMARINO, tiene a bien rectificar como en efecto RECTIFICAN las medidas y linderos de acuerdo a Autorización de fecha 9 de julio del 2020, emitida por la Dirección de Avalúos y Catastros y Permisos Municipales GAD Manta LOTES Y MEDIDAS SEGUN DATOS DE LA ESCRITURA Unificación de los lotes de terreno, Ubicados en la Vía Circunvalación Tramo II actualmente Parroquia Tarqui del Cantón Manta, resultando consecuentemente UN SOLO CUERPO DE TERRENO conforme las siguiente medidas y linderos; FRENTE: Ciento noventa y un metros con sesenta y siete centímetros (191.67m), vía Circunvalación Tramo II; ATRAS: Noventa y tres metros con cincuenta y dos centímetros (93.52m), área de protección; COSTADO DERECHO: Ciento treinta y nueve metros con cincuenta y tres centímetros (139.53m), Lote seis actual Urbanización Santa María; COSTADO IZQUIERDO: Ochenta y tres metros veinte centímetros (83.20m), propiedad de Roberto Espinel; AREA TOTAL: DIECISIETE MIL TRESCIENTOS VEINTISIETE COMA CUARENTA Y SEIS METROS CUADRADOS (17.327,46M2) Con fecha 29 de agosto del 2018 se encuentra inscrita Subdivisión de los lotes 6A y 6B a favor de Simón Elías Sleiman Kheir, quedando un área remanente 16.724,26m, de acuerdo a Subdivisión N° 355-08748 del 9 de agosto/2018. RECTIFICACION DE MEDIDAS Y LINDEROS Y AREA SEGUN LEVANTAMIENTO PLANIMETRICO Se rectifica lote de terreno ubicado en la Vía Circunvalación, tramo II, parroquia Tarqui, cantón Manta, de acuerdo a Autorización de la Dirección de Avalúos y Catastros y permisos municipales Gad Manta. Una vez que se ha realizado el respectivo levantamiento planímetro del inmueble, posee las siguientes medidas y linderos: FRENTE: Partiendo del P2 al P3 con cincuenta y cinco coma catorce metros (55,14m), Continuando del P3 al P4 con cuarenta y nueve coma noventa y dos metros (49,92m) siguiendo del P4 al P5 con treinta y ocho coma noventa y nueve metros (38,99m) continuando del P5 al P6 con veintiuno coma noventa metros (21,90m), siguiendo del P6 al P7 con treinta y tres coma sesenta y dos metros (33,62m), lindera con vía circunvalación tramo II (área protección 40,00m desde el eje); ATRAS: Partiendo del P1 al P13 con ciento seis coma sesenta y cuatro metros (106,74m), lindera área de protección; COSTADO DERECHO: Partiendo del P7 al P8 con ciento tres coma cuarenta y siete metros (103,47m) desde éste punto gira hacia costado izquierdo del P8 al P9 con tres coma noventa y un metros (3,91m); desde este punto gira hacia atrás del P9 al P10 con dieciséis coma setenta y seis (16,76m), lindera con urbanización Santa María; desde aquí gira hacia la izquierda del P10 al P11 con cuarenta coma noventa y ocho metros (40,98m), continuando hacia el fondo del P11 al P12 con catorce coma cincuenta y ocho metros (14,58m) girando hacia la derecha del P12 al P13 con cincuenta y cinco coma sesenta y tres (55,63m), lindera con Simón Elías Sleiman Kheir; COSTADO IZQUIERDO: Ochenta y tres coma veinte metros (83,20m), lindera Roberto Espinel. AREA TOTAL: DIECISIETE MIL SETECIENTOS VEINTIDOS COMA TREINTA Y DOS METROS CUADRADOS (17722,32M2).



b.- Apellidos, Nombres y Domicilio de las Partes:

Calidad	Nombres y/o Razón Social	Estado Civil	Ciudad
RECTIFICANTE	CONSTRUCTORA INMOBILIARIA OASIS MARINO S.A. CONSIOMARINO		



Registro de : OFICIOS RECIBIDOS

[4 / 5] RESOLUCION

Inscrito el: jueves, 17 junio 2021

Nombre del Cantón: MANTA

Oficina donde se guarda el original: GOBIERNO AUTONOMO DESCENTRALIZADO

Cantón Notaría: MANTA

Fecha de Otorgamiento/Providencia: viernes, 04 junio 2021

Fecha Resolución:

a.-Observaciones:

RESOLUCIÓN: RESOLUCIÓN EJECUTIVA No. MTA-2021-ALC-097 de fecha 28 de Mayo del 2021, en la que el GADMC-Manta resuelve: Art.1.- Aprobar el proyecto definitivo del Conjunto Habitacional "Terrazas Santa María" el cual se encuentra situado entre dos terrenos, esto es: Lote 1: Ubicado en la vía Circunvalación, tramo II, parroquia Tarqui, cantón Manta, con clave catastral No.3-24-02-34-000, con un área total de 17.722,32 m2; y, Lote 2: Ubicado en el sector denominado Mazato (Nueva Esperanza), parroquia Eloy Alfaro (anteriormente Parroquia Tarqui), cantón Manta, con clave catastral No. 3-24-02-10-000, con una superficie total de 2.000 m2, según el informe técnico realizado por la Dirección de Planificación Estratégica, el cual forma parte integral de la presente resolución.

b.- Apellidos, Nombres y Domicilio de las Partes:

Calidad	Nombres y/o Razón Social	Estado Civil	Ciudad
AUTORIDAD COMPETENTE	GOBIERNO AUTONOMO DESCENTRALIZADO MUNICIPAL DEL CANTON MANTA		MANTA
PROPIETARIO	CONSTRUCTORA INMOBILIARIA OASIS MARINO S.A. CONSIOMARINO		MANTA

Registro de : PLANOS

[5 / 5] PROTOCOLIZACION PLANOS

Inscrito el: viernes, 09 julio 2021

Nombre del Cantón: MANTA

Oficina donde se guarda el original: NOTARIA SEXTA

Cantón Notaría: MANTA

Fecha de Otorgamiento/Providencia: viernes, 18 junio 2021

Fecha Resolución:

a.-Observaciones:

*PLANOS. *Un lote de terreno que se encuentra ubicado en el Sector denominado Mazato (Nueva Esperanza), de la Parroquia Tarqui (actual parroquia Eloy Alfaro) del Cantón Manta, Teniendo una superficie total de: DOS MIL METROS CUADRADOS. *Lote de terreno ubicado en la Vía Circunvalación, tramo II, parroquia Tarqui, Cantón Manta, AREA TOTAL: DIECISIETE MIL SETECIENTOS VEINTIDOS COMA TREINTA Y DOS METROS CUADRADOS (17722,32M2), Sobre estos dos lote de terreno se ha Constituido el CONJUNTO HABITACIONAL TERRAZAS SANTA MARIA, Compuesto de 7 Manzanas, que corresponden Manzana A - B - C - D - E - F - G. Con sus respectivas área en Garantías , Areas verdes y Comunales. El señor Simón Elías Sleiman Kheir Gerente General y Representante legal de la Compañía Constructora Inmobiliaria Oasis Marino S.A. CONSIOMARINO. AREAS EN GARANTIAS. MANZANA G, LOTES 2,3,4,5,6. MANZANA F, LOTES 1,2,3,4,5,6,7. MANZANA E; LOTES 1,2,3,4,5,6,7,8. MANZANA D LOTES 14,15,16,17,18,19,20.

b.- Apellidos, Nombres y Domicilio de las Partes:

Calidad	Nombres y/o Razón Social	Estado Civil	Ciudad
PROPIETARIO	CONSTRUCTORA INMOBILIARIA OASIS MARINO S.A. CONSIOMARINO		MANTA

TOTAL DE MOVIMIENTOS CERTIFICADOS:

Libro:	Número de Inscripciones:
COMPRA VENTA	3
OFICIOS RECIBIDOS	1
PLANOS	1
Total Inscripciones >>	5



Los movimientos Registrales que constan en esta Ficha son los únicos que se refieren al predio que se certifica.

Cualquier enmendadura, alteración o modificación al texto de este certificado lo invalida.
Emitido el 2023-11-24

Elaborado por Servicio en línea

A petición de : CONSTRUCTORA INMOBILIARIA OASIS MARINO S.A. CONSIOMARINO

Conforme a la Orden de Trabajo: WEB-23035972 certifico hasta el día 2023-11-24, la Ficha Registral Número: 76999.



Firmado electrónicamente por:
**GEORGE BETHSABE
MOREIRA MENDOZA**

GEORGE BETHSABE MOREIRA MENDOZA
Registrador de la Propiedad

Página 4/4- Ficha nro 76999

Válido por 59 días. Excepto que
se diera un traspaso de dominio o
se emitiera un gravamen

Puede verificar la validez de este documento ingresando a https://portalciudadano.manta.gob.ec/validar_cod_barras o leyendo el código QR. Nota: En caso de existir un error acercarse a las oficinas.

Código Seguro de Verificación (CVS)



2 1 2 7 3 0 4 L 9 T 0 C T W



Ficha Registral-Bien Inmueble

77000

Certificado de Solvencia

Conforme a la Orden de Trabajo: WEB-23035973
Certifico hasta el día 2023-11-24:



INFORMACION REGISTRAL

Código Catastral/Identif.Predial: 3263010000

Fecha de Apertura: lunes, 12 julio 2021

Información Municipal:

Dirección del Bien: LOTE N° 8 MANZANA E UBICADO EN EL CONJUNTO HABITACIONAL TERRAZAS SANTA MARIA LOTE EN GARANTIA

Tipo de Predio: Lote de Terreno

Parroquia: ELOY ALFARO

LINDEROS REGISTRALES:

LOTE N° 8 MANZANA E UBICADO EN EL CONJUNTO HABITACIONAL TERRAZAS SANTA MARIA, Ubicado en el Sector Nueva Esperanza Parroquia Eloy Alfaro Canton Manta, el mismo que tiene las siguientes medidas y linderos:

FRENTE: 8,5 metros CALLE 4; ATRAS: 8,5 metros LOTE# 07-MZ F; COSTADO IZQUIERDO: 12,00 metros LOTE# 07-MZ E; COSTADO DERECHO: 12,00 metros AREA VERDE 3. AREA TOTAL DE 102,00 Metros cuadrados.

LOTE EN GARANTIA A FAVOR DEL GAD - MANTA

SOLVENCIA: EL LOTE DESCRITO TIENE VIGENTE AREA EN GARANTIA

RESUMEN DE MOVIMIENTOS REGISTRALES:

Libro	Acto	Número y Fecha de Inscripción	Folio Inicial	Folio Final
COMPRA VENTA	SUBDIVISION Y COMPRAVENTA	2794 miércoles, 29 agosto 2018	73933	73955
COMPRA VENTA	COMPRAVENTA	2058 lunes, 15 julio 2019	58635	58651
COMPRA VENTA	RECTIFICACION DE MEDIDAS Y LINDEROS	1853 miércoles, 02 diciembre 2020	0	0
OFICIOS RECIBIDOS	RESOLUCION	10 jueves, 17 junio 2021	0	0
PLANOS	PROTOCOLIZACION PLANOS	17 viernes, 09 julio 2021	0	0

MOVIMIENTOS REGISTRALES:

Registro de : **COMPRA VENTA**

[1 / 5] SUBDIVISION Y COMPRAVENTA

Inscrito el: miércoles, 29 agosto 2018

Nombre del Cantón: MANTA

Oficina donde se guarda el original: NOTARIA SEXTA

* Cantón Notaría: MANTA

- Fecha de Otorgamiento/Providencia: lunes, 20 agosto 2018

Fecha Resolución:

* a.-Observaciones:

Subdivisión de lote de terreno de inmueble de mayor extensión de propiedad de la Compañía Constructora Inmobiliaria Oasis Marino S.A. Consiomarino, proceden a subdividir el lote de terreno unificado ubicado en la parroquia Tarqui (actualmente parroquia Eloy Alfaro) del Cantón Manta, que tenía la ficha 67232, y que según la Autorización de Aprobación de Subdivisión, otorgada por el Gobierno Autónomo Descentralizado Municipal del Cantón Manta, queda subdividido en lote 6 A con una Sup. de 100 M2, y lote 6 B con un Sup. de 100 M2. Quedando un área sobrante a la mencionada Compañía (área sobrante de 16.724,26M2. Compraventa de dos lotes de terrenos el lote 6 A y lote 6 B, cada uno tiene





una superficie de 100 M2.

b.- Apellidos, Nombres y Domicilio de las Partes:

Calidad	Nombres y/o Razón Social	Estado Civil
COMPRADOR	SLEIMAN KHEIR SIMON ELIAS	SOLTERO(A)
VENDEDOR	COMPAÑIA CONSTRUCTORA INMOBILIARIA OASIS MARINO S.A. CONSIOMARINO	

Registro de : COMPRA VENTA

[2 / 5] COMPRAVENTA

Inscrito el: lunes, 15 julio 2019

Nombre del Cantón: MANTA

Oficina donde se guarda el original: NOTARIA SEXTA

Cantón Notaría: MANTA

Fecha de Otorgamiento/Providencia: jueves, 11 julio 2019

Fecha Resolución:

a.-Observaciones:

Compraventa de terreno ubicado en el sector denominado Mazato (Nueva Esperanza) de la parroquia Tarqui (actual parroquia Eloy Alfaro) del Cantón Manta. Sup. Dos mil metros cuadrados. La Compañía Constructora Inmobiliaria Oasis Marino S.A. Consiomarino, representada por laSra. Ruth González Odreman.

b.- Apellidos, Nombres y Domicilio de las Partes:

Calidad	Nombres y/o Razón Social	Estado Civil	Ciudad
COMPRADOR	CONSTRUCTORA INMOBILIARIA OASIS MARINO S.A. CONSIOMARINO		MANTA
VENDEDOR	SLEIMAN KHEIR SIMÓN ELIAS	SOLTERO(A)	MANTA

Registro de : COMPRA VENTA

[3 / 5] RECTIFICACION DE MEDIDAS Y LINDEROS

Inscrito el: miércoles, 02 diciembre 2020

Nombre del Cantón: MANTA

Oficina donde se guarda el original: NOTARIA SEXTA

Cantón Notaría: MANTA

Fecha de Otorgamiento/Providencia: lunes, 16 noviembre 2020

Fecha Resolución:


a.-Observaciones:

RECTIFICACION DE MEDIDAS Y LINDEROS La compareciente Compañía Constructora Inmobiliaria Oasis Marino S.A. CONSIOMARINO, tiene a bien rectificar como en efecto RECTIFICAN las medidas y linderos de acuerdo a Autorización de fecha 9 de julio del 2020, emitida por la Dirección de Avalúos y Catastros y Permisos Municipales GAD Manta LOTES Y MEDIDAS SEGUN DATOS DE LA ESCRITURA Unificación de los lotes de terreno, Ubicados en la Vía Circunvalación Tramo II actualmente Parroquia Tarqui del Cantón Manta, resultando consecuentemente UN SOLO CUERPO DE TERRENO conforme las siguiente medidas y linderos; FRENTE: Ciento noventa y un metros con sesenta y siete centímetros (191,67m), vía Circunvalación Tramo II; ATRAS: Noventa y tres metros con cincuenta y dos centímetros (93,52m), área de protección; COSTADO DERECHO: Ciento treinta y nueve metros con cincuenta y tres centímetros (139,53m), Lote seis actual Urbanización Santa María; COSTADO IZQUIERDO: Ochenta y tres metros veinte centímetros (83,20m), propiedad de Roberto Espinel; AREA TOTAL: DIECISIETE MIL TRESCIENTOS VEINTISIETE COMA CUARENTA Y SEIS METROS CUADRADOS (17.327,46M2) Con fecha 29 de agosto del 2018 se encuentra inscrita Subdivisión de los lotes 6A y 6B a favor de Simón Elías Sleiman Kheir, quedando un área remanente 16.724,26m, de acuerdo a Subdivisión N° 355-08748 del 9 de agosto/2018. RECTIFICACION DE MEDIDAS Y LINDEROS Y AREA SEGUN LEVANTAMIENTO PLANIMETRICO Se rectifica lote de terreno ubicado en la Vía Circunvalación, tramo II, parroquia Tarqui, cantón Manta, de acuerdo a Autorización de la Dirección de Avalúos y Catastros y permisos municipales Gad Manta. Una vez que se ha realizado el respectivo levantamiento planímetro del inmueble, posee las siguientes medidas y linderos: FRENTE: Partiendo del P2 al P3 con cincuenta y cinco coma catorce metros (55,14m), Continuando del P3 al P4 con cuarenta y nueve coma noventa y dos metros (49,92m) siguiendo del P4 al P5 con treinta y ocho coma noventa y nueve metros (38,99m) continuando del P5 al P6 con veintiuno coma noventa metros (21,90m), siguiendo del P6 al P7 con treinta y tres coma sesenta y dos metros (33,62m), lindera con vía circunvalación tramo II (área protección 40,00m desde el eje); ATRAS: Partiendo del P1 al P13 con ciento seis coma setenta y cuatro metros (106,74m), lindera área de protección; COSTADO DERECHO: Partiendo del P7 al P8 con ciento tres coma cuarenta y siete metros (103,47m) desde éste punto gira hacia costado izquierdo del P8 al P9 con tres coma noventa y un metros (3,91m); desde este punto gira hacia atrás del P9 al P10 con dieciseis coma setenta y seis (16,76m), lindera con urbanización Santa María; desde aquí gira hacia la izquierda del P10 al P11 con cuarenta coma noventa y ocho metros (40,98m), continuando hacia el fondo del P11 al P12 con catorce coma cincuenta y ocho metros (14,58m) girando hacia la derecha del P12 al P13 con cincuenta y cinco coma sesenta y tres (55,63m), lindera con Simón Elías Sleiman Kheir; COSTADO IZQUIERDO: Ochenta y tres coma veinte metros (83,20m), lindera Roberto Espinel. AREA TOTAL: DIECISIETE MIL SETECIENTOS VEINTIDOS COMA TREINTA Y DOS METROS CUADRADOS (17722,32M2).



b.- Apellidos, Nombres y Domicilio de las Partes:

Calidad	Nombres y/o Razón Social	Estado Civil	Ciudad
RECTIFICANTE	CONSTRUCTORA INMOBILIARIA OASIS MARINO S.A. CONSIOMARINO		



Número de Inscripción : 10
Número de Repertorio: 2712

Folio Inicial: 0
Folio Final: 0

Registro de : **OFICIOS RECIBIDOS**
[4 / 5] RESOLUCION

Inscrito el: jueves, 17 junio 2021

Nombre del Cantón: MANTA

Oficina donde se guarda el original: GOBIERNO AUTONOMO
DESCENTRALIZADO

Cantón Notaría: MANTA

Fecha de Otorgamiento/Providencia: viernes, 04 junio 2021

Fecha Resolución:

a.-Observaciones:

RESOLUCIÓN: RESOLUCIÓN EJECUTIVA No. MTA-2021-ALC-097 de fecha 28 de Mayo del 2021, en la que el GADMC-Manta resuelve: Art.1.- Aprobar el proyecto definitivo del Conjunto Habitacional "Terrazas Santa María" el cual se encuentra situado entre dos terrenos, esto es: Lote 1: Ubicado en la vía Circunvalación, tramo II, parroquia Tarqui, cantón Manta, con clave catastral No.3-24-02-34-000, con un área total de 17.722,32 m2; y, Lote 2: Ubicado en el sector denominado Mazato (Nueva Esperanza), parroquia Eloy Alfaro (anteriormente Parroquia Tarqui), cantón Manta, con clave catastral No. 3-24-02-10-000, con una superficie total de 2.000 m2, según el informe técnico realizado por la Dirección de Planificación Estratégica, el cual forma parte integral de la presente resolución.

b.- Apellidos, Nombres y Domicilio de las Partes:

Calidad	Nombres y/o Razón Social	Estado Civil	Ciudad
AUTORIDAD COMPETENTE	GOBIERNO AUTONOMO DESCENTRALIZADO MUNICIPAL DEL CANTON MANTA		MANTA
PROPIETARIO	CONSTRUCTORA INMOBILIARIA OASIS MARINO S.A. CONSIOMARINO		MANTA

Registro de : **PLANOS**
[5 / 5] PROTOCOLIZACION PLANOS

Inscrito el: viernes, 09 julio 2021

Nombre del Cantón: MANTA

Oficina donde se guarda el original: NOTARIA SEXTA

Cantón Notaría: MANTA

Fecha de Otorgamiento/Providencia: viernes, 18 junio 2021

Fecha Resolución:

a.-Observaciones:

*PLANOS. *Un lote de terreno que se encuentra ubicado en el Sector denominado Mazato (Nueva Esperanza), de la Parroquia Tarqui (actual parroquia Eloy Alfaro) del Cantón Manta, Teniendo una superficie total de: DOS MIL METROS CUADRADOS. *Lote de terreno ubicado en la Vía Circunvalación, tramo II, parroquia Tarqui, Cantón Manta, AREA TOTAL: DIECISIETE MIL SETECIENTOS VEINTIDOS COMA TREINTA Y DOS METROS CUADRADOS (17722,32M2), Sobre estos dos lote de terreno se ha Constituido el CONJUNTO HABITACIONAL TERRAZAS SANTA MARIA, Compuesto de 7 Manzanas, que corresponden Manzana A - B - C - D - E - F - G. Con sus respectivas área en Garantías , Areas verdes y Comunales. El señor Simón Elías Sleiman Kheir Gerente General y Representante legal de la Compañía Constructora Inmobiliaria Oasis Marino S.A. CONSIOMARINO. AREAS EN GARANTIAS. MANZANA G, LOTES 2,3,4,5,6. MANZANA F, LOTES 1,2,3,4,5,6,7. MANZANA E; LOTES 1,2,3,4,5,6,7,8. MANZANA D LOTES 14,15,16,17,18,19,20.

b.- Apellidos, Nombres y Domicilio de las Partes:

Calidad	Nombres y/o Razón Social	Estado Civil	Ciudad
PROPIETARIO	CONSTRUCTORA INMOBILIARIA OASIS MARINO S.A. CONSIOMARINO		MANTA

TOTAL DE MOVIMIENTOS CERTIFICADOS:

Libro:	Número de Inscripciones:
COMPRA VENTA	3
OFICIOS RECIBIDOS	1
PLANOS	1
Total Inscripciones >>	5



Los movimientos Registrales que constan en esta Ficha son los únicos que se refieren al predio que se certifican.

Cualquier enmendadura, alteración o modificación al texto de este certificado lo invalida.

Emitido el 2023-11-24

Elaborado por Servicio en línea

A petición de : CONSTRUCTORA INMOBILIARIA OASIS MARINO S.A. CONSIOMARINO

Conforme a la Orden de Trabajo: WEB-23035973 certifico hasta el día 2023-11-24, la Ficha Registral Número 77000



Firmado electrónicamente por:
**GEORGE BETHSABE
MOREIRA MENDOZA**

GEORGE BETHSABE MOREIRA MENDOZA
Registrador de la Propiedad

Página 4/4- Ficha nro 77000

Válido por 59 días. Excepto que
se diera un traspaso de dominio o
se emitiera un gravamen

Código Seguro de Verificación (CVS)

Puede verificar la validez de este documento ingresando a https://portalciudadano.manta.gob.ec/validar_cod_barras o leyendo el código QR. Nota: En caso de existir un error acercarse a las oficinas.



2 1 2 7 3 0 5 W 9 U Z R M F



Ficha Registral-Bien Inmueble

77019

Certificado de Solvencia

Conforme a la Orden de Trabajo: WEB-23035974
Certifico hasta el día 2023-11-24:



INFORMACION REGISTRAL

Código Catastral/Identif.Predial: 3263001000

Tipo de Predio: Lote de Terreno

Fecha de Apertura: martes, 13 julio 2021

Parroquia: ELOY ALFARO

Información Municipal:

Dirección del Bien: LOTE Nº 1 MANZANA F UBICADO EN EL CONJUNTO HABITACIONAL TERRAZAS SANTA MARIA

LINDEROS REGISTRALES:

LOTE Nº 1 MANZANA F UBICADO EN EL CONJUNTO HABITACIONAL TERRAZAS SANTA MARIA, Ubicado en el Sector Nueva Esperanza Parroquia Eloy Alfaro, Cantón Manta, el mismo que tiene las siguientes medidas y linderos:

FRENTE: 8,5 metros CALLE 5; ATRAS 8,5 metros LOTE# 01-MZ E; COSTADO IZQUIERDO: 12,00 metros LOTE# 02-MZ F; COSTADO DERECHO: 12,00 metros RETIRO MUNICIPAL. AREA TOTAL DE 102,00Metros cuadrados.

LOTE EN GARANTIA A FAVOR DEL GAD - MANTA

SOLVENCIA: EL LOTE DESCRITO SE ENCUENTRA EN GARANTIA.

RESUMEN DE MOVIMIENTOS REGISTRALES:

Libro	Acto	Número y Fecha de Inscripción	Folio Inicial	Folio Final
COMPRA VENTA	SUBDIVISION Y COMPRAVENTA	2794 miércoles, 29 agosto 2018	73933	73955
COMPRA VENTA	COMPRAVENTA	2058 lunes, 15 julio 2019	58635	58651
COMPRA VENTA	RECTIFICACION DE MEDIDAS Y LINDEROS	1853 miércoles, 02 diciembre 2020	0	0
OFICIOS RECIBIDOS	RESOLUCION	10 jueves, 17 junio 2021	0	0
PLANOS	PROTOCOLIZACION PLANOS	17 viernes, 09 julio 2021	0	0

MOVIMIENTOS REGISTRALES:

Registro de : COMPRA VENTA

[1 / 5] SUBDIVISION Y COMPRAVENTA

Inscrito el: miércoles, 29 agosto 2018

Nombre del Cantón: MANTA

Oficina donde se guarda el original: NOTARIA SEXTA

Cantón Notaría: MANTA

Fecha de Otorgamiento/Providencia: lunes, 20 agosto 2018

Fecha Resolución:

a.-Observaciones:

- Subdivisión de lote de terreno de inmueble de mayor extensión de propiedad de la Compañía Constructora Inmobiliaria Oasis Marino S.A. Consiomarino, proceden a subdividir el lote de terreno unificado ubicado en la parroquia Tarqui (actualmente parroquia Eloy Alfaro) del Cantón Manta, que tenía la ficha 67232, y que según la Autorización de Aprobación de Subdivisión, otorgada por el Gobierno Autónomo Descentralizado Municipal del Cantón Manta, queda subdividido en lote 6 A con una Sup. de 100 M2, y lote 6 B con un Sup. de 100 M2. Quedando un área sobrante a la mencionada Compañía (área sobrante de 16.724,26M2. Compraventa de dos lotes de terrenos el lote 6 A y lote 6 B, cada uno tiene una superficie de 100 M2.



b.- Apellidos, Nombres y Domicilio de las Partes:

Calidad	Nombres y/o Razón Social	Estado Civil	Ciudad
COMPRADOR	SLEIMAN KHEIR SIMON ELIAS	SOLTERO(A)	MANTA
VENDEDOR	COMPAÑIA CONSTRUCTORA INMOBILIARIA OASIS MARINO S.A. CONSIOMARINO		MANTA



Registro de : COMPRA VENTA

[2 / 5] COMPRAVENTA

Inscrito el: Lunes, 15 julio 2019

Nombre del Cantón: MANTA

Oficina donde se guarda el original: NOTARIA SEXTA

Cantón Notaría: MANTA

Fecha de Otorgamiento/Providencia: jueves, 11 julio 2019

Fecha Resolución:

a.-Observaciones:

Compraventa de terreno ubicado en el sector denominado Mazato (Nueva Esperanza) de la parroquia Tarqui (actual parroquia Eloy Alfaro) del Cantón Manta. Sup. Dos mil metros cuadrados. La Compañía Constructora Inmobiliaria Oasis Marino S.A. Consiomarino, representada por la Sra. Ruth González Odreman.

b.- Apellidos, Nombres y Domicilio de las Partes:

Calidad	Nombres y/o Razón Social	Estado Civil	Ciudad
COMPRADOR	CONSTRUCTORA INMOBILIARIA OASIS MARINO S.A. CONSIOMARINO		MANTA
VENDEDOR	SLEIMAN KHEIR SIMON ELIAS	SOLTERO(A)	MANTA

Registro de : COMPRA VENTA

[3 / 5] RECTIFICACION DE MEDIDAS Y LINDEROS

Inscrito el: miércoles, 02 diciembre 2020

Nombre del Cantón: MANTA

Oficina donde se guarda el original: NOTARIA SEXTA

Cantón Notaría: MANTA

Fecha de Otorgamiento/Providencia: Lunes, 16 noviembre 2020

Fecha Resolución:

a.-Observaciones:

RECTIFICACION DE MEDIDAS Y LINDEROS La compareciente Compañía Constructora Inmobiliaria Oasis Marino S.A. CONSIOMARINO, tiene a bien rectificar como en efecto RECTIFICAN las medidas y linderos de acuerdo a Autorización de fecha 9 de julio del 2020, emitida por la Dirección de Avalúos y Catastros y Permisos Municipales GAD Manta LOTES Y MEDIDAS SEGUN DATOS DE LA ESCRITURA Unificación de los lotes de terreno, Ubicados en la Vía Circunvalación Tramo II actualmente Parroquia Tarqui del Cantón Manta, resultando consecuentemente UN SOLO CUERPO DE TERRENO conforme las siguiente medidas y linderos; FRENTE: Ciento noventa y un metros con sesenta y siete centímetros (191.67m), vía Circunvalación Tramo II; ATRAS: Noventa y tres metros con cincuenta y dos centímetros (93.52m), área de protección; COSTADO DERECHO: Ciento treinta y nueve metros con cincuenta y tres centímetros (139.53m), Lote seis actual Urbanización Santa María; COSTADO IZQUIERDO: Ochenta y tres metros veinte centímetros (83.20m), propiedad de Roberto Espinel; AREA TOTAL: DIECISIETE MIL TRESCIENTOS VEINTISIETE COMA CUARENTA Y SEIS METROS CUADRADOS (17.327,46M2) Con fecha 29 de agosto del 2018 se encuentra inscrita Subdivisión de los lotes 6A y 6B a favor de Simón Elías Sleiman Kheir, quedando un área remanente 16.724,26m, de acuerdo a Subdivisión N° 355-08748 del 9 de agosto/2018. RECTIFICACION DE MEDIDAS Y LINDEROS Y AREA SEGUN LEVANTAMIENTO PLANIMETRICO Se rectifica lote de terreno ubicado en la Vía Circunvalación, tramo II, parroquia Tarqui, cantón Manta, de acuerdo a Autorización de la Dirección de Avalúos y Catastros y permisos municipales Gad Manta. Una vez que se ha realizado el respectivo levantamiento planímetro del inmueble, posee las siguientes medidas y linderos: FRENTE: Partiendo del P2 al P3 con cincuenta y cinco coma catorce metros (55,14m), Continuando del P3 al P4 con cuarenta y nueve coma noventa y dos metros (49,92m) siguiendo del P4 al P5 con treinta y ocho coma noventa y nueve metros (38,99m) continuando del P5 al P6 con veintiuno coma noventa metros (21,90m), siguiendo del P6 al P7 con treinta y tres coma sesenta y dos metros (33,62m), lindera con vía circunvalación tramo II (área protección 40,00m desde el eje); ATRAS: Partiendo del P1 al P13 con ciento seis coma setenta y cuatro metros (106,74m), lindera área de protección; COSTADO DERECHO: Partiendo del P7 al P8 con ciento tres coma cuarenta y siete metros (103,47m) desde éste punto gira hacia costado izquierdo del P8 al P9 con tres coma noventa y un metros (3,91m); desde este punto gira hacia atrás del P9 al P10 con dieciséis coma setenta y seis (16,76m), lindera con urbanización Santa María; desde aquí gira hacia la izquierda del P10 al P11 con cuarenta coma noventa y ocho metros (40,98m), continuando hacia el fondo del P11 al P12 con catorce coma cincuenta y ocho metros (14,58m) girando hacia la derecha del P12 al P13 con cincuenta y cinco coma sesenta y tres (55,63m), lindera con Simón Elías Sleiman Kheir; COSTADO IZQUIERDO: Ochenta y tres coma veinte metros (83,20m), lindera Roberto Espinel. AREA TOTAL: DIECISIETE MIL SETECIENTOS VEINTIDOS COMA TREINTA Y DOS METROS CUADRADOS (17722,32M2).

b.- Apellidos, Nombres y Domicilio de las Partes:



Calidad	Nombres y/o Razón Social	Estado Civil	Ciudad
RECTIFICANTE	CONSTRUCTORA INMOBILIARIA OASIS MARINO S.A. CONSIOMARINO		MANTA

Registro de : OFICIOS RECIBIDOS
[4 / 5] RESOLUCION

Inscrito el: jueves, 17 junio 2021

Nombre del Cantón: MANTA

Oficina donde se guarda el original: GOBIERNO AUTONOMO
DESCENTRALIZADO

Cantón Notaría: MANTA

Fecha de Otorgamiento/Providencia: viernes, 04 junio 2021

Fecha Resolución:

a.-Observaciones:

RESOLUCIÓN: RESOLUCIÓN EJECUTIVA No. MTA-2021-ALC-097 de fecha 28 de Mayo del 2021, en la que el GADMC Manta resuelve: Art.1.- Aprobar el proyecto definitivo del Conjunto Habitacional "Terrazas Santa María" el cual se encuentra situado entre dos terrenos, esto es: Lote 1: Ubicado en la vía Circunvalación, tramo II, parroquia Tarqui, cantón Manta, con clave catastral No.3-24-02-34-000, con un área total de 17.722,32 m2; y, Lote 2: Ubicado en el sector denominado Mazato (Nueva Esperanza), parroquia Eloy Alfaro (anteriormente Parroquia Tarqui), cantón Manta, con clave catastral No. 3-24-02-10-000, con una superficie total de 2.000 m2, según el informe técnico realizado por la Dirección de Planificación Estratégica, el cual forma parte integral de la presente resolución.

b.- Apellidos, Nombres y Domicilio de las Partes:



Número de Inscripción : 10 Folio Inicial: 0
Número de Repertorio: 2712 Folio Final: 0

Calidad	Nombres y/o Razón Social	Estado Civil	Ciudad
AUTORIDAD COMPETENTE	GOBIERNO AUTONOMO DESCENTRALIZADO MUNICIPAL DEL CANTON MANTA		MANTA
PROPIETARIO	CONSTRUCTORA INMOBILIARIA OASIS MARINO S.A. CONSIOMARINO		MANTA

Registro de : PLANOS

[5 / 5] PROTOCOLIZACION PLANOS

Inscrito el: viernes, 09 julio 2021

Nombre del Cantón: MANTA

Oficina donde se guarda el original: NOTARIA SEXTA

Cantón Notaría: MANTA

Fecha de Otorgamiento/Providencia: viernes, 18 junio 2021

Fecha Resolución:

a.-Observaciones:

*PLANOS. *Un lote de terreno que se encuentra ubicado en el Sector denominado Mazato (Nueva Esperanza), de la Parroquia Tarqui (actual parroquia Eloy Alfaro) del Cantón Manta, Teniendo una superficie total de: DOS MIL METROS CUADRADOS. *Lote de terreno ubicado en la Vía Circunvalación, tramo II, parroquia Tarqui, Cantón Manta, AREA TOTAL: DIECISIETE MIL SETECIENTOS VEINTIDOS COMA TREINTA Y DOS METROS CUADRADOS (17722,32M2), Sobre estos dos lote de terreno se ha Constituido el CONJUNTO HABITACIONAL TERRAZAS SANTA MARIA, Compuesto de 7 Manzanas, que corresponden Manzana A - B - C - D - E - F - G. Con sus respectivas área en Garantías , Areas verdes y Comunes. El señor Simón Elías Sleiman Kheir Gerente General y Representante legal de la Compañía Constructora Inmobiliaria Oasis Marino S.A. CONSIOMARINO. AREAS EN GARANTIAS. MANZANA G, LOTES 2,3,4,5,6. MANZANA F, LOTES 1,2,3,4,5,6,7. MANZANA E; LOTES 1,2,3,4,5,6,7,8. MANZANA D LOTES 14,15,16,17,18,19,20.

b.- Apellidos, Nombres y Domicilio de las Partes:

Calidad	Nombres y/o Razón Social	Estado Civil	Ciudad
PROPIETARIO	CONSTRUCTORA INMOBILIARIA OASIS MARINO S.A. CONSIOMARINO		MANTA

TOTAL DE MOVIMIENTOS CERTIFICADOS:

Libro:	Número de Inscripciones:
COMPRA VENTA	3
OFICIOS RECIBIDOS	1
PLANOS	1
Total Inscripciones >>	5

Los movimientos Registrales que constan en esta Ficha son los únicos que se refieren al predio que se certifican.



Cualquier enmendadura, alteración o modificación al texto de este certificado lo invalida.

Emitido el 2023-11-24

Elaborado por Servicio en línea

A petición de : CONSTRUCTORA INMOBILIARIA OASIS MARINO S.A. CONSIOMARINO

Conforme a la Orden de Trabajo: WEB-23035974 certifico hasta el día 2023-11-24, la Ficha Registral Número: 77019.




Firmado electrónicamente por:
**GEORGE BETHSABE
MOREIRA MENDOZA**

GEORGE BETHSABE MOREIRA MENDOZA
Registrador de la Propiedad

Válido por 59 días. Excepto que
se diera un traspaso de dominio o
se emitiera un gravamen

Código Seguro de Verificación (CVS)



2 1 2 7 3 0 6 D 7 K E P 2 R

Página 4/4- Ficha nro 77019

Puede verificar la validez de este documento ingresando a https://portalciudadano.manta.gob.ec/validar_cod_barras o leyendo el código QR. Nota: En caso de existir un error acercarse a las oficinas.



Ficha Registral-Bien Inmueble

77020

Certificado de Solvencia

Conforme a la Orden de Trabajo: WEB-23035975
Certifico hasta el día 2023-11-24:



INFORMACION REGISTRAL

Código Catastral/Identif.Predial: 3263002000

Tipo de Predio: Lote de Terreno

Fecha de Apertura: martes, 13 julio 2021

Parroquia: ELOY ALFARO

Información Municipal:

Dirección del Bien: LOTE N° 2 MANZANA F UBICADO EN EL CONJUNTO HABITACIONAL TERRAZAS SANTA MARIA

LINDEROS REGISTRALES:

LOTE N° 2 MANZANA F UBICADO EN EL CONJUNTO HABITACIONAL TERRAZAS SANTA MARIA. Ubicado en el Sector Nueva Esperanza Parroquia Eloy Alfaro. Canton Manta, el mismo que tiene las siguientes medidas y linderos

FRENTE: 8,5 metros CALLE 5: ATRAS: 8,5 metros LOTE# 02-MZ E; COSTADO IZQUIERDO: 12,00 metros LOTE# 03-MZ F; COSTADO DERECHO: 12,00 metros LOTE# 01-MZ F. AREA TOTAL DE 102,00 Metros cuadrados.

LOTE EN GARANTIA A FAVOR DEL GAD - MANTA

SOLVENCIA: LOTE DESCRITO SE ENCUENTRA EN GARANTIA.

RESUMEN DE MOVIMIENTOS REGISTRALES:

Libro	Acto	Número y Fecha de Inscripción	Folio Inicial	Folio Final
COMPRA VENTA	SUBDIVISION Y COMPRAVENTA	2794 miércoles, 29 agosto 2018	73933	73955
COMPRA VENTA	COMPRAVENTA	2058 lunes, 15 julio 2019	58635	58651
COMPRA VENTA	RECTIFICACION DE MEDIDAS Y LINDEROS	1853 miércoles, 02 diciembre 2020	0	0
OFICIOS RECIBIDOS	RESOLUCION	10 jueves, 17 junio 2021	0	0
PLANOS	PROTOCOLIZACION PLANOS	17 viernes, 09 julio 2021	0	0

MOVIMIENTOS REGISTRALES:

Registro de : **COMPRA VENTA**

[1 / 5] SUBDIVISION Y COMPRAVENTA

Inscrito el: miércoles, 29 agosto 2018

Número de Inscripción : 2794

Folio Inicial: 73933

Nombre del Cantón: MANTA

Número de Repertorio: 5769

Folio Final : 73955

Oficina donde se guarda el original: NOTARIA SEXTA

Cantón Notaría: MANTA

Fecha de Otorgamiento/Providencia: lunes, 20 agosto 2018

Fecha Resolución:

a.-Observaciones:

Subdivisión de lote de terreno de inmueble de mayor extensión de propiedad de la Compañía Constructora Inmobiliaria Oasis Marino S.A. Consiomarino, proceden a subdividir el lote de terreno unificado ubicado en la parroquia Tarqui (actualmente parroquia Eloy Alfaro) del Cantón Manta, que tenía la ficha 67232, y que según la Autorización de Aprobación de Subdivisión, otorgada por el Gobierno Autónomo Descentralizado Municipal del Cantón Manta, queda subdividido en lote 6 A con una Sup. de 100 M2, y lote 6 B con un Sup. de 100 M2. Quedando un área sobrante a la mencionada Compañía (área sobrante de 16.724,26M2. Compraventa de dos lotes de terrenos el lote 6 A y lote 6 B, cada uno tiene





una superficie de 100 M2.

b.- Apellidos, Nombres y Domicilio de las Partes:

Calidad	Nombres y/o Razón Social	Estado Civil
COMPRADOR	SLEIMAN KHEIR SIMON ELIAS	SOLTERO(A)
VENDEDOR	COMPAÑIA CONSTRUCTORA INMOBILIARIA OASIS MARINO S.A. CONSIOMARINO	

Registro de : COMPRA VENTA

[2 / 5] COMPRAVENTA

Inscrito el: lunes, 15 julio 2019

Nombre del Cantón: MANTA

Oficina donde se guarda el original: NOTARIA SEXTA

Cantón Notaría: MANTA

Fecha de Otorgamiento/Providencia: jueves, 11 julio 2019

Fecha Resolución:

a.-Observaciones:

Compraventa de terreno ubicado en el sector denominado Mazato (Nueva Esperanza) de la parroquia Tarqui (actual parroquia Eloy Alfaro) del Cantón Manta. Sup. Dos mil metros cuadrados. La Compañía Constructora Inmobiliaria Oasis Marino S.A. Consiomarino, representada por laSra. Ruth González Odreman.

b.- Apellidos, Nombres y Domicilio de las Partes:

Calidad	Nombres y/o Razón Social	Estado Civil	Ciudad
COMPRADOR	CONSTRUCTORA INMOBILIARIA OASIS MARINO S.A. CONSIOMARINO		MANTA
VENDEDOR	SLEIMAN KHEIR SIMON ELIAS	SOLTERO(A)	MANTA

Registro de : COMPRA VENTA

[3 / 5] RECTIFICACION DE MEDIDAS Y LINDEROS

Inscrito el: miércoles, 02 diciembre 2020

Nombre del Cantón: MANTA

Oficina donde se guarda el original: NOTARIA SEXTA

Cantón Notaría: MANTA

Fecha de Otorgamiento/Providencia: lunes, 16 noviembre 2020

Fecha Resolución:

a.-Observaciones:

RECTIFICACION DE MEDIDAS Y LINDEROS La compareciente Compañía Constructora Inmobiliaria Oasis Marino S.A. CONSIOMARINO, tiene a bien rectificar como en efecto RECTIFICAN las medidas y linderos de acuerdo a Autorización de fecha 9 de julio del 2020, emitida por la Dirección de Avalúos y Catastros y Permisos Municipales GAD Manta LOTES Y MEDIDAS SEGUN DATOS DE LA ESCRITURA Unificación de los lotes de terreno, Ubicados en la Vía Circunvalación Tramo II actualmente Parroquia Tarqui del Cantón Manta, resultando consecuentemente UN SOLO CUERPO DE TERRENO conforme las siguiente medidas y linderos; FRENTE: Ciento noventa y un metros con sesenta y siete centímetros (191.67m), vía Circunvalación Tramo II; ATRAS: Noventa y tres metros con cincuenta y dos centímetros (93.52m), área de protección; COSTADO DERECHO: Ciento treinta y nueve metros con cincuenta y tres centímetros (139.53m), Lote seis actual Urbanización Santa María; COSTADO IZQUIERDO: Ochenta y tres metros veinte centímetros (83.20m), propiedad de Roberto Espinel; AREA TOTAL: DIECISIETE MIL TRESCIENTOS VEINTISIETE COMA CUARENTA Y SEIS METROS CUADRADOS (17.327,46M2) Con fecha 29 de agosto del 2018 se encuentra inscrita Subdivisión de los lotes 6A y 6B a favor de Simón Elías Sleiman Kheir, quedando un área remanente 16.724,26m, de acuerdo a Subdivisión N° 355-08748 del 9 de agosto/2018. RECTIFICACION DE MEDIDAS Y LINDEROS Y AREA SEGUN LEVANTAMIENTO PLANIMETRICO Se rectifica lote de terreno ubicado en la Vía Circunvalación, tramo II, parroquia Tarqui, cantón Manta, de acuerdo a Autorización de la Dirección de Avalúos y Catastros y permisos municipales Gad Manta. Una vez que se ha realizado el respectivo levantamiento planímetro del inmueble, posee las siguientes medidas y linderos: FRENTE: Partiendo del P2 al P3 con cincuenta y cinco coma catorce metros (55,14m), Continuando del P3 al P4 con cuarenta y nueve coma noventa y dos metros (49,92m) siguiendo del P4 al P5 con treinta y ocho coma noventa y nueve metros (38,99m) continuando del P5 al P6 con veintiuno coma noventa metros (21,90m), siguiendo del P6 al P7 con treinta y tres coma sesenta y dos metros (33,62m), lindera con vía circunvalación tramo II (área protección 40,00m desde el eje); ATRAS: Partiendo del P1 al P13 con ciento seis coma setenta y cuatro metros (106,74m), lindera área de protección; COSTADO DERECHO: Partiendo del P7 al P8 con ciento tres coma cuarenta y siete metros (103,47m) desde éste punto gira hacia costado izquierdo del P8 al P9 con tres coma noventa y un metros (3,91m); desde este punto gira hacia atrás del P9 al P10 con dieciseis coma setenta y seis (16,76m), lindera con urbanización Santa María; desde aquí gira hacia la izquierda del P10 al P11 con cuarenta coma noventa y ocho metros (40,98m), continuando hacia el fondo del P11 al P12 con catorce coma cincuenta y ocho metros (14,58m) girando hacia la derecha del P12 al P13 con cincuenta y cinco coma sesenta y tres (55,63m), lindera con Simón Elías Sleiman Kheir; COSTADO IZQUIERDO: Ochenta y tres coma veinte metros (83,20m), lindera Roberto Espinel. AREA TOTAL: DIECISIETE MIL SETECIENTOS VEINTIDOS COMA TREINTA Y DOS METROS CUADRADOS (17722,32M2).



b.- Apellidos, Nombres y Domicilio de las Partes:

Calidad	Nombres y/o Razón Social	Estado Civil	Ciudad
RECTIFICANTE	CONSTRUCTORA INMOBILIARIA OASIS MARINO S.A. CONSIOMARINO		MANTA

Registro de : OFICIOS RECIBIDOS

[4 / 5] RESOLUCION

Inscrito el: jueves, 17 junio 2021

Nombre del Cantón: MANTA

Oficina donde se guarda el original: GOBIERNO AUTONOMO DESCENTRALIZADO

Cantón Notaría: MANTA

Fecha de Otorgamiento/Providencia: viernes, 04 junio 2021

Fecha Resolución:

a.-Observaciones:

RESOLUCIÓN: RESOLUCIÓN EJECUTIVA No. MTA-2021-ALC-097 de fecha 28 de Mayo del 2021, en la que el GADMC-Manta resuelve: Art.1.- Aprobar el proyecto definitivo del Conjunto Habitacional "Terrazas Santa María" el cual se encuentra situado entre dos terrenos, esto es: Lote 1: Ubicado en la vía Circunvalación, tramo II, parroquia Tarqui, cantón Manta, con clave catastral No.3-24-02-34-000, con un área total de 17.722,32 m2; y, Lote 2: Ubicado en el sector denominado Mazato (Nueva Esperanza), parroquia Eloy Alfaro (anteriormente Parroquia Tarqui), cantón Manta, con clave catastral No. 3-24-02-10-000, con una superficie total de 2.000 m2, según el informe técnico realizado por la Dirección de Planificación Estratégica, el cual forma parte integral de la presente resolución.

b.- Apellidos, Nombres y Domicilio de las Partes:

Calidad	Nombres y/o Razón Social	Estado Civil	Ciudad
AUTORIDAD COMPETENTE	GOBIERNO AUTONOMO DESCENTRALIZADO MUNICIPAL DEL CANTON MANTA		MANTA
PROPIETARIO	CONSTRUCTORA INMOBILIARIA OASIS MARINO S.A. CONSIOMARINO		MANTA

Registro de : PLANOS

[5 / 5] PROTOCOLIZACION PLANOS

Inscrito el: viernes, 09 julio 2021

Nombre del Cantón: MANTA

Oficina donde se guarda el original: NOTARIA SEXTA

Cantón Notaría: MANTA

Fecha de Otorgamiento/Providencia: viernes, 18 junio 2021

Fecha Resolución:

a.-Observaciones:

*PLANOS. *Un lote de terreno que se encuentra ubicado en el Sector denominado Mazato (Nueva Esperanza), de la Parroquia Tarqui (actual parroquia Eloy Alfaro) del Cantón Manta, Teniendo una superficie total de: DOS MIL METROS CUADRADOS. *Lote de terreno ubicado en la Vía Circunvalación, tramo II, parroquia Tarqui, Cantón Manta, AREA TOTAL: DIECISIETE MIL SETECIENTOS VEINTIDOS COMA TREINTA Y DOS METROS CUADRADOS (17722,32M2), Sobre estos dos lote de terreno se ha Constituido el CONJUNTO HABITACIONAL TERRAZAS SANTA MARIA, Compuesto de 7 Manzanas, que corresponden Manzana A - B - C - D - E - F - G. Con sus respectivas área en Garantías , Areas verdes y Comunales. El señor Simón Elías Sleiman Kheir Gerente General y Representante legal de la Compañía Constructora Inmobiliaria Oasis Marino S.A. CONSIOMARINO. AREAS EN GARANTIAS. MANZANA G, LOTES 2,3,4,5,6. MANZANA F, LOTES 1,2,3,4,5,6,7. MANZANA E; LOTES 1,2,3,4,5,6,7,8. MANZANA D LOTES 14,15,16,17,18,19,20.

b.- Apellidos, Nombres y Domicilio de las Partes:

Calidad	Nombres y/o Razón Social	Estado Civil	Ciudad
PROPIETARIO	CONSTRUCTORA INMOBILIARIA OASIS MARINO S.A. CONSIOMARINO		MANTA

TOTAL DE MOVIMIENTOS CERTIFICADOS:

Libro:	Número de Inscripciones:
COMPRA VENTA	3
OFICIOS RECIBIDOS	1
PLANOS	1
Total Inscripciones >>	5



Número de Inscripción : 10

Folio Inicial: 0

Número de Repertorio: 2712

Folio Final: 0

Número de Inscripción : 17

Folio Inicial: 0

Número de Repertorio: 3105

Folio Final: 0



Los movimientos Registrales que constan en esta Ficha son los únicos que se refieren al predio que se certifican.

Cualquier enmendadura, alteración o modificación al texto de este certificado lo invalida.

Emitido el 2023-11-24

Elaborado por Servicio en línea

A petición de : CONSTRUCTORA INMOBILIARIA OASIS MARINO S.A. CONSIOMARINO

Conforme a la Orden de Trabajo: WEB-23035975 certifico hasta el día 2023-11-24, la Ficha Registral Número: 77020.



Firmado electrónicamente por:
**GEORGE BETHSABE
MOREIRA MENDOZA**

GEORGE BETHSABE MOREIRA MENDOZA
Registrador de la Propiedad

Página 4/4- Ficha nro 77020

Válido por 59 días. Excepto que
se diera un traspaso de dominio o
se emitiera un gravamen

Puede verificar la validez de este documento ingresando a https://portalciudadano.manta.gob.ec/validar_cod_barras o leyendo el código QR. Nota: En caso de existir un error acercarse a las oficinas.

Código Seguro de Verificación (CVS)



2 1 2 7 3 0 7 S V G 8 Y 2 Q



Ficha Registral-Bien Inmueble

77021

Certificado de Solvencia

Conforme a la Orden de Trabajo: WEB-23035976
Certifico hasta el día 2023-11-24:



INFORMACION REGISTRAL

Código Catastral/Identif.Predial: 3263003000

Fecha de Apertura: martes, 13 julio 2021

Información Municipal:

Dirección del Bien: LOTE N° 3 MANZANA F UBICADO EN EL CONJUNTO HABITACIONAL TERRAZAS SANTA MARIA

Tipo de Predio: Lote de Terreno

Parroquia: ELOY ALFARO

LINDEROS REGISTRALES:

LOTE N° 3 MANZANA F UBICADO EN EL CONJUNTO HABITACIONAL TERRAZAS SANTA MARIA. Ubicado en el Sector Nueva Esperanza Parroquia Eloy Alfaro, Cantón Manta.

Circunscrito de las siguientes medidas y linderos:

Frente: 8,5 metros.- CALLE 5

Atras: 8,5 metros.- LOTE# 03-MZ E.

Derecho: 12,00 metros.- LOTE# 02-MZ F. A

Izquierdo: 12,00 metros.- LOTE# 04-MZ F AREA TOTAL: 102,00 Metros cuadrados. LOTE EN GARANTIA A FAVOR DEL GAD - MANTA

SOLVENCIA: EL LOTE DESCRITO SE ENCUENTRA EN GARANTIA.

RESUMEN DE MOVIMIENTOS REGISTRALES:

Libro	Acto	Número y Fecha de Inscripción	Folio Inicial	Folio Final
COMPRA VENTA	SUBDIVISION Y COMPRAVENTA	2794 miércoles, 29 agosto 2018	73933	73955
COMPRA VENTA	COMPRAVENTA	2058 lunes, 15 julio 2019	58635	58651
COMPRA VENTA	RECTIFICACION DE MEDIDAS Y LINDEROS	1853 miércoles, 02 diciembre 2020	0	0
OFICIOS RECIBIDOS	RESOLUCION	10 jueves, 17 junio 2021	0	0
PLANOS	PROTOCOLIZACION PLANOS	17 viernes, 09 julio 2021	0	0

MOVIMIENTOS REGISTRALES:

Registro de : **COMPRA VENTA**

[1 / 5] SUBDIVISION Y COMPRAVENTA

Inscrito el: miércoles, 29 agosto 2018

Nombre del Cantón: MANTA

Oficina donde se guarda el original: NOTARIA SEXTA

Cantón Notaría: MANTA

Fecha de Otorgamiento/Providencia: lunes, 20 agosto 2018

Fecha Resolución:

a.-Observaciones:

Subdivisión de lote de terreno de inmueble de mayor extensión de propiedad de la Compañía Constructora Inmobiliaria Oasis Marino S.A. Consiomarino, proceden a subdividir el lote de terreno unificado ubicado en la parroquia Tarqui (actualmente parroquia Eloy Alfaro) del Cantón Manta, que tenía la ficha 67232, y que según la Autorización de Aprobación de Subdivisión, otorgada por el Gobierno Autónomo Descentralizado

Número de Inscripción : 2794

Folio Inicial: 73933

Número de Repertorio: 5769

Folio Final : 73955



Municipal del Cantón Manta, queda subdividido en lote 6 A con una Sup. de 100 M2, y lote 6 B con un Sup. de 100 M2. Quedando un área sobrante a la mencionada Compañía (área sobrante de 16.724,26M2. Compraventa de dos lotes de terreno el lote 6 A y lote 6 B, cada uno tiene una superficie de 100 M2.

b.- Apellidos, Nombres y Domicilio de las Partes:

Calidad	Nombres y/o Razón Social	Estado Civil	Ciudad
COMPRADOR	SLEIMAN KHEIR SIMON ELIAS	SOLTERO(A)	MANTA
VENDEDOR	COMPAÑIA CONSTRUCTORA INMOBILIARIA OASIS MARINO S.A. CONSIOMARINO		MANTA



Registro de : COMPRA VENTA

[2 / 5] COMPRAVENTA

Inscrito el: lunes, 15 julio 2019

Nombre del Cantón: MANTA

Oficina donde se guarda el original: NOTARIA SEXTA

Cantón Notaría: MANTA

Fecha de Otorgamiento/Providencia: jueves, 11 julio 2019

Fecha Resolución:

a.-Observaciones:

Compraventa de terreno ubicado en el sector denominado Mazato (Nueva Esperanza) de la parroquia Tarqui (actual parroquia Eloy Alfaro) del Cantón Manta. Sup. Dos mil metros cuadrados. La Compañía Constructora Inmobiliaria Oasis Marino S.A. Consiomarino, representada por laSra. Ruth González Odreman.

b.- Apellidos, Nombres y Domicilio de las Partes:

Calidad	Nombres y/o Razón Social	Estado Civil	Ciudad
COMPRADOR	CONSTRUCTORA INMOBILIARIA OASIS MARINO S.A. CONSIOMARINO		MANTA
VENDEDOR	SLEIMAN KHEIR SIMON ELIAS	SOLTERO(A)	MANTA

Registro de : COMPRA VENTA

[3 / 5] RECTIFICACION DE MEDIDAS Y LINDEROS

Inscrito el: miércoles, 02 diciembre 2020

Nombre del Cantón: MANTA

Oficina donde se guarda el original: NOTARIA SEXTA

Cantón Notaría: MANTA

Fecha de Otorgamiento/Providencia: lunes, 16 noviembre 2020

Fecha Resolución:

a.-Observaciones:

RECTIFICACION DE MEDIDAS Y LINDEROS La compareciente Compañía Constructora Inmobiliaria Oasis Marino S.A. CONSIOMARINO, tiene a bien rectificar como en efecto RECTIFICAN las medidas y linderos de acuerdo a Autorización de fecha 9 de julio del 2020, emitida por la Dirección de Avalúos y Catastros y Permisos Municipales GAD Manta LOTES Y MEDIDAS SEGUN DATOS DE LA ESCRITURA Unificación de los lotes de terreno, Ubicados en la Vía Circunvalación Tramo II actualmente Parroquia Tarqui del Cantón Manta, resultando consecuentemente UN SOLO CUERPO DE TERRENO conforme las siguiente medidas y linderos; FRENTE: Ciento noventa y un metros con sesenta y siete centímetros (191,67m), vía Circunvalación Tramo II; ATRAS: Noventa y tres metros con cincuenta y dos centímetros (93,52m), área de protección; COSTADO DERECHO: Ciento treinta y nueve metros con cincuenta y tres centímetros (139,53m), Lote seis actual Urbanización Santa María; COSTADO IZQUIERDO: Ochenta y tres metros veinte centímetros (83,20m), propiedad de Roberto Espinel; AREA TOTAL: DIECISIETE MIL TRESCIENTOS VEINTISIETE COMA CUARENTA Y SEIS METROS CUADRADOS (17.327,46M2) Con fecha 29 de agosto del 2018 se encuentra inscrita Subdivisión de los lotes 6A y 6B a favor de Simón Elías Sleiman Kheir, quedando un área remanente 16.724,26m, de acuerdo a Subdivisión N° 355-08748 del 9 de agosto/2018. RECTIFICACION DE MEDIDAS Y LINDEROS Y AREA SEGUN LEVANTAMIENTO PLANIMETRICO Se rectifica lote de terreno ubicado en la Vía Circunvalación, tramo II, parroquia Tarqui, cantón Manta, de acuerdo a Autorización de la Dirección de Avalúos y Catastros y permisos municipales Gad Manta. Una vez que se ha realizado el respectivo levantamiento planímetro del inmueble, posee las siguientes medidas y linderos: FRENTE: Partiendo del P2 al P3 con cincuenta y cinco coma catorce metros (55,14m), Continuando del P3 al P4 con cuarenta y nueve coma noventa y dos metros (49,92m) siguiendo del P4 al P5 con treinta y ocho coma noventa y nueve metros (38,99m) continuando del P5 al P6 con veintiuno coma noventa metros (21,90m), siguiendo del P6 al P7 con treinta y tres coma sesenta y dos metros (33,62m), lindera con vía circunvalación tramo II (área protección 40,00m desde el eje); ATRAS: Partiendo del P1 al P13 con ciento seis coma setenta y cuatro metros (106,74m), lindera área de protección; COSTADO DERECHO: Partiendo del P7 al P8 con ciento tres coma cuarenta y siete metros (103,47m) desde éste punto gira hacia costado izquierdo del P8 al P9 con tres coma noventa y un metros (3,91m); desde este punto gira hacia atrás del P9 al P10 con dieciseis coma setenta y seis (16,76m), lindera con urbanización Santa María; desde aquí gira hacia la izquierda del P10 al P11 con cuarenta coma noventa y ocho metros (40,98m), continuando hacia el fondo del P11 al P12 con catorce coma cincuenta y ocho metros (14,58m) girando hacia la derecha del P12 al P13 con cincuenta y cinco coma sesenta y tres (55,63m), lindera con Simón Elías Sleiman



Kheir; COSTADO IZQUIERDO: Ochenta y tres coma veinte metros (83,20m), lindera Roberto Espinel. AREA TOTAL: DIECISIETE MIL SETECIENTOS VEINTIDOS COMA TREINTA Y DOS METROS CUADRADOS (17722,32M2).

b.- Apellidos, Nombres y Domicilio de las Partes:

Calidad	Nombres y/o Razón Social	Estado Civil	Ciudad
RECTIFICANTE	CONSTRUCTORA INMOBILIARIA OASIS MARINO S.A. CONSIOMARINO		MANTA



Registro de : OFICIOS RECIBIDOS

[4 / 5] RESOLUCION

Inscrito el: jueves, 17 junio 2021

Nombre del Cantón: MANTA

Oficina donde se guarda el original: GOBIERNO AUTONOMO DESCENTRALIZADO

Cantón Notaría: MANTA

Fecha de Otorgamiento/Providencia: viernes, 04 junio 2021

Fecha Resolución:

a.-Observaciones:

RESOLUCIÓN: RESOLUCIÓN EJECUTIVA No. MTA-2021-ALC-097 de fecha 28 de Mayo del 2021, en la que el GADMC-Manta resuelve: Art.1.- Aprobar el proyecto definitivo del Conjunto Habitacional "Terrazas Santa María" el cual se encuentra situado entre dos terrenos, esto es: Lote 1: Ubicado en la vía Circunvalación, tramo II, parroquia Tarqui, cantón Manta, con clave catastral No.3-24-02-34-000, con un área total de 17.722,32 m2; y, Lote 2: Ubicado en el sector denominado Mazato (Nueva Esperanza), parroquia Eloy Alfaro (anteriormente Parroquia Tarqui), cantón Manta, con clave catastral No. 3-24-02-10-000, con una superficie total de 2.000 m2, según el informe técnico realizado por la Dirección de Planificación Estratégica, el cual forma parte integral de la presente resolución.

b.- Apellidos, Nombres y Domicilio de las Partes:

Calidad	Nombres y/o Razón Social	Estado Civil	Ciudad
AUTORIDAD COMPETENTE	GOBIERNO AUTONOMO DESCENTRALIZADO MUNICIPAL DEL CANTON MANTA		MANTA
PROPIETARIO	CONSTRUCTORA INMOBILIARIA OASIS MARINO S.A. CONSIOMARINO		MANTA

Registro de : PLANOS

[5 / 5] PROTOCOLIZACION PLANOS

Inscrito el: viernes, 09 julio 2021

Nombre del Cantón: MANTA

Oficina donde se guarda el original: NOTARIA SEXTA

Cantón Notaría: MANTA

Fecha de Otorgamiento/Providencia: viernes, 18 junio 2021

Fecha Resolución:

a.-Observaciones:

*PLANOS. *Un lote de terreno que se encuentra ubicado en el Sector denominado Mazato (Nueva Esperanza), de la Parroquia Tarqui (actual parroquia Eloy Alfaro) del Cantón Manta, Teniendo una superficie total de: DOS MIL METROS CUADRADOS. *Lote de terreno ubicado en la Vía Circunvalación, tramo II, parroquia Tarqui, Cantón Manta, AREA TOTAL: DIECISIETE MIL SETECIENTOS VEINTIDOS COMA TREINTA Y DOS METROS CUADRADOS (17722,32M2), Sobre estos dos lote de terreno se ha Constituido el CONJUNTO HABITACIONAL TERRAZAS SANTA MARIA, Compuesto de 7 Manzanas, que corresponden Manzana A - B - C - D - E - F - G. Con sus respectivas área en Garantías , Areas verdes y Comunales. El señor Simón Elías Sleiman Kheir Gerente General y Representante legal de la Compañía Constructora Inmobiliaria Oasis Marino S.A. CONSIOMARINO. AREAS EN GARANTIAS. MANZANA G, LOTES 2,3,4,5,6. MANZANA F, LOTES 1,2,3,4,5,6,7. MANZANA E; LOTES 1,2,3,4,5,6,7,8. MANZANA D LOTES 14,15,16,17,18,19,20.

b.- Apellidos, Nombres y Domicilio de las Partes:

Calidad	Nombres y/o Razón Social	Estado Civil	Ciudad
PROPIETARIO	CONSTRUCTORA INMOBILIARIA OASIS MARINO S.A. CONSIOMARINO		MANTA

TOTAL DE MOVIMIENTOS CERTIFICADOS:

Libro:	Número de Inscripciones:
COMPRA VENTA	3
OFICIOS RECIBIDOS	1



PLANOS 1
Total Inscripciones >> 5

Los movimientos Registrales que constan en esta Ficha son los únicos que se refieren al predio que se certifican.

Cualquier enmendadura, alteración o modificación al texto de este certificado lo invalida.

Emitido el 2023-11-24

Elaborado por Servicio en línea

A petición de : CONSTRUCTORA INMOBILIARIA OASIS MARINO S.A. CONSIOMARINO

Conforme a la Orden de Trabajo: WEB-23035976 certifico hasta el día 2023-11-24, la Ficha Registral Número: 77021



Firmado electrónicamente por:
**GEORGE BETHSABE
MOREIRA MENDOZA**

GEORGE BETHSABE MOREIRA MENDOZA
Registrador de la Propiedad

Válido por 59 días. Excepto que
se diera un traspaso de dominio o
se emitiera un gravamen

Código Seguro de Verificación (CVS)



Página 4/4- Ficha nro 77021

Puede verificar la validez de este documento ingresando a https://portalciudad.ano.manta.gob.ec/validar_cod_barras o leyendo el código QR. Nota: En caso de existir un error acercarse a las oficinas.



Ficha Registral-Bien Inmueble

77022

Certificado de Solvencia

Conforme a la Orden de Trabajo: WEB-23035977
Certifico hasta el día 2023-11-24:



INFORMACION REGISTRAL

Código Catastral/Identif.Predial: 3263004000

Tipo de Predio: Lote de Terreno

Fecha de Apertura: martes, 13 julio 2021

Parroquia: ELOY ALFARO

Información Municipal:

Dirección del Bien: LOTE N° 4 MANZANA F UBCADO EN EL CONJUNTO HABITACIONAL TERRAZAS SANTA MARIA LOTE EN GARANTIA

LINDEROS REGISTRALES:

LOTE N° 4 MANZANA F UBCADO EN EL CONJUNTO HABITACIONAL TERRAZAS SANTA MARIA. Ubicado en el Sector Nueva Esperanza Parroquia Eloy Alfaro Canton Manta, el mismo que tiene las siguientes medidas y linderos:

FRENTE: 8,5 metros CALLE 5; ATRAS: 8,5 metros LOTE# 04-MZ E; COSTADO IZQUIERDO: 12,00metros LOTE# 05-MZ F; COSTADO DERECHO: 12,00 metros LOTE# 03-MZ F. AREA TOTAL DE 102,00 Metros cuadrados.

LOTE EN GARANTIA A FAVOR DEL GAD - MANTA

SOLVENCIA: EL LOTE DESCRITO SE ENCUENTRA EN GARANTIA.

RESUMEN DE MOVIMIENTOS REGISTRALES:

Libro	Acto	Número y Fecha de Inscripción	Folio Inicial	Folio Final
COMPRA VENTA	SUBDIVISION Y COMPRAVENTA	2794 miércoles, 29 agosto 2018	73933	73955
COMPRA VENTA	COMPRAVENTA	2058 lunes, 15 julio 2019	58635	58651
COMPRA VENTA	RECTIFICACION DE MEDIDAS Y LINDEROS	1853 miércoles, 02 diciembre 2020	0	0
OFICIOS RECIBIDOS	RESOLUCION	10 jueves, 17 junio 2021	0	0
PLANOS	PROTOCOLIZACION PLANOS	17 viernes, 09 julio 2021	0	0

MOVIMIENTOS REGISTRALES:

Registro de : COMPRA VENTA

[1 / 5] SUBDIVISION Y COMPRAVENTA

Inscrito el: miércoles, 29 agosto 2018

Número de Inscripción : 2794

Folio Inicial: 73933

Nombre del Cantón: MANTA

Número de Repertorio: 5769

Folio Final : 73955

Oficina donde se guarda el original: NOTARIA SEXTA

Cantón Notaría: MANTA

Fecha de Otorgamiento/Providencia: lunes, 20 agosto 2018

Fecha Resolución:

a.-Observaciones:


Subdivisión de lote de terreno de inmueble de mayor extensión de propiedad de la Compañía Constructora Inmobiliaria Oasis Marino S.A. Consiomarino, proceden a subdividir el lote de terreno unificado ubicado en la parroquia Tarquí (actualmente parroquia Eloy Alfaro) del Cantón Manta, que tenía la ficha 67232, y que según la Autorización de Aprobación de Subdivisión, otorgada por el Gobierno Autónomo Descentralizado Municipal del Cantón Manta, queda subdividido en lote 6 A con una Sup. de 100 M2, y lote 6 B con un Sup. de 100 M2. Quedando un área sobrante a la mencionada Compañía (área sobrante de 16.724,26M2. Compraventa de dos lotes de terrenos el lote 6 A y lote 6 B, cada uno tiene



una superficie de 100 M2.

b.- Apellidos, Nombres y Domicilio de las Partes:

Calidad	Nombres y/o Razón Social	Estado Civil	Ciudad
COMPRADOR	SLEIMAN KHEIR SIMON ELIAS	SOLTERO(A)	MANTA
VENDEDOR	COMPAÑIA CONSTRUCTORA INMOBILIARIA OASIS MARINO S.A. CONSIOMARINO		MANTA



Registro de : COMPRA VENTA

[2 / 5] COMPRAVENTA

Inscrito el: lunes, 15 julio 2019

Nombre del Cantón: MANTA

Oficina donde se guarda el original: NOTARIA SEXTA

Cantón Notaría: MANTA

Fecha de Otorgamiento/Providencia: jueves, 11 julio 2019

Fecha Resolución:

a.-Observaciones:

Compraventa de terreno ubicado en el sector denominado Mazato (Nueva Esperanza) de la parroquia Tarqui (actual parroquia Eloy Alfaro) del Cantón Manta. Sup. Dos mil metros cuadrados. La Compañía Constructora Inmobiliaria Oasis Marino S.A. Consiomarino, representada por laSra. Ruth González Odreman.

b.- Apellidos, Nombres y Domicilio de las Partes:

Calidad	Nombres y/o Razón Social	Estado Civil	Ciudad
COMPRADOR	CONSTRUCTORA INMOBILIARIA OASIS MARINO S.A. CONSIOMARINO		MANTA
VENDEDOR	SLEIMAN KHEIR SIMON ELIAS	SOLTERO(A)	MANTA

Registro de : COMPRA VENTA

[3 / 5] RECTIFICACION DE MEDIDAS Y LINDEROS

Inscrito el: miércoles, 02 diciembre 2020

Nombre del Cantón: MANTA

Oficina donde se guarda el original: NOTARIA SEXTA

Cantón Notaría: MANTA

Fecha de Otorgamiento/Providencia: lunes, 16 noviembre 2020

Fecha Resolución:

a.-Observaciones:

RECTIFICACION DE MEDIDAS Y LINDEROS La compareciente Compañía Constructora Inmobiliaria Oasis Marino S.A. CONSIOMARINO, tiene a bien rectificar como en efecto RECTIFICAN las medidas y linderos de acuerdo a Autorización de fecha 9 de julio del 2020, emitida por la Dirección de Avalúos y Catastros y Permisos Municipales GAD Manta LOTES Y MEDIDAS SEGUN DATOS DE LA ESCRITURA Unificación de los lotes de terreno, Ubicados en la Vía Circunvalación Tramo II actualmente Parroquia Tarqui del Cantón Manta, resultando consecuentemente UN SOLO CUERPO DE TERRENO conforme las siguiente medidas y linderos; FRENTE: Ciento noventa y un metros con sesenta y siete centímetros (191.67m), vía Circunvalación Tramo II; ATRAS: Noventa y tres metros con cincuenta y dos centímetros (93.52m), área de protección; COSTADO DERECHO: Ciento treinta y nueve metros con cincuenta y tres centímetros (139.53m), Lote seis actual Urbanización Santa María; COSTADO IZQUIERDO: Ochenta y tres metros veinte centímetros (83.20m), propiedad de Roberto Espinel; AREA TOTAL: DIECISIETE MIL TRESCIENTOS VEINTISIETE COMA CUARENTA Y SEIS METROS CUADRADOS (17.327,46M2) Con fecha 29 de agosto del 2018 se encuentra inscrita Subdivisión de los lotes 6A y 6B a favor de Simón Elías Sleiman Kheir, quedando un área remanente 16.724,26m, de acuerdo a Subdivisión N° 355-08748 del 9 de agosto/2018. RECTIFICACION DE MEDIDAS Y LINDEROS Y AREA SEGUN LEVANTAMIENTO PLANIMETRICO Se rectifica lote de terreno ubicado en la Vía Circunvalación, tramo II, parroquia Tarqui, cantón Manta, de acuerdo a Autorización de la Dirección de Avalúos y Catastros y permisos municipales Gad Manta. Una vez que se ha realizado el respectivo levantamiento planimetro del inmueble, posee las siguientes medidas y linderos: FRENTE: Partiendo del P2 al P3 con cincuenta y cinco coma catorce metros (55,14m), Continuando del P3 al P4 con cuarenta y nueve coma noventa y dos metros (49,92m) siguiendo del P4 al P5 con treinta y ocho coma noventa y nueve metros (38,99m) continuando del P5 al P6 con veintiuno coma noventa metros (21,90m), siguiendo del P6 al P7 con treinta y tres coma sesenta y dos metros (33,62m), lindera con vía circunvalación tramo II (área protección 40,00m desde el eje); ATRAS: Partiendo del P1 al P13 con ciento seis coma setenta y cuatro metros (106,74m), lindera área de protección; COSTADO DERECHO: Partiendo del P7 al P8 con ciento tres coma cuarenta y siete metros (103,47m) desde éste punto gira hacia costado izquierdo del P8 al P9 con tres coma noventa y un metros (3,91m); desde este punto gira hacia atrás del P9 al P10 con dieciseis coma setenta y seis (16,76m), lindera con urbanización Santa María; desde aquí gira hacia la izquierda del P10 al P11 con cuarenta coma noventa y ocho metros (40,98m), continuando hacia el fondo del P11 al P12 con catorce coma cincuenta y ocho metros (14,58m) girando hacia la derecha del P12 al P13 con cincuenta y cinco coma sesenta y tres (55,63m), lindera con Simón Elías Sleiman Kheir; COSTADO IZQUIERDO: Ochenta y tres coma veinte metros (83,20m), lindera Roberto Espinel. AREA TOTAL: DIECISIETE MIL SETECIENTOS VEINTIDOS COMA TREINTA Y DOS METROS CUADRADOS (17722,32M2).



b.- Apellidos, Nombres y Domicilio de las Partes:

Calidad	Nombres y/o Razón Social	Estado Civil	Ciudad
RECTIFICANTE	CONSTRUCTORA INMOBILIARIA OASIS MARINO S.A. CONSIOMARINO		



Registro de : OFICIOS RECIBIDOS

[4 / 5] RESOLUCION

Inscrito el: jueves, 17 junio 2021

-Nombre del Cantón: MANTA

Oficina donde se guarda el original: GOBIERNO AUTONOMO DESCENTRALIZADO

Cantón Notaría: MANTA

Fecha de Otorgamiento/Providencia: viernes, 04 junio 2021

Fecha Resolución:

a.-Observaciones:

RESOLUCIÓN: RESOLUCIÓN EJECUTIVA No. MTA-2021-ALC-097 de fecha 28 de Mayo del 2021, en la que el GADMC-Manta resuelve: Art.1.- Aprobar el proyecto definitivo del Conjunto Habitacional "Terrazas Santa María" el cual se encuentra situado entre dos terrenos, esto es: Lote 1: Ubicado en la vía Circunvalación, tramo II, parroquia Tarqui, cantón Manta, con clave catastral No.3-24-02-34-000, con un área total de 17.722,32 m2; y, Lote 2: Ubicado en el sector denominado Mazato (Nueva Esperanza), parroquia Eloy Alfaro (anteriormente Parroquia Tarqui), cantón Manta, con clave catastral No. 3-24-02-10-000, con una superficie total de 2.000 m2, según el informe técnico realizado por la Dirección de Planificación Estratégica, el cual forma parte integral de la presente resolución.

b.- Apellidos, Nombres y Domicilio de las Partes:

Calidad	Nombres y/o Razón Social	Estado Civil	Ciudad
AUTORIDAD COMPETENTE	GOBIERNO AUTONOMO DESCENTRALIZADO MUNICIPAL DEL CANTON MANTA		MANTA
PROPIETARIO	CONSTRUCTORA INMOBILIARIA OASIS MARINO S.A. CONSIOMARINO		MANTA

Registro de : PLANOS

[5 / 5] PROTOCOLIZACION PLANOS

Inscrito el: viernes, 09 julio 2021

Nombre del Cantón: MANTA

Oficina donde se guarda el original: NOTARIA SEXTA

Cantón Notaría: MANTA

Fecha de Otorgamiento/Providencia: viernes, 18 junio 2021

Fecha Resolución:

a.-Observaciones:

*PLANOS. *Un lote de terreno que se encuentra ubicado en el Sector denominado Mazato (Nueva Esperanza), de la Parroquia Tarqui (actual parroquia Eloy Alfaro) del Cantón Manta, Teniendo una superficie total de: DOS MIL METROS CUADRADOS. *Lote de terreno ubicado en la Vía Circunvalación, tramo II, parroquia Tarqui, Cantón Manta, AREA TOTAL: DIECISIETE MIL SETECIENTOS VEINTIDOS COMA TREINTA Y DOS METROS CUADRADOS (17722,32M2), Sobre estos dos lote de terreno se ha Constituido el CONJUNTO HABITACIONAL TERRAZAS SANTA MARIA, Compuesto de 7 Manzanas, que corresponden Manzana A - B - C - D - E - F - G. Con sus respectivas área en Garantías , Areas verdes y Comunales. El señor Simón Elías Sleiman Kheir Gerente General y Representante legal de la Compañía Constructora Inmobiliaria Oasis Marino S.A. CONSIOMARINO. AREAS EN GARANTIAS. MANZANA G, LOTES 2,3,4,5,6. MANZANA F, LOTES 1,2,3,4,5,6,7. MANZANA E; LOTES 1,2,3,4,5,6,7,8. MANZANA D LOTES 14,15,16,17,18,19,20.

b.- Apellidos, Nombres y Domicilio de las Partes:

Calidad	Nombres y/o Razón Social	Estado Civil	Ciudad
PROPIETARIO	CONSTRUCTORA INMOBILIARIA OASIS MARINO S.A. CONSIOMARINO		MANTA

TOTAL DE MOVIMIENTOS CERTIFICADOS:

Libro:	Número de Inscripciones:
COMPRA VENTA	3
OFICIOS RECIBIDOS	1
PLANOS	1
Total Inscripciones >>	5



Los movimientos Registrales que constan en esta Ficha son los únicos que se refieren al predio que se certifican.

Cualquier enmendadura, alteración o modificación al texto de este certificado lo invalida.

Emitido el 2023-11-24

Elaborado por Servicio en línea

A petición de : CONSTRUCTORA INMOBILIARIA OASIS MARINO S.A. CONSIOMARINO

Conforme a la Orden de Trabajo: WEB-23035977 certifico hasta el día 2023-11-24, la Ficha Registral Número 77022



Firmado electrónicamente por:
**GEORGE BETHSABE
MOREIRA MENDOZA**

GEORGE BETHSABE MOREIRA MENDOZA
Registrador de la Propiedad

Página 4/4- Ficha nro 77022

Válido por 59 días. Excepto que
se diera un traspaso de dominio o
se emitiera un gravamen

Código Seguro de Verificación (CVS)



2 1 2 7 3 0 9 L E 5 S R J B

Puede verificar la validez de este documento ingresando a https://portalciudadano.manta.gob.ec/validar_cod_barras o leyendo el código QR. Nota: En caso de existir un error acercarse a las oficinas.



Ficha Registral-Bien Inmueble

77023

Certificado de Solvencia

Conforme a la Orden de Trabajo: WEB-23035978
Certifico hasta el día 2023-11-24:



INFORMACION REGISTRAL

Código Catastral/Identif.Predial: 3263005000

Tipo de Predio: Lote de Terreno

Fecha de Apertura: martes, 13 julio 2021

Parroquia: ELOY ALFARO

Información Municipal:

Dirección del Bien: LOTE N° 5 MANZANA F UBICADO EN EL CONJUNTO HABITACIONAL TERRAZAS SANTA MARIA

LINDEROS REGISTRALES:

LOTE N° 5 MANZANA F UBICADO EN EL CONJUNTO HABITACIONAL TERRAZAS SANTA MARIA. Ubicado en el Sector Nueva Esperanza Parroquia Eloy Alfaro Cantón Manta, el mismo que tiene las siguientes medidas y linderos:

FRENTE: 8,5 metros CALLE 5; ATRAS: 8,5 metros LOTE# 05-MZ E; COSTADO IZQUERDO: 12,00 metros LOTE# 06-MZ F; COSTADO DERECHO: 12,00 metros LOTE# 04-MZ F. AREA TOTAL DE 102,00 Metros cuadrados.

LOTE EN GARANTIA A FAVOR DEL GAD - MANTA

SOLVENCIA: EL LOTE DESCRITO SE ENCUENTRA EN GARANTIA.

RESUMEN DE MOVIMIENTOS REGISTRALES:

Libro	Acto	Número y Fecha de Inscripción	Folio Inicial	Folio Final
COMPRA VENTA	SUBDIVISION Y COMPRAVENTA	2794 miércoles, 29 agosto 2018	73933	73955
COMPRA VENTA	COMPRAVENTA	2058 lunes, 15 julio 2019	58635	58651
COMPRA VENTA	RECTIFICACION DE MEDIDAS Y LINDEROS	1853 miércoles, 02 diciembre 2020	0	0
OFICIOS RECIBIDOS	RESOLUCION	10 jueves, 17 junio 2021	0	0
PLANOS	PROTOCOLIZACION PLANOS	17 viernes, 09 julio 2021	0	0

MOVIMIENTOS REGISTRALES:

Registro de : COMPRA VENTA

[1 / 5] SUBDIVISION Y COMPRAVENTA

Inscrito el: miércoles, 29 agosto 2018

Número de Inscripción : 2794

Folio Inicial: 73933

Nombre del Cantón: MANTA

Número de Repertorio: 5769

Folio Final : 73955

Oficina donde se guarda el original: NOTARIA SEXTA

Cantón Notaría: MANTA

Fecha de Otorgamiento/Providencia: lunes, 20 agosto 2018

Fecha Resolución:

a.-Observaciones:

Subdivisión de lote de terreno de inmueble de mayor extensión de propiedad de la Compañía Constructora Inmobiliaria Oasis Marino S.A. Consiomarino, proceden a subdividir el lote de terreno unificado ubicado en la parroquia Tarqui (actualmente parroquia Eloy Alfaro) del Cantón Manta, que tenía la ficha 67232, y que según la Autorización de Aprobación de Subdivisión, otorgada por el Gobierno Autónomo Descentralizado Municipal del Cantón Manta, queda subdividido en lote 6 A con una Sup. de 100 M2, y lote 6 B con un Sup. de 100 M2. Quedando un área sobrante a la mencionada Compañía (área sobrante de 16.724,26M2. Compraventa de dos lotes de terrenos el lote 6 A y lote 6 B, cada uno tiene



una superficie de 100 M2.

b.- Apellidos, Nombres y Domicilio de las Partes:

Calidad	Nombres y/o Razón Social	Estado Civil	Ciudad
COMPRADOR	SLEIMAN KHEIR SIMON ELIAS	SOLTERO(A)	MANTA
VENDEDOR	COMPAÑIA CONSTRUCTORA INMOBILIARIA OASIS MARINO S.A. CONSIOMARINO		MANTA



Registro de : COMPRA VENTA

[2 / 5] COMPRAVENTA

Inscrito el: lunes, 15 julio 2019

Nombre del Cantón: MANTA

Oficina donde se guarda el original: NOTARIA SEXTA

Cantón Notaría: MANTA

Fecha de Otorgamiento/Providencia: jueves, 11 julio 2019

Fecha Resolución:

a.-Observaciones:

Compraventa de terreno ubicado en el sector denominado Mazato (Nueva Esperanza) de la parroquia Tarqui (actual parroquia Eloy Alfaro) del Cantón Manta. Sup. Dos mil metros cuadrados. La Compañía Constructora Inmobiliaria Oasis Marino S.A. Consiomarino, representada por laSra. Ruth González Odreman.

b.- Apellidos, Nombres y Domicilio de las Partes:

Calidad	Nombres y/o Razón Social	Estado Civil	Ciudad
COMPRADOR	CONSTRUCTORA INMOBILIARIA OASIS MARINO S.A. CONSIOMARINO		MANTA
VENDEDOR	SLEIMAN KHEIR SIMON ELIAS	SOLTERO(A)	MANTA

Registro de : COMPRA VENTA

[3 / 5] RECTIFICACION DE MEDIDAS Y LINDEROS

Inscrito el: miércoles, 02 diciembre 2020

Nombre del Cantón: MANTA

Oficina donde se guarda el original: NOTARIA SEXTA

Cantón Notaría: MANTA

Fecha de Otorgamiento/Providencia: lunes, 16 noviembre 2020

Fecha Resolución:

a.-Observaciones:

RECTIFICACION DE MEDIDAS Y LINDEROS La compareciente Compañía Constructora Inmobiliaria Oasis Marino S.A. CONSIOMARINO, tiene a bien rectificar como en efecto RECTIFICAN las medidas y linderos de acuerdo a Autorización de fecha 9 de julio del 2020, emitida por la Dirección de Avalúos y Catastros y Permisos Municipales GAD Manta LOTES Y MEDIDAS SEGUN DATOS DE LA ESCRITURA Unificación de los lotes de terreno, Ubicados en la Vía Circunvalación Tramo II actualmente Parroquia Tarqui del Cantón Manta, resultando consecuentemente UN SOLO CUERPO DE TERRENO conforme las siguiente medidas y linderos; FRENTE: Ciento noventa y un metros con sesenta y siete centímetros (191.67m), vía Circunvalación Tramo II; ATRAS: Noventa y tres metros con cincuenta y dos centímetros (93.52m), área de protección; COSTADO DERECHO: Ciento treinta y nueve metros con cincuenta y tres centímetros (139.53m), Lote seis actual Urbanización Santa María; COSTADO IZQUIERDO: Ochenta y tres metros veinte centímetros (83.20m), propiedad de Roberto Espinel; AREA TOTAL: DIECISIETE MIL TRESCIENTOS VEINTISIETE COMA CUARENTA Y SEIS METROS CUADRADOS (17.327,46M2) Con fecha 29 de agosto del 2018 se encuentra inscrita Subdivisión de los lotes 6A y 6B a favor de Simón Elías Sleiman Kheir, quedando un área remanente 16.724,26m, de acuerdo a Subdivisión N° 355-08748 del 9 de agosto/2018. RECTIFICACION DE MEDIDAS Y LINDEROS Y AREA SEGUN LEVANTAMIENTO PLANIMETRICO Se rectifica lote de terreno ubicado en la Vía Circunvalación, tramo II, parroquia Tarqui, cantón Manta, de acuerdo a Autorización de la Dirección de Avalúos y Catastros y permisos municipales Gad Manta. Una vez que se ha realizado el respectivo levantamiento planímetro del inmueble, posee las siguientes medidas y linderos: FRENTE: Partiendo del P2 al P3 con cincuenta y cinco coma catorce metros (55,14m), Continuando del P3 al P4 con cuarenta y nueve coma noventa y dos metros (49,92m) siguiendo del P4 al P5 con treinta y ocho coma noventa y nueve metros (38,99m) continuando del P5 al P6 con veintiuno coma noventa metros (21,90m), siguiendo del P6 al P7 con treinta y tres coma sesenta y dos metros (33,62m), lindera con vía circunvalación tramo II (área protección 40,00m desde el eje); ATRAS: Partiendo del P1 al P13 con ciento seis coma setenta y cuatro metros (106,74m), lindera área de protección; COSTADO DERECHO: Partiendo del P7 al P8 con ciento tres coma cuarenta y siete metros (103,47m) desde éste punto gira hacia costado izquierdo del P8 al P9 con tres coma noventa y un metros (3,91m); desde este punto gira hacia atrás del P9 al P10 con dieciseis coma setenta y seis (16,76m), lindera con urbanización Santa María; desde aquí gira hacia la izquierda del P10 al P11 con cuarenta coma noventa y ocho metros (40,98m), continuando hacia el fondo del P11 al P12 con catorce coma cincuenta y ocho metros (14,58m) girando hacia la derecha del P12 al P13 con cincuenta y cinco coma sesenta y tres (55,63m), lindera con Simón Elías Sleiman Kheir; COSTADO IZQUIERDO: Ochenta y tres coma veinte metros (83,20m), lindera Roberto Espinel. AREA TOTAL: DIECISIETE MIL SETECIENTOS VEINTIDOS COMA TREINTA Y DOS METROS CUADRADOS (17722,32M2).



b.- Apellidos, Nombres y Domicilio de las Partes:

Calidad	Nombres y/o Razón Social	Estado Civil	Ciudad
RECTIFICANTE	CONSTRUCTORA INMOBILIARIA OASIS MARINO S.A. CONSIOMARINO		MANTA



Registro de : **OFICIOS RECIBIDOS**
[4 / 5] RESOLUCION

Inscrito el: jueves, 17 junio 2021

Nombre del Cantón: MANTA

Oficina donde se guarda el original: GOBIERNO AUTONOMO
DESCENTRALIZADO

Cantón Notaría: MANTA

Fecha de Otorgamiento/Providencia: viernes, 04 junio 2021

Fecha Resolución:

a.-Observaciones:

RESOLUCIÓN EJECUTIVA No. MTA-2021-ALC-097 de fecha 28 de Mayo del 2021, en la que el GADMC-Manta resuelve: Art.1.- Aprobar el proyecto definitivo del Conjunto Habitacional "Terrazas Santa María" el cual se encuentra situado entre dos terrenos, esto es: Lote 1: Ubicado en la vía Circunvalación, tramo II, parroquia Tarqui, cantón Manta, con clave catastral No.3-24-02-34-000, con un área total de 17.722,32 m2; y, Lote 2: Ubicado en el sector denominado Mazato (Nueva Esperanza), parroquia Eloy Alfaro (anteriormente Parroquia Tarqui), cantón Manta, con clave catastral No. 3-24-02-10-000, con una superficie total de 2.000 m2, según el informe técnico realizado por la Dirección de Planificación Estratégica, el cual forma parte integral de la presente resolución.

b.- Apellidos, Nombres y Domicilio de las Partes:

Calidad	Nombres y/o Razón Social	Estado Civil	Ciudad
AUTORIDAD COMPETENTE	GOBIERNO AUTONOMO DESCENTRALIZADO MUNICIPAL DEL CANTON MANTA		MANTA
PROPIETARIO	CONSTRUCTORA INMOBILIARIA OASIS MARINO S.A. CONSIOMARINO		MANTA

Registro de : **PLANOS**

[5 / 5] PROTOCOLIZACION PLANOS

Inscrito el: viernes, 09 julio 2021

Nombre del Cantón: MANTA

Oficina donde se guarda el original: NOTARIA SEXTA

Cantón Notaría: MANTA

Fecha de Otorgamiento/Providencia: viernes, 18 junio 2021

Fecha Resolución:

a.-Observaciones:

*PLANOS. *Un lote de terreno que se encuentra ubicado en el Sector denominado Mazato (Nueva Esperanza), de la Parroquia Tarqui (actual parroquia Eloy Alfaro) del Cantón Manta, Teniendo una superficie total de: DOS MIL METROS CUADRADOS. *Lote de terreno ubicado en la Vía Circunvalación, tramo II, parroquia Tarqui, Cantón Manta, AREA TOTAL: DIECISIETE MIL SETECIENTOS VEINTIDOS COMA TREINTA Y DOS METROS CUADRADOS (17722,32M2), Sobre estos dos lote de terreno se ha Constituido el CONJUNTO HABITACIONAL TERRAZAS SANTA MARIA, Compuesto de 7 Manzanas, que corresponden Manzana A - B - C - D - E - F - G. Con sus respectivas área en Garantías , Areas verdes y Comunales. El señor Simón Elías Sleiman Kheir Gerente General y Representante legal de la Compañía Constructora Inmobiliaria Oasis Marino S.A. CONSIOMARINO. AREAS EN GARANTIAS. MANZANA G, LOTES 2,3,4,5,6. MANZANA F, LOTES 1,2,3,4,5,6,7. MANZANA E; LOTES 1,2,3,4,5,6,7,8. MANZANA D LOTES 14,15,16,17,18,19,20.

b.- Apellidos, Nombres y Domicilio de las Partes:

Calidad	Nombres y/o Razón Social	Estado Civil	Ciudad
PROPIETARIO	CONSTRUCTORA INMOBILIARIA OASIS MARINO S.A. CONSIOMARINO		MANTA

TOTAL DE MOVIMIENTOS CERTIFICADOS:

Libro:	Número de Inscripciones:
COMPRA VENTA	3
OFICIOS RECIBIDOS	1
PLANOS	1
Total Inscripciones >>	5



Los movimientos Registrales que constan en esta Ficha son los únicos que se refieren al predio que se certifican.

Cualquier enmendadura, alteración o modificación al texto de este certificado lo invalida.
Emitido el 2023-11-24

Elaborado por Servicio en línea

A petición de : CONSTRUCTORA INMOBILIARIA OASIS MARINO S.A. CONSIOMARINO

Conforme a la Orden de Trabajo: WEB-23035978 certificado hasta el día 2023-11-24, la Ficha Registral Número: 77023



Firmado electrónicamente por:
**GEORGE BETHSABE
MOREIRA MENDOZA**

GEORGE BETHSABE MOREIRA MENDOZA
Registrador de la Propiedad

Válido por 59 días. Excepto que
se diera un traspaso de dominio o
se emitiera un gravamen

Código Seguro de Verificación (CVS)



2 1 2 7 3 1 0 X H Q A O R B



Ficha Registral-Bien Inmueble

77024

Certificado de Solvencia

Conforme a la Orden de Trabajo: WEB-23035979
Certifico hasta el día 2023-11-24:

INFORMACION REGISTRAL

Código Catastral/Identif.Predial: 3263006000

Tipo de Predio: Lote de Terreno

Fecha de Apertura: martes, 13 julio 2021

Parroquia: ELOY ALFARO

Información Municipal:

Dirección del Bien: LOTE N° 6 MANZANA F UBICADO EN EL CONJUNTO HABITACIONAL TERRAZAS SANTA MARIA



LINDEROS REGISTRALES:

LOTE N° 6 DE LA MANZANA F UBICADO EN EL CONJUNTO HABITACIONAL TERRAZAS SANTA MARIA, Ubicado en el Sector Nueva Esperanza Parroquia Eloy Alfaro Cantón Manta, el mismo que tiene las siguientes medidas y linderos:

FRENTE: 8,5 metros CALLE 5; ATRAS: 8,5 metros LOTE# 06-MZ E; COSTADO IZQUIERDO: 12,00 metros LOTE# 07-MZ F; COSTADO DERECHO: 12,00 metros LOTE# 05-MZ F. AREA TOTAL DE 102,00 Metros cuadrados.

LOTE EN GARANTIA A FAVOR DEL GAD - MANTA

SOLVENCIA: EL LOTE DESCRITO SE ENCUENTRA EN GARANTIA.

RESUMEN DE MOVIMIENTOS REGISTRALES:

Libro	Acto	Número y Fecha de Inscripción	Folio Inicial	Folio Final
COMPRA VENTA	SUBDIVISION Y COMPRAVENTA	2794 miércoles, 29 agosto 2018	73933	73955
COMPRA VENTA	COMPRAVENTA	2058 lunes, 15 julio 2019	58635	58651
COMPRA VENTA	RECTIFICACION DE MEDIDAS Y LINDEROS	1853 miércoles, 02 diciembre 2020	0	0
OFICIOS RECIBIDOS	RESOLUCION	10 jueves, 17 junio 2021	0	0
PLANOS	PROTOCOLIZACION PLANOS	17 viernes, 09 julio 2021	0	0

MOVIMIENTOS REGISTRALES:

Registro de : **COMPRA VENTA**

[1 / 5] SUBDIVISION Y COMPRAVENTA

Inscrito el: miércoles, 29 agosto 2018

Número de Inscripción : 2794

Folio Inicial: 73933

Nombre del Cantón: MANTA

Número de Repertorio: 5769

Folio Final : 73955

Oficina donde se guarda el original: NOTARIA SEXTA

*Cantón Notaría: MANTA

* Fecha de Otorgamiento/Providencia: lunes, 20 agosto 2018

Fecha Resolución:

* a.-Observaciones:

Subdivisión de lote de terreno de inmueble de mayor extensión de propiedad de la Compañía Constructora Inmobiliaria Oasis Marino S.A. Consiomarino, proceden a subdividir el lote de terreno unificado ubicado en la parroquia Tarquí (actualmente parroquia Eloy Alfaro) del Cantón Manta, que tenía la ficha 67232, y que según la Autorización de Aprobación de Subdivisión, otorgada por el Gobierno Autónomo Descentralizado Municipal del Cantón Manta, queda subdividido en lote 6 A con una Sup. de 100 M2, y lote 6 B con un Sup. de 100 M2. Quedando un área sobrante a la mencionada Compañía (área sobrante de 16.724,26M2. Compraventa de dos lotes de terrenos el lote 6 A y lote 6 B, cada uno tiene



una superficie de 100 M2.

b.- Apellidos, Nombres y Domicilio de las Partes:

Calidad	Nombres y/o Razón Social	Estado Civil	Ciudad
COMPRADOR	SLEIMAN KHEIR SIMON ELIAS	SOLTERO(A)	MANTA
VENDEDOR	COMPAÑIA CONSTRUCTORA INMOBILIARIA OASIS MARINO S.A. CONSIOMARINO		MANTA



Registro de : COMPRA VENTA

[2 / 5] COMPRAVENTA

Inscrito el: lunes, 15 julio 2019

Nombre del Cantón: MANTA

Oficina donde se guarda el original: NOTARIA SEXTA

Cantón Notaría: MANTA

Fecha de Otorgamiento/Providencia: jueves, 11 julio 2019

Fecha Resolución:

a.-Observaciones:

Compraventa de terreno ubicado en el sector denominado Mazato (Nueva Esperanza) de la parroquia Tarqui (actual parroquia Eloy Alfaro) del Cantón Manta. Sup. Dos mil metros cuadrados. La Compañía Constructora Inmobiliaria Oasis Marino S.A. Consiomarino, representada por laSra. Ruth González Odreman.

b.- Apellidos, Nombres y Domicilio de las Partes:

Calidad	Nombres y/o Razón Social	Estado Civil	Ciudad
COMPRADOR	CONSTRUCTORA INMOBILIARIA OASIS MARINO S.A. CONSIOMARINO		MANTA
VENDEDOR	SLEIMAN KHEIR SIMON ELIAS	SOLTERO(A)	MANTA

Registro de : COMPRA VENTA

[3 / 5] RECTIFICACION DE MEDIDAS Y LINDEROS

Inscrito el: miércoles, 02 diciembre 2020

Nombre del Cantón: MANTA

Oficina donde se guarda el original: NOTARIA SEXTA

Cantón Notaría: MANTA

Fecha de Otorgamiento/Providencia: lunes, 16 noviembre 2020

Fecha Resolución:

a.-Observaciones:

RECTIFICACION DE MEDIDAS Y LINDEROS La compareciente Compañía Constructora Inmobiliaria Oasis Marino S.A. CONSIOMARINO, tiene a bien rectificar como en efecto RECTIFICAN las medidas y linderos de acuerdo a Autorización de fecha 9 de julio del 2020, emitida por la Dirección de Avalúos y Catastros y Permisos Municipales GAD Manta LOTES Y MEDIDAS SEGUN DATOS DE LA ESCRITURA Unificación de los lotes de terreno, Ubicados en la Vía Circunvalación Tramo II actualmente Parroquia Tarqui del Cantón Manta, resultando consecuentemente UN SOLO CUERPO DE TERRENO conforme las siguiente medidas y linderos; FRENTE: Ciento noventa y un metros con sesenta y siete centímetros (191.67m), vía Circunvalación Tramo II; ATRAS: Noventa y tres metros con cincuenta y tres centímetros (139.53m), Lote seis actual Urbanización Santa María; COSTADO DERECHO: Ciento treinta y nueve metros con cincuenta y tres centímetros (139.53m), área de protección; COSTADO IZQUIERDO: Ochenta y tres metros veinte centímetros (83.20m), propiedad de Roberto Espinel; AREA TOTAL: DIECISIETE MIL TRESCIENTOS VEINTISIETE COMA CUARENTA Y SEIS METROS CUADRADOS (17.327,46M2) Con fecha 29 de agosto del 2018 se encuentra inscrita Subdivisión de los lotes 6A y 6B a favor de Simón Elías Sleiman Kheir, quedando un área remanente 16.724,26m, de acuerdo a Subdivisión N° 355-08748 del 9 de agosto/2018. RECTIFICACION DE MEDIDAS Y LINDEROS Y AREA SEGUN LEVANTAMIENTO PLANIMETRICO Se rectifica lote de terreno ubicado en la Vía Circunvalación, tramo II, parroquia Tarqui, cantón Manta, de acuerdo a Autorización de la Dirección de Avalúos y Catastros y permisos municipales Gad Manta. Una vez que se ha realizado el respectivo levantamiento planímetro del inmueble, posee las siguientes medidas y linderos: FRENTE: Partiendo del P2 al P3 con cincuenta y cinco coma catorce metros (55,14m), Continuando del P3 al P4 con cuarenta y nueve coma noventa y dos metros (49,92m) siguiendo del P4 al P5 con treinta y ocho coma noventa y nueve metros (38,99m) continuando del P5 al P6 con veintiuno coma noventa metros (21,90m), siguiendo del P6 al P7 con treinta y tres coma sesenta y dos metros (33,62m), lindera con vía circunvalación tramo II (área protección 40,00m desde el eje); ATRAS: Partiendo del P1 al P13 con ciento seis coma setenta y cuatro metros (106,74m), lindera área de protección; COSTADO DERECHO: Partiendo del P7 al P8 con ciento tres coma cuarenta y siete metros (103,47m) desde éste punto gira hacia costado izquierdo del P8 al P9 con tres coma noventa y un metros (3,91m); desde este punto gira hacia atrás del P9 al P10 con dieciséis coma setenta y seis (16,76m), lindera con urbanización Santa María; desde aquí gira hacia la izquierda del P10 al P11 con cuarenta coma noventa y ocho metros (40,98m), continuando hacia el fondo del P11 al P12 con catorce coma cincuenta y ocho metros (14,58m) girando hacia la derecha del P12 al P13 con cincuenta y cinco coma sesenta y tres (55,63m), lindera con Simón Elías Sleiman Kheir; COSTADO IZQUIERDO: Ochenta y tres coma veinte metros (83,20m), lindera Roberto Espinel. AREA TOTAL: DIECISIETE MIL SETECIENTOS VEINTIDOS COMA TREINTA Y DOS METROS CUADRADOS (17722,32M2).



b.- Apellidos, Nombres y Domicilio de las Partes:

Calidad	Nombres y/o Razón Social	Estado Civil	Ciudad
RECTIFICANTE	CONSTRUCTORA INMOBILIARIA OASIS MARINO S.A. CONSIOMARINO		



Registro de : **OFICIOS RECIBIDOS**

[4 / 5] RESOLUCION

Inscrito el: jueves, 17 junio 2021

Número de Inscripción : 19

Folio Inicial: 0

Número de Repertorio: 2712

Folio Final: 0

Nombre del Cantón: MANTA

Oficina donde se guarda el original: GOBIERNO AUTONOMO DESCENTRALIZADO

Cantón Notaría: MANTA

Fecha de Otorgamiento/Providencia: viernes, 04 junio 2021

Fecha Resolución:

a.-Observaciones:

RESOLUCIÓN: RESOLUCIÓN EJECUTIVA No. MTA-2021-ALC-097 de fecha 28 de Mayo del 2021, en la que el GADMC-Manta resuelve: Art.1.- Aprobar el proyecto definitivo del Conjunto Habitacional "Terrazas Santa María" el cual se encuentra situado entre dos terrenos, esto es: Lote 1: Ubicado en la vía Circunvalación, tramo II, parroquia Tarqui, cantón Manta, con clave catastral No.3-24-02-34-000, con un área total de 17.722,32 m2; y, Lote 2: Ubicado en el sector denominado Mazato (Nueva Esperanza), parroquia Eloy Alfaro (anteriormente Parroquia Tarqui), cantón Manta, con clave catastral No. 3-24-02-10-000, con una superficie total de 2.000 m2, según el informe técnico realizado por la Dirección de Planificación Estratégica, el cual forma parte integral de la presente resolución.

b.- Apellidos, Nombres y Domicilio de las Partes:

Calidad	Nombres y/o Razón Social	Estado Civil	Ciudad
AUTORIDAD COMPETENTE	GOBIERNO AUTONOMO DESCENTRALIZADO MUNICIPAL DEL CANTON MANTA		MANTA
PROPIETARIO	CONSTRUCTORA INMOBILIARIA OASIS MARINO S.A. CONSIOMARINO		MANTA

Registro de : **PLANOS**

[5 / 5] PROTOCOLIZACION PLANOS

Inscrito el: viernes, 09 julio 2021

Número de Inscripción : 17

Folio Inicial: 0

Nombre del Cantón: MANTA

Número de Repertorio: 3105

Folio Final : 0

Oficina donde se guarda el original: NOTARIA SEXTA

Cantón Notaría: MANTA

Fecha de Otorgamiento/Providencia: viernes, 18 junio 2021

Fecha Resolución:

a.-Observaciones:

*PLANOS. *Un lote de terreno que se encuentra ubicado en el Sector denominado Mazato (Nueva Esperanza), de la Parroquia Tarqui (actual parroquia Eloy Alfaro) del Cantón Manta, Teniendo una superficie total de: DOS MIL METROS CUADRADOS. *Lote de terreno ubicado en la Vía Circunvalación, tramo II, parroquia Tarqui, Cantón Manta, AREA TOTAL: DIECISIETE MIL SETECIENTOS VEINTIDOS COMA TREINTA Y DOS METROS CUADRADOS (17722,32M2), Sobre estos dos lote de terreno se ha Constituido el CONJUNTO HABITACIONAL TERRAZAS SANTA MARIA, Compuesto de 7 Manzanas, que corresponden Manzana A - B - C - D - E - F - G. Con sus respectivas área en Garantías , Areas verdes y Comunales. El señor Simón Elías Sleiman Kheir Gerente General y Representante legal de la Compañía Constructora Inmobiliaria Oasis Marino S.A. CONSIOMARINO. AREAS EN GARANTIAS. MANZANA G, LOTES 2,3,4,5,6. MANZANA F, LOTES 1,2,3,4,5,6,7. MANZANA E; LOTES 1,2,3,4,5,6,7,8. MANZANA D LOTES 14,15,16,17,18,19,20.

b.- Apellidos, Nombres y Domicilio de las Partes:

Calidad	Nombres y/o Razón Social	Estado Civil	Ciudad
PROPIETARIO	CONSTRUCTORA INMOBILIARIA OASIS MARINO S.A. CONSIOMARINO		MANTA

TOTAL DE MOVIMIENTOS CERTIFICADOS:

Libro:	Número de Inscripciones:
COMPRA VENTA	3
OFICIOS RECIBIDOS	1
PLANOS	1
Total Inscripciones >>	5



Los movimientos Registrales que constan en esta Ficha son los únicos que se refieren al predio que se certifican.

Cualquier enmendadura, alteración o modificación al texto de este certificado lo invalida.

Emitido el 2023-11-24

Elaborado por Servicio en línea

A petición de : CONSTRUCTORA INMOBILIARIA OASIS MARINO S.A. CONSIOMARINO

Conforme a la Orden de Trabajo: WEB-23035979 certifico hasta el día 2023-11-24, la Ficha Registral Número: 77024.



Firmado electrónicamente por:
**GEORGE BETHSABE
MOREIRA MENDOZA**

GEORGE BETHSABE MOREIRA MENDOZA
Registrador de la Propiedad

Página 4/4- Ficha nro 77024

Válido por 59 días. Excepto que
se diera un traspaso de dominio o
se emitiera un gravamen

Puede verificar la validez de este documento ingresando a https://portalciudadano.manta.gob.ec/validar_cod_barras o leyendo el código QR. Nota: En caso de existir un error acercarse a las oficinas.

Código Seguro de Verificación (CVS)



2 1 2 7 3 1 1 A N O 5 P F D



Ficha Registral-Bien Inmueble

77025

Certificado de Solvencia



Conforme a la Orden de Trabajo: WEB-23035980
Certifico hasta el día 2023-11-24:

INFORMACION REGISTRAL

Código Catastral/Identif.Predial: 3263007000

Tipo de Predio: Lote de Terreno

Fecha de Apertura: martes, 13 julio 2021

Parroquia: ELOY ALFARO

Información Municipal:

Dirección del Bien: LOTE N° 7 MANZANA F UBICADO EN EL CONJUNTO HABITACIONALE TERRAZAS SANTA MARIA

LINDEROS REGISTRALES:

LOTE N. 7 MANZANA F UBICADO EN EL CONJUNTO HABITACIONALE TERRAZAS SANTA MARIA. Ubicado en el Sector Nueva Esperanza Parroquia Eloy Alfaro Cantón Manta, el mismo que tiene las siguientes medidas y linderos:

FRENTE: 3,56 metros CALLE 5; ATRAS: 16,71 metros LOTE# 07-MZ E; COSTADO IZQUIERDO: 17,19metros AVENIDA 1; COSTADO DERECHO: 12,00 metros LOTE# 06-MZ F. AREA TOTAL DE 121,46 Metros cuadrados.

LOTE EN GARANTIA A FAVOR DEL GAD - MANTA

SOLVENCIA: EL PREDIO DESCRITO SE ENCUENTRA EN GARANTIA.

RESUMEN DE MOVIMIENTOS REGISTRALES:

Libro	Acto	Número y Fecha de Inscripción	Folio Inicial	Folio Final
COMPRA VENTA	SUBDIVISION Y COMPRAVENTA	2794 miércoles, 29 agosto 2018	73933	73955
COMPRA VENTA	COMPRAVENTA	2058 lunes, 15 julio 2019	58635	58651
COMPRA VENTA	RECTIFICACION DE MEDIDAS Y LINDEROS	1853 miércoles, 02 diciembre 2020	0	0
OFICIOS RECIBIDOS	RESOLUCION	10 jueves, 17 junio 2021	0	0
PLANOS	PROTOCOLIZACION PLANOS	17 viernes, 09 julio 2021	0	0

MOVIMIENTOS REGISTRALES:

Registro de : **COMPRA VENTA**

[1 / 5] SUBDIVISION Y COMPRAVENTA

Inscrito el: miércoles, 29 agosto 2018

Número de Inscripción : 2794

Folio Inicial: 73933

Nombre del Cantón: MANTA

Número de Repertorio: 5769

Folio Final : 73955

Oficina donde se guarda el original: NOTARIA SEXTA

Cantón Notaría: MANTA

Fecha de Otorgamiento/Providencia: lunes, 20 agosto 2018

Fecha Resolución:

a.-Observaciones:

Subdivisión de lote de terreno de inmueble de mayor extensión de propiedad de la Compañía Constructora Inmobiliaria Oasis Marino S.A. Consiomarino, proceden a subdividir el lote de terreno unificado ubicado en la parroquia Tarqui (actualmente parroquia Eloy Alfaro) del Cantón Manta, que tenía la ficha 67232, y que según la Autorización de Aprobación de Subdivisión, otorgada por el Gobierno Autónomo Descentralizado Municipal del Cantón Manta, queda subdividido en lote 6 A con una Sup. de 100 M2, y lote 6 B con un Sup. de 100 M2. Quedando un área sobrante a la mencionada Compañía (área sobrante de 16.724,26M2. Compraventa de dos lotes de terrenos el lote 6 A y lote 6 B, cada uno tiene una superficie de 100 M2.



b.- Apellidos, Nombres y Domicilio de las Partes:

Calidad	Nombres y/o Razón Social	Estado Civil
COMPRADOR	SLEIMAN KHEIR SIMON ELIAS	SOLTERO(A)
VENDEDOR	COMPAÑIA CONSTRUCTORA INMOBILIARIA OASIS MARINO S.A. CONSIOMARINO	



Registro de : COMPRA VENTA

[2 / 5] COMPRAVENTA

Inscrito el: lunes, 15 julio 2019

Nombre del Cantón: MANTA

Oficina donde se guarda el original: NOTARIA SEXTA

Cantón Notaría: MANTA

Fecha de Otorgamiento/Providencia: jueves, 11 julio 2019

Fecha Resolución:

a.-Observaciones:

Compraventa de terreno ubicado en el sector denominado Mazato (Nueva Esperanza) de la parroquia Tarqui (actual parroquia Eloy Alfaro) del Cantón Manta. Sup. Dos mil metros cuadrados. La Compañía Constructora Inmobiliaria Oasis Marino S.A. Consiomarino, representada por laSra. Ruth González Odreman.

b.- Apellidos, Nombres y Domicilio de las Partes:

Calidad	Nombres y/o Razón Social	Estado Civil	Ciudad
COMPRADOR	CONSTRUCTORA INMOBILIARIA OASIS MARINO S.A. CONSIOMARINO		MANTA
VENDEDOR	SLEIMAN KHEIR SIMON ELIAS	SOLTERO(A)	MANTA

Registro de : COMPRA VENTA

[3 / 5] RECTIFICACION DE MEDIDAS Y LINDEROS

Inscrito el: miércoles, 02 diciembre 2020

Nombre del Cantón: MANTA

Oficina donde se guarda el original: NOTARIA SEXTA

Cantón Notaría: MANTA

Fecha de Otorgamiento/Providencia: lunes, 16 noviembre 2020

Fecha Resolución:

a.-Observaciones:

RECTIFICACION DE MEDIDAS Y LINDEROS La compareciente Compañía Constructora Inmobiliaria Oasis Marino S.A. CONSIOMARINO, tiene a bien rectificar como en efecto RECTIFICAN las medidas y linderos de acuerdo a Autorización de fecha 9 de julio del 2020, emitida por la Dirección de Avalúos y Catastros y Permisos Municipales GAD Manta LOTES Y MEDIDAS SEGUN DATOS DE LA ESCRITURA Unificación de los lotes de terreno, Ubicados en la Vía Circunvalación Tramo II actualmente Parroquia Tarqui del Cantón Manta, resultando consecuentemente UN SOLO CUERPO DE TERRENO conforme las siguiente medidas y linderos; FRENTE: Ciento noventa y un metros con sesenta y siete centímetros (191.67m), vía Circunvalación Tramo II; ATRAS: Noventa y tres metros con cincuenta y dos centímetros (93.52m), área de protección; COSTADO DERECHO: Ciento treinta y nueve metros con cincuenta y tres centímetros (139.53m), Lote seis actual Urbanización Santa María; COSTADO IZQUIERDO: Ochenta y tres metros veinte centímetros (83.20m), propiedad de Roberto Espinel; AREA TOTAL: DIECISIETE MIL TRESCIENTOS VEINTISIETE COMA CUARENTA Y SEIS METROS CUADRADOS (17.327,46M2) Con fecha 29 de agosto del 2018 se encuentra inscrita Subdivisión de los lotes 6A y 6B a favor de Simón Elías Sleiman Kheir, quedando un área remanente 16.724,26m, de acuerdo a Subdivisión N° 355-08748 del 9 de agosto/2018. RECTIFICACION DE MEDIDAS Y LINDEROS Y AREA SEGUN LEVANTAMIENTO PLANIMETRICO Se rectifica lote de terreno ubicado en la Vía Circunvalación, tramo II, parroquia Tarqui, cantón Manta, de acuerdo a Autorización de la Dirección de Avalúos y Catastros y permisos municipales Gad Manta. Una vez que se ha realizado el respectivo levantamiento planimetro del inmueble, posee las siguientes medidas y linderos: FRENTE: Partiendo del P2 al P3 con cincuenta y cinco coma catorce metros (55,14m), Continuando del P3 al P4 con cuarenta y nueve coma noventa y dos metros (49,92m) siguiendo del P4 al P5 con treinta y ocho coma noventa y nueve metros (38,99m) continuando del P5 al P6 con veintiuno coma noventa metros (21,90m), siguiendo del P6 al P7 con treinta y tres coma sesenta y dos metros (33,62m), lindera con vía circunvalación tramo II (área protección 40,00m desde el eje); ATRAS: Partiendo del P1 al P13 con ciento seis coma setenta y cuatro metros (106,74m), lindera área de protección; COSTADO DERECHO: Partiendo del P7 al P8 con ciento tres coma cuarenta y siete metros (103,47m) desde éste punto gira hacia costado izquierdo del P8 al P9 con tres coma noventa y un metros (3,91m); desde este punto gira hacia atrás del P9 al P10 con dieciseis coma setenta y seis (16,76m), lindera con urbanización Santa María; desde aquí gira hacia la izquierda del P10 al P11 con cuarenta coma noventa y ocho metros (40,98m), continuando hacia el fondo del P11 al P12 con catorce coma cincuenta y ocho metros (14,58m) girando hacia la derecha del P12 al P13 con cincuenta y cinco coma sesenta y tres (55,63m), lindera con Simón Elías Sleiman Kheir; COSTADO IZQUIERDO: Ochenta y tres coma veinte metros (83,20m), lindera Roberto Espinel. AREA TOTAL: DIECISIETE MIL SETECIENTOS VEINTIDOS COMA TREINTA Y DOS METROS CUADRADOS (17722,32M2).

b.- Apellidos, Nombres y Domicilio de las Partes:



Calidad	Nombres y/o Razón Social	Estado Civil	Ciudad
RECTIFICANTE	CONSTRUCTORA INMOBILIARIA OASIS MARINO S.A. CONSIOMARINO		MANTA

Registro de : OFICIOS RECIBIDOS

[4 / 5] RESOLUCION

Inscrito el: jueves, 17 junio 2021

Nombre del Cantón: MANTA

Número de Inscripción : 10 Folio Inicial : 0

Número de Repertorio : 2712 Folio Final : 0

Oficina donde se guarda el original: GOBIERNO AUTONOMO
DESCENTRALIZADO

Cantón Notaría: MANTA

Fecha de Otorgamiento/Providencia: viernes, 04 junio 2021

Fecha Resolución:

a.-Observaciones:

RESOLUCIÓN: RESOLUCIÓN EJECUTIVA No. MTA-2021-ALC-097 de fecha 28 de Mayo del 2021, en la que el GADMC-Manta resuelve: Art.1.- Aprobar el proyecto definitivo del Conjunto Habitacional "Terrazas Santa María" el cual se encuentra situado entre dos terrenos, esto es: Lote 1: Ubicado en la vía Circunvalación, tramo II, parroquia Tarqui, cantón Manta, con clave catastral No.3-24-02-34-000, con un área total de 17.722,32 m2; y, Lote 2: Ubicado en el sector denominado Mazato (Nueva Esperanza), parroquia Eloy Alfaro (anteriormente Parroquia Tarqui), cantón Manta, con clave catastral No. 3-24-02-10-000, con una superficie total de 2.000 m2, según el informe técnico realizado por la Dirección de Planificación Estratégica, el cual forma parte integral de la presente resolución.

b.- Apellidos, Nombres y Domicilio de las Partes:



Calidad	Nombres y/o Razón Social	Estado Civil	Ciudad
AUTORIDAD COMPETENTE	GOBIERNO AUTONOMO DESCENTRALIZADO MUNICIPAL DEL CANTON MANTA		MANTA
PROPIETARIO	CONSTRUCTORA INMOBILIARIA OASIS MARINO S.A. CONSIOMARINO		MANTA

Registro de : PLANOS

[5 / 5] PROTOCOLIZACION PLANOS

Inscrito el: viernes, 09 julio 2021

Nombre del Cantón: MANTA

Número de Inscripción : 17 Folio Inicial: 0

Número de Repertorio: 3105 Folio Final : 0

Oficina donde se guarda el original: NOTARIA SEXTA

Cantón Notaría: MANTA

Fecha de Otorgamiento/Providencia: viernes, 18 junio 2021

Fecha Resolución:

a.-Observaciones:

*PLANOS. *Un lote de terreno que se encuentra ubicado en el Sector denominado Mazato (Nueva Esperanza), de la Parroquia Tarqui (actual parroquia Eloy Alfaro) del Cantón Manta, Teniendo una superficie total de: DOS MIL METROS CUADRADOS. *Lote de terreno ubicado en la Vía Circunvalación, tramo II, parroquia Tarqui, Cantón Manta, AREA TOTAL: DIECISIETE MIL SETECIENTOS VEINTIDOS COMA TREINTA Y DOS METROS CUADRADOS (17722,32M2), Sobre estos dos lote de terreno se ha Constituido el CONJUNTO HABITACIONAL TERRAZAS SANTA MARIA, Compuesto de 7 Manzanas, que corresponden Manzana A - B - C - D - E - F - G. Con sus respectivas área en Garantías , Areas verdes y Comunes. El señor Simón Elías Sleiman Kheir Gerente General y Representante legal de la Compañía Constructora Inmobiliaria Oasis Marino S.A. CONSIOMARINO. AREAS EN GARANTIAS. MANZANA G, LOTES 2,3,4,5,6. MANZANA F, LOTES 1,2,3,4,5,6,7. MANZANA E; LOTES 1,2,3,4,5,6,7,8. MANZANA D LOTES 14,15,16,17,18,19,20.

b.- Apellidos, Nombres y Domicilio de las Partes:

Calidad	Nombres y/o Razón Social	Estado Civil	Ciudad
PROPIETARIO	CONSTRUCTORA INMOBILIARIA OASIS MARINO S.A. CONSIOMARINO		MANTA

TOTAL DE MOVIMIENTOS CERTIFICADOS:

Libro:	Número de Inscripciones:
COMPRA VENTA	3
OFICIOS RECIBIDOS	1
PLANOS	1
Total Inscripciones >>	5

Los movimientos Registrales que constan en esta Ficha son los únicos que se refieren al predio que se certifican.



Cualquier enmendadura, alteración o modificación al texto de este certificado lo invalida.

Emitido el 2023-11-24

Elaborado por Servicio en línea

A petición de : CONSTRUCTORA INMOBILIARIA OASIS MARINO S.A. CONSIOMARINO

Conforme a la Orden de Trabajo: WEB-23035980 certificado hasta el día 2023-11-24, la Ficha Registral Número: 77025



Firmado electrónicamente por:
**GEORGE BETHSABE
MOREIRA MENDOZA**

GEORGE BETHSABE MOREIRA MENDOZA
Registrador de la Propiedad

Válido por 59 días. Excepto que
se diera un traspaso de dominio o
se emitiera un gravamen

Código Seguro de Verificación (CVS)



2 1 2 7 3 1 2 T S P N T P W

Página 4/4- Ficha nro 77025

Puede verificar la validez de este documento ingresando a https://portalciudadano.manta.gob.ec/validar_cod_barras o leyendo el código QR. Nota: En caso de existir un error acercarse a las oficinas.



Ficha Registral-Bien Inmueble

77027

Certificado de Solvencia

Conforme a la Orden de Trabajo: WEB-23035982
Certifico hasta el día 2023-11-24:



INFORMACION REGISTRAL

Código Catastral/Identif.Predial: 3262902000

Tipo de Predio: Lote de Terreno

Fecha de Apertura: martes, 13 julio 2021

Parroquia: ELOY ALFARO

Información Municipal:

Dirección del Bien: LOTE N° 2 MANZANA G UBICADO EN EL CONJUNTO HABITACIONAL TERRAZAS SANTA MARIA LOTE EN GARANTIA

LINDEROS REGISTRALES:

LOTE N° 2 MANZANA G UBICADO EN EL CONJUNTO HABITACIONAL TERRAZAS SANTA MARIA. Ubicado en el Sector Nueva Esperanza Parroquia Eloy Alfaro Cantón Manta.

Circunscrito dentro de las siguientes medidas y linderos:

FRENTE: 17,15 metros CALLE 5

ATRAS: 16,28 metros + 4,96 metros CALLE PUBLICA 314.

COSTADO IZQUERDO: 2,71 metros RETIRO MUNICIPAL.

COSTADO DERECHO: 12,00 metros LOTE# 03-MZ G.

AREA TOTAL DE 158,70 Metros cuadrados.

LOTE EN GARANTIA A FAVOR DEL GAD - MANTA

SOLVENCIA: EL LOTE DESCRITO A LA PRESENTE FECHA TIENE AREA EN GARANTIA.

RESUMEN DE MOVIMIENTOS REGISTRALES:

Libro	Acto	Número y Fecha de Inscripción	Folio Inicial	Folio Final
COMPRA VENTA	SUBDIVISION Y COMPRAVENTA	2794 miércoles, 29 agosto 2018	73933	73955
COMPRA VENTA	COMPRAVENTA	2058 lunes, 15 julio 2019	58635	58651
COMPRA VENTA	RECTIFICACION DE MEDIDAS Y LINDEROS	1853 miércoles, 02 diciembre 2020	0	0
OFICIOS RECIBIDOS	RESOLUCION	10 jueves, 17 junio 2021	0	0
PLANOS	PROTOCOLIZACION PLANOS	17 viernes, 09 julio 2021	0	0

MOVIMIENTOS REGISTRALES:

Registro de : COMPRA VENTA

[1 / 5] SUBDIVISION Y COMPRAVENTA

Inscrito el: miércoles, 29 agosto 2018

Nombre del Cantón: MANTA

Oficina donde se guarda el original: NOTARIA SEXTA

Cantón Notaría: MANTA

Fecha de Otorgamiento/Providencia: lunes, 20 agosto 2018

Fecha Resolución:

Número de Inscripción : 2794

Folio Inicial: 73933

Número de Repertorio: 5769

Folio Final : 73955



a.-Observaciones:

Subdivisión de lote de terreno de inmueble de mayor extensión de propiedad de la Compañía Constructora Inmobiliaria Oasis Marino S.A. Consiomarino, proceden a subdividir el lote de terreno unificado ubicado en la parroquia Tarqui (actualmente parroquia Eloy Alfaro) del Cantón Manta, que tenía la ficha 67232, y que según la Autorización de Aprobación de Subdivisión, otorgada por el Gobierno Autónomo Descentralizado Municipal del Cantón Manta, queda subdividido en lote 6 A con una Sup. de 100 M2, y lote 6 B con un Sup. de 100 M2. Quedando un área sobrante a la mencionada Compañía (área sobrante de 16.724,26M2. Compraventa de dos lotes de terrenos el lote 6 A y lote 6 B, cada uno tiene una superficie de 100 M2.

b.- Apellidos, Nombres y Domicilio de las Partes:

Calidad	Nombres y/o Razón Social	Estado Civil	Ciudad
COMPRADOR	SLEIMAN KHEIR SIMON ELIAS	SOLTERO(A)	MANTA
VENDEDOR	COMPAÑIA CONSTRUCTORA INMOBILIARIA OASIS MARINO S.A. CONSIOMARINO		MANTA

Registro de : COMPRA VENTA

[2 / 5] COMPRAVENTA

Inscrito el: Lunes, 15 julio 2019

Nombre del Cantón: MANTA

Oficina donde se guarda el original: NOTARIA SEXTA

Cantón Notaría: MANTA

Fecha de Otorgamiento/Providencia: jueves, 11 julio 2019

Fecha Resolución:

Número de Inscripción : 2058

Folio Inicial: 58635

Número de Repertorio: 4208

Folio Final : 58651

a.-Observaciones:

Compraventa de terreno ubicado en el sector denominado Mazato (Nueva Esperanza) de la parroquia Tarqui (actual parroquia Eloy Alfaro) del Cantón Manta. Sup. Dos mil metros cuadrados. La Compañía Constructora Inmobiliaria Oasis Marino S.A. Consiomarino, representada por la Sra. Ruth González Odreman.

b.- Apellidos, Nombres y Domicilio de las Partes:

Calidad	Nombres y/o Razón Social	Estado Civil	Ciudad
COMPRADOR	CONSTRUCTORA INMOBILIARIA OASIS MARINO S.A. CONSIOMARINO		MANTA
VENDEDOR	SLEIMAN KHEIR SIMON ELIAS	SOLTERO(A)	MANTA

Registro de : COMPRA VENTA

[3 / 5] RECTIFICACION DE MEDIDAS Y LINDEROS

Inscrito el: miércoles, 02 diciembre 2020

Nombre del Cantón: MANTA

Oficina donde se guarda el original: NOTARIA SEXTA

Cantón Notaría: MANTA

Fecha de Otorgamiento/Providencia: Lunes, 16 noviembre 2020

Fecha Resolución:

Número de Inscripción : 1853

Folio Inicial: 0

Número de Repertorio: 3866

Folio Final : 0

a.-Observaciones:

RECTIFICACION DE MEDIDAS Y LINDEROS La compareciente Compañía Constructora Inmobiliaria Oasis Marino S.A. CONSIOMARINO, tiene a bien rectificar como en efecto RECTIFICAN las medidas y linderos de acuerdo a Autorización de fecha 9 de julio del 2020, emitida por la Dirección de Avalúos y Catastros y Permisos Municipales GAD Manta LOTES Y MEDIDAS SEGUN DATOS DE LA ESCRITURA Unificación de los lotes de terreno, Ubicados en la Vía Circunvalación Tramo II actualmente Parroquia Tarqui del Cantón Manta, resultando consecuentemente UN SOLO CUERPO DE TERRENO conforme las siguiente medidas y linderos; FRENTE: Ciento noventa y un metros con sesenta y siete centímetros (191.67m), vía Circunvalación Tramo II; ATRAS: Noventa y tres metros con cincuenta y dos centímetros (93.52m), área de protección; COSTADO DERECHO: Ciento treinta y nueve metros con cincuenta y tres centímetros (139.53m), Lote seis actual Urbanización Santa Maria; COSTADO IZQUIERDO: Ochenta y tres metros veinte centímetros (83.20m), propiedad de Roberto Espinel; AREA TOTAL: DIECISIETE MIL TRESCIENTOS VEINTISIETE COMA CUARENTA Y SEIS METROS CUADRADOS (17.327,46M2) Con fecha 29 de agosto del 2018 se encuentra inscrita Subdivisión de los lotes 6A y 6B a favor de Simón Elías Sleiman Kheir, quedando un área remanente 16.724,26m, de acuerdo a Subdivisión N° 355-08748 del 9 de agosto/2018. RECTIFICACION DE MEDIDAS Y LINDEROS Y AREA SEGUN LEVANTAMIENTO PLANIMETRICO Se rectifica lote de terreno ubicado en la Vía Circunvalación, tramo II, parroquia Tarqui, cantón Manta, de acuerdo a Autorización de la Dirección de Avalúos y Catastros y permisos municipales Gad Manta. Una vez que se ha realizado el respectivo levantamiento planímetro del inmueble, posee las siguientes medidas y linderos: FRENTE: Partiendo del P2 al P3 con cincuenta y cinco coma catorce metros (55,14m), Continuando del P3 al P4 con cuarenta y nueve coma noventa y dos metros (49,92m) siguiendo del P4 al P5 con treinta y ocho coma noventa y nueve metros (38,99m) continuando del P5 al P6 con veintiuno coma noventa metros (21,90m), siguiendo del P6 al P7 con treinta y tres coma sesenta y dos metros (33,62m), lindera con vía circunvalación tramo II (área protección 40,00m desde el eje); ATRAS: Partiendo del P1 al P13 con ciento seis coma setenta y cuatro metros (106,74m), lindera área de protección; COSTADO DERECHO: Partiendo del P7 al P8 con ciento tres coma cuarenta y siete



metros (103,47m) desde éste punto gira hacia costado izquierdo del P8 al P9 con tres coma noventa y un metros (3,91m); desde este punto gira hacia atrás del P9 al P10 con dieciseis coma setenta y seis (16,76m), lindera con urbanización Santa María; desde aquí gira hacia la izquierda del P10 al P11 con cuarenta coma noventa y ocho metros (40,98m), continuando hacia el fondo del P11 al P12 con catorce coma cincuenta y ocho metros (14,58m) girando hacia la derecha del P12 al P13 con cincuenta y cinco coma sesenta y tres (55,63m), lindera con Simón Elías Sleiman Kheir; COSTADO IZQUIERDO: Ochenta y tres coma veinte metros (83,20m), lindera Roberto Espinel. AREA TOTAL: DIECISIETE MIL SETECIENTOS VEINTIDOS COMA TREINTA Y DOS METROS CUADRADOS (17722,32M2).

b.- Apellidos, Nombres y Domicilio de las Partes:

Calidad	Nombres y/o Razón Social	Estado Civil	Ciudad
RECTIFICANTE	CONSTRUCTORA INMOBILIARIA OASIS MARINO S.A. CONSIOMARINO		MANTA



Registro de : OFICIOS RECIBIDOS

[4 / 5] RESOLUCION

Inscrito el: jueves, 17 junio 2021

Nombre del Cantón: MANTA

Oficina donde se guarda el original: GOBIERNO AUTONOMO DESCENTRALIZADO

Cantón Notaría: MANTA

Fecha de Otorgamiento/Providencia: viernes, 04 junio 2021

Fecha Resolución:

a.-Observaciones:

RESOLUCIÓN: RESOLUCIÓN EJECUTIVA No. MTA-2021-ALC-097 de fecha 28 de Mayo del 2021, en la que el GADMC-Manta resuelve: Art.1.- Aprobar el proyecto definitivo del Conjunto Habitacional "Terrazas Santa María" el cual se encuentra situado entre dos terrenos, esto es: Lote 1: Ubicado en la vía Circunvalación, tramo II, parroquia Tarquí, cantón Manta, con clave catastral No.3-24-02-34-000, con un área total de 17.722,32 m2; y, Lote 2: Ubicado en el sector denominado Mazato (Nueva Esperanza), parroquia Eloy Alfaro (anteriormente Parroquia Tarquí), cantón Manta, con clave catastral No. 3-24-02-10-000, con una superficie total de 2.000 m2, según el informe técnico realizado por la Dirección de Planificación Estratégica, el cual forma parte integral de la presente resolución.

b.- Apellidos, Nombres y Domicilio de las Partes:

Calidad	Nombres y/o Razón Social	Estado Civil	Ciudad
AUTORIDAD COMPETENTE	GOBIERNO AUTONOMO DESCENTRALIZADO MUNICIPAL DEL CANTON MANTA		MANTA
PROPIETARIO	CONSTRUCTORA INMOBILIARIA OASIS MARINO S.A. CONSIOMARINO		MANTA

Registro de : PLANOS

[5 / 5] PROTOCOLIZACION PLANOS

Inscrito el: viernes, 09 julio 2021

Nombre del Cantón: MANTA

Oficina donde se guarda el original: NOTARIA SEXTA

Cantón Notaría: MANTA

Fecha de Otorgamiento/Providencia: viernes, 18 junio 2021

Fecha Resolución:

a.-Observaciones:

*PLANOS. *Un lote de terreno que se encuentra ubicado en el Sector denominado Mazato (Nueva Esperanza), de la Parroquia Tarquí (actual parroquia Eloy Alfaro) del Cantón Manta, Teniendo una superficie total de: DOS MIL METROS CUADRADOS. *Lote de terreno ubicado en la Vía Circunvalación, tramo II, parroquia Tarquí, Cantón Manta, AREA TOTAL: DIECISIETE MIL SETECIENTOS VEINTIDOS COMA TREINTA Y DOS METROS CUADRADOS (17722,32M2), Sobre estos dos lote de terreno se ha Constituido el CONJUNTO HABITACIONAL TERRAZAS SANTA MARIA, Compuesto de 7 Manzanas, que corresponden Manzana A - B - C - D - E - F - G. Con sus respectivas área en Garantías , Areas verdes y Comunales. El señor Simón Elías Sleiman Kheir Gerente General y Representante legal de la Compañía Constructora Inmobiliaria Oasis Marino S.A. CONSIOMARINO. AREAS EN GARANTIAS. MANZANA G, LOTES 2,3,4,5,6. MANZANA F, LOTES 1,2,3,4,5,6,7. MANZANA E; LOTES 1,2,3,4,5,6,7,8. MANZANA D LOTES 14,15,16,17,18,19,20.

b.- Apellidos, Nombres y Domicilio de las Partes:

Calidad	Nombres y/o Razón Social	Estado Civil	Ciudad
PROPIETARIO	CONSTRUCTORA INMOBILIARIA OASIS MARINO S.A. CONSIOMARINO		MANTA



TOTAL DE MOVIMIENTOS CERTIFICADOS:

Libro:	Número de Inscripciones:
COMPRA VENTA	3
OFICIOS RECIBIDOS	1
PLANOS	1
Total Inscripciones >>	5

Los movimientos Registrales que constan en esta Ficha son los únicos que se refieren al predio que se certifican.

Cualquier enmendadura, alteración o modificación al texto de este certificado lo invalida.

Emitido el 2023-11-24

Elaborado por Servicio en línea

A petición de : CONSTRUCTORA INMOBILIARIA OASIS MARINO S.A. CONSIOMARINO

Conforme a la Orden de Trabajo: WEB-23035982 certifico hasta el día 2023-11-24, la Ficha Registral Número: 77027.



Firmado electrónicamente por:
**GEORGE BETHSABE
MOREIRA MENDOZA**

GEORGE BETHSABE MOREIRA MENDOZA
Registrador de la Propiedad

Válido por 59 días. Excepto que
se diera un traspaso de dominio o
se emitiera un gravamen

Código Seguro de Verificación (CVS)



2 1 2 7 3 1 4 K J 4 U C Y E

Página 4/4- Ficha nro 77027

Puede verificar la validez de este documento ingresando a https://portalcuidadano.manta.gob.ec/validar_cod_barras o leyendo el código QR. Nota: En caso de existir un error acercarse a las oficinas.



Ficha Registral-Bien Inmueble

77028

Certificado de Solvencia

Conforme a la Orden de Trabajo: WEB-23035983
Certifico hasta el día 2023-11-24:



INFORMACION REGISTRAL

Código Catastral/Identif.Predial: 3262903000

Tipo de Predio: Lote de Terreno

Fecha de Apertura: martes, 13 julio 2021

Parroquia: ELOY ALFARO

Información Municipal:

Dirección del Bien: LOTE N° 3 MANZANA G UBICADO EN EL CONJUNTO HABITACIONAL TERRAZAS SANTA MARIA LOTE EN GARANTIA

LINDEROS REGISTRALES:

LOTE N° 3 MANZANA G UBICADO EN EL CONJUNTO HABITACIONAL TERRAZAS SANTA MARIA. Ubicado en el Sector Nueva Esperanza Parroquia Eloy Alfaro, Canton Manta, el mismo que tiene las siguientes medidas y linderos:

FRENTE: 8,5 metros CALLE 5; ATRAS: 8,5 metros CALLE PUBLICA 314 COSTADO IZQUIERDO: 12,00 metros LOTE# 02-MZ G; COSTADO DERECHO: 12,00 metros LOTE# 04-MZ G. AREA TOTAL DE 102,00m2.

LOTE EN GARANTIA A FAVOR DEL GAD - MANTA

SOLVENCIA: EL LOTE DESCRITO TIENE AREA EN GARANTIA

RESUMEN DE MOVIMIENTOS REGISTRALES:

Libro	Acto	Número y Fecha de Inscripción	Folio Inicial	Folio Final
COMPRA VENTA	SUBDIVISION Y COMPRAVENTA	2794 miércoles, 29 agosto 2018	73933	73955
COMPRA VENTA	COMPRAVENTA	2058 lunes, 15 julio 2019	58635	58651
COMPRA VENTA	RECTIFICACION DE MEDIDAS Y LINDEROS	1853 miércoles, 02 diciembre 2020	0	0
OFICIOS RECIBIDOS	RESOLUCION	10 jueves, 17 junio 2021	0	0
PLANOS	PROTOCOLIZACION PLANOS	17 viernes, 09 julio 2021	0	0

MOVIMIENTOS REGISTRALES:

Registro de : **COMPRA VENTA**

[1 / 5] SUBDIVISION Y COMPRAVENTA

Inscrito el: miércoles, 29 agosto 2018

Nombre del Cantón: MANTA

Oficina donde se guarda el original: NOTARIA SEXTA

Cantón Notaría: MANTA

Fecha de Otorgamiento/Providencia: lunes, 20 agosto 2018

Fecha Resolución:

a.-Observaciones:

Subdivisión de lote de terreno de inmueble de mayor extensión de propiedad de la Compañía Constructora Inmobiliaria Oasis Marino S.A. Consiomarino, proceden a subdividir el lote de terreno unificado ubicado en la parroquia Tarquí (actualmente parroquia Eloy Alfaro) del Cantón Manta, que tenía la ficha 67232, y que según la Autorización de Aprobación de Subdivisión, otorgada por el Gobierno Autónomo Descentralizado Municipal del Cantón Manta, queda subdividido en lote 6 A con una Sup. de 100 M2, y lote 6 B con un Sup. de 100 M2. Quedando un área sobrante a la mencionada Compañía (área sobrante de 16.724,26M2. Compraventa de dos lotes de terrenos el lote 6 A y lote 6 B, cada uno tiene una superficie de 100 M2.

b.- Apellidos, Nombres y Domicilio de las Partes:

Número de Inscripción : 2794

Folio Inicial: 73933

Número de Repertorio: 5769

Folio Final : 73955



Calidad	Nombres y/o Razón Social	Estado Civil	Ciudad
COMPRADOR	SLEIMAN KHEIR SIMON ELIAS	SOLTERO(A)	MANTA
VENDEDOR	COMPAÑIA CONSTRUCTORA INMOBILIARIA OASIS MARINO S.A. CONSIOMARINO		MANTA

Registro de : **COMPRA VENTA**

[2 / 5] COMPRAVENTA

Inscrito el: Lunes, 15 julio 2019

Nombre del Cantón: MANTA

Oficina donde se guarda el original: NOTARIA SEXTA

Cantón Notaría: MANTA

Fecha de Otorgamiento/Providencia: jueves, 11 julio 2019

Fecha Resolución:

a.-Observaciones:

Compraventa de terreno ubicado en el sector denominado Mazato (Nueva Esperanza) de la parroquia Tarqui (actual parroquia Eloy Alfaro) del Cantón Manta. Sup. Dos mil metros cuadrados. La Compañía Constructora Inmobiliaria Oasis Marino S.A. Consiomarino, representada por laSra. Ruth González Odreman.

b.- Apellidos, Nombres y Domicilio de las Partes:

Número de Inscripción : 2058 Folio Inicial: 58635
Número de Repertorio: 4208 Folio Final : 58651



Calidad	Nombres y/o Razón Social	Estado Civil	Ciudad
COMPRADOR	CONSTRUCTORA INMOBILIARIA OASIS MARINO S.A. CONSIOMARINO		MANTA
VENDEDOR	SLEIMAN KHEIR SIMON ELIAS	SOLTERO(A)	MANTA

Registro de : **COMPRA VENTA**

[3 / 5] RECTIFICACION DE MEDIDAS Y LINDEROS

Inscrito el: miércoles, 02 diciembre 2020

Nombre del Cantón: MANTA

Oficina donde se guarda el original: NOTARIA SEXTA

Cantón Notaría: MANTA

Fecha de Otorgamiento/Providencia: Lunes, 16 noviembre 2020

Fecha Resolución:

a.-Observaciones:


RECTIFICACION DE MEDIDAS Y LINDEROS La compareciente Compañía Constructora Inmobiliaria Oasis Marino S.A. CONSIOMARINO, tiene a bien rectificar como en efecto RECTIFICAN las medidas y linderos de acuerdo a Autorización de fecha 9 de julio del 2020, emitida por la Dirección de Avalúos y Catastros y Permisos Municipales GAD Manta LOTES Y MEDIDAS SEGUN DATOS DE LA ESCRITURA Unificación de los lotes de terreno, Ubicados en la Vía Circunvalación Tramo II actualmente Parroquia Tarqui del Cantón Manta, resultando consecuentemente UN SOLO CUERPO DE TERRENO conforme las siguiente medidas y linderos; FRENTE: Ciento noventa y un metros con sesenta y siete centímetros (191.67m), vía Circunvalación Tramo II; ATRAS: Noventa y tres metros con cincuenta y dos centímetros (93.52m), área de protección; COSTADO DERECHO: Ciento treinta y nueve metros con cincuenta y tres centímetros (139.53m), Lote seis actual Urbanización Santa María; COSTADO IZQUIERDO: Ochenta y tres metros veinte centímetros (83.20m), propiedad de Roberto Espinel; AREA TOTAL: DIECISIETE MIL TRESCIENTOS VEINTISIETE COMA CUARENTA Y SEIS METROS CUADRADOS (17.327,46M2) Con fecha 29 de agosto del 2018 se encuentra inscrita Subdivisión de los lotes 6A y 6B a favor de Simón Elías Sleiman Kheir, quedando un área remanente 16.724,26m, de acuerdo a Subdivisión N° 355-08748 del 9 de agosto/2018. RECTIFICACION DE MEDIDAS Y LINDEROS Y AREA SEGUN LEVANTAMIENTO PLANIMETRICO Se rectifica lote de terreno ubicado en la Vía Circunvalación, tramo II, parroquia Tarqui, cantón Manta, de acuerdo a Autorización de la Dirección de Avalúos y Catastros y permisos municipales Gad Manta. Una vez que se ha realizado el respectivo levantamiento planímetro del inmueble, posee las siguientes medidas y linderos: FRENTE: Partiendo del P2 al P3 con cincuenta y cinco coma catorce metros (55,14m), continuando del P3 al P4 con cuarenta y nueve coma noventa y dos metros (49,92m) siguiendo del P4 al P5 con treinta y ocho coma noventa y nueve metros (38,99m) continuando del P5 al P6 con veintiuno coma noventa metros (21,90m), siguiendo del P6 al P7 con treinta y tres coma sesenta y dos metros (33,62m), lindera con vía circunvalación tramo II (área protección 40,00m desde el eje); ATRAS: Partiendo del P1 al P13 con ciento seis coma setenta y cuatro metros (106,74m), lindera área de protección; COSTADO DERECHO: Partiendo del P7 al P8 con ciento tres coma cuarenta y siete metros (103,47m) desde éste punto gira hacia costado izquierdo del P8 al P9 con tres coma noventa y un metros (3,91m); desde este punto gira hacia atrás del P9 al P10 con dieciseis coma setenta y seis (16,76m), lindera con urbanización Santa María; desde aquí gira hacia la izquierda del P10 al P11 con cuarenta coma noventa y ocho metros (40,98m), continuando hacia el fondo del P11 al P12 con catorce coma cincuenta y ocho metros (14,58m) girando hacia la derecha del P12 al P13 con cincuenta y cinco coma sesenta y tres (55,63m), lindera con Simón Elías Sleiman Kheir; COSTADO IZQUIERDO: Ochenta y tres coma veinte metros (83,20m), lindera Roberto Espinel. AREA TOTAL: DIECISIETE MIL SETECIENTOS VEINTIDOS COMA TREINTA Y DOS METROS CUADRADOS (17722,32M2).

b.- Apellidos, Nombres y Domicilio de las Partes:

Número de Inscripción : 1853 Folio Inicial: 0
Número de Repertorio: 3866 Folio Final : 0



Calidad	Nombres y/o Razón Social	Estado Civil	Ciudad
RECTIFICANTE	CONSTRUCTORA INMOBILIARIA OASIS MARINO S.A. CONSIOMARINO		



Registro de : OFICIOS RECIBIDOS

[4 / 5] RESOLUCION

Inscrito el: jueves, 17 junio 2021

Nombre del Cantón: MANTA

Oficina donde se guarda el original: GOBIERNO AUTONOMO
DESCENTRALIZADO

Cantón Notaría: MANTA

Fecha de Otorgamiento/Providencia: viernes, 04 junio 2021

Fecha Resolución:

a.-Observaciones:

RESOLUCIÓN: RESOLUCIÓN EJECUTIVA No. MTA-2021-ALC-097 de fecha 28 de Mayo del 2021, en la que el GADMC-Manta resuelve: Art.1.- Aprobar el proyecto definitivo del Conjunto Habitacional "Terrazas Santa María" el cual se encuentra situado entre dos terrenos, esto es: Lote 1: Ubicado en la vía Circunvalación, tramo II, parroquia Tarqui, cantón Manta, con clave catastral No.3-24-02-34-000, con un área total de 17.722,32 m2; y, Lote 2: Ubicado en el sector denominado Mazato (Nueva Esperanza), parroquia Eloy Alfaro (anteriormente Parroquia Tarqui), cantón Manta, con clave catastral No. 3-24-02-10-000, con una superficie total de 2.000 m2, según el informe técnico realizado por la Dirección de Planificación Estratégica, el cual forma parte integral de la presente resolución.

b.- Apellidos, Nombres y Domicilio de las Partes:

Calidad	Nombres y/o Razón Social	Estado Civil	Ciudad
AUTORIDAD COMPETENTE	GOBIERNO AUTONOMO DESCENTRALIZADO MUNICIPAL DEL CANTON MANTA		MANTA
PROPIETARIO	CONSTRUCTORA INMOBILIARIA OASIS MARINO S.A. CONSIOMARINO		MANTA

Registro de : PLANOS

[5 / 5] PROTOCOLIZACION PLANOS

Inscrito el: viernes, 09 julio 2021

Nombre del Cantón: MANTA

Oficina donde se guarda el original: NOTARIA SEXTA

Cantón Notaría: MANTA

Fecha de Otorgamiento/Providencia: viernes, 18 junio 2021

Fecha Resolución:

a.-Observaciones:

*PLANOS. *Un lote de terreno que se encuentra ubicado en el Sector denominado Mazato (Nueva Esperanza), de la Parroquia Tarqui (actual parroquia Eloy Alfaro) del Cantón Manta, Teniendo una superficie total de: DOS MIL METROS CUADRADOS. *Lote de terreno ubicado en la Vía Circunvalación, tramo II, parroquia Tarqui, Cantón Manta, AREA TOTAL: DIECISIETE MIL SETECIENTOS VEINTIDOS COMA TREINTA Y DOS METROS CUADRADOS (17722,32M2), Sobre estos dos lote de terreno se ha Constituido el CONJUNTO HABITACIONAL TERRAZAS SANTA MARIA, Compuesto de 7 Manzanas, que corresponden Manzana A - B - C - D - E - F - G. Con sus respectivas área en Garantías , Areas verdes y Comunales. El señor Simón Elías Sleiman Kheir Gerente General y Representante legal de la Compañía Constructora Inmobiliaria Oasis Marino S.A. CONSIOMARINO. AREAS EN GARANTIAS. MANZANA G, LOTES 2,3,4,5,6. MANZANA F, LOTES 1,2,3,4,5,6,7. MANZANA E; LOTES 1,2,3,4,5,6,7,8. MANZANA D LOTES 14,15,16,17,18,19,20.

b.- Apellidos, Nombres y Domicilio de las Partes:

Calidad	Nombres y/o Razón Social	Estado Civil	Ciudad
PROPIETARIO	CONSTRUCTORA INMOBILIARIA OASIS MARINO S.A. CONSIOMARINO		MANTA

TOTAL DE MOVIMIENTOS CERTIFICADOS:

Libro:	Número de Inscripciones:
COMPRA VENTA	3
OFICIOS RECIBIDOS	1
PLANOS	1
Total Inscripciones >>	5

Los movimientos Registrales que constan en esta Ficha son los únicos que se refieren al predio que se certifican.

Cualquier enmendadura, alteración o modificación al texto de este certificado lo invalida.



Emitido el 2023-11-24

Elaborado por Servicio en línea

A petición de : CONSTRUCTORA INMOBILIARIA OASIS MARINO S.A. CONSIOMARINO

Conforme a la Orden de Trabajo: WEB-23035983 certificado hasta el día 2023-11-24, la Ficha Registral Número: 77028.



Firmado electrónicamente por:
**GEORGE BETHSABE
MOREIRA MENDOZA**

GEORGE BETHSABE MOREIRA MENDOZA
Registrador de la Propiedad

Página 4/4- Ficha nro 77028

Válido por 59 días. Excepto que
se diera un traspaso de dominio o
se emitiera un gravamen

Código Seguro de Verificación (CVS)



2 1 2 7 3 1 5 U 8 3 Z V U Q

Puede verificar la validez de este documento ingresando a https://portalciudadano.manta.gob.ec/validar_cod_barras o leyendo el código QR. Nota: En caso de existir un error acercarse a las oficinas.



Ficha Registral-Bien Inmueble
77029



Certificado de Solvencia

Conforme a la Orden de Trabajo: WEB-23035984
Certifico hasta el día 2023-11-24:

INFORMACION REGISTRAL

Código Catastral/Identif.Predial: 3262904000

Fecha de Apertura: martes, 13 julio 2021

Información Municipal:

Dirección del Bien: LOTE N° 4 MANZANA G UBICADO EN EL CONJUNTO HABITACIONAL TERRAZAS SANTA MARIA LOTE EN GARANTIA

Tipo de Predio: Lote de Terreno

Parroquia: ELOY ALFARO

LINDEROS REGISTRALES:

LOTE N° 4 MANZANA G UBICADO EN EL CONJUNTO HABITACIONAL TERRAZAS SANTA MARIA. Ubicado en el Sector Nueva Esperanza Parroquia Eloy Alfaro, Canton Manta, el mismo que tiene las siguientes medidas y linderos:

FRENTE: 8,5 metros CALLE 5; ATRAS: 8,5 metros CALLE PUBLICA 314; COSTADO IZQUIERDO: 12,00 metros LOTE# 03-MZ G; COSTADO DERECHO: 12,00 metros LOTE# 05-MZ G. AREA TOTAL DE 102,00m2

LOTE EN GARANTIA A FAVOR DEL GAD - MANTA

SOLVENCIA: EL LOTE DESCRITO TIENE AREA EN GARANTIA

RESUMEN DE MOVIMIENTOS REGISTRALES:

Libro	Acto	Número y Fecha de Inscripción	Folio Inicial	Folio Final
COMPRA VENTA	SUBDIVISION Y COMPRAVENTA	2794 miércoles, 29 agosto 2018	73933	73955
COMPRA VENTA	COMPRAVENTA	2058 lunes, 15 julio 2019	58635	58651
COMPRA VENTA	RECTIFICACION DE MEDIDAS Y LINDEROS	1853 miércoles, 02 diciembre 2020	0	0
OFICIOS RECIBIDOS	RESOLUCION	10 jueves, 17 junio 2021	0	0
PLANOS	PROTOCOLIZACION PLANOS	17 viernes, 09 julio 2021	0	0

MOVIMIENTOS REGISTRALES:

Registro de : **COMPRA VENTA**

[1 / 5] SUBDIVISION Y COMPRAVENTA

Inscrito el: miércoles, 29 agosto 2018

Nombre del Cantón: MANTA

Oficina donde se guarda el original: NOTARIA SEXTA

Cantón Notaría: MANTA

Fecha de Otorgamiento/Providencia: lunes, 20 agosto 2018

Fecha Resolución:

a.-Observaciones:

Subdivisión de lote de terreno de inmueble de mayor extensión de propiedad de la Compañía Constructora Inmobiliaria Oasis Marino S.A. Consiomarino, proceden a subdividir el lote de terreno unificado ubicado en la parroquia Tarqui (actualmente parroquia Eloy Alfaro) del Cantón Manta, que tenía la ficha 67232, y que según la Autorización de Aprobación de Subdivisión, otorgada por el Gobierno Autónomo Descentralizado Municipal del Cantón Manta, queda subdividido en lote 6 A con una Sup. de 100 M2, y lote 6 B con un Sup. de 100 M2. Quedando un área sobrante a la mencionada Compañía (área sobrante de 16.724,26M2. Compraventa de dos lotes de terrenos el lote 6 A y lote 6 B, cada uno tiene una superficie de 100 M2.

b.- Apellidos, Nombres y Domicilio de las Partes:



Calidad	Nombres y/o Razón Social	Estado Civil	Ciudad
COMPRADOR	SLEIMAN KHEIR SIMON ELIAS	SOLTERO(A)	MANTA
VENDEDOR	COMPAÑIA CONSTRUCTORA INMOBILIARIA OASIS MARINO S.A. CONSIOMARINO		MANTA



Registro de : COMPRA VENTA

[2 / 5] COMPRAVENTA

Inscrito el: lunes, 15 julio 2019

Nombre del Cantón: MANTA

Oficina donde se guarda el original: NOTARIA SEXTA

Cantón Notaría: MANTA

Fecha de Otorgamiento/Providencia: jueves, 11 julio 2019

Fecha Resolución:

a.-Observaciones:

Compraventa de terreno ubicado en el sector denominado Mazato (Nueva Esperanza) de la parroquia Tarqui (actual parroquia Eloy Alfaro) del Cantón Manta. Sup. Dos mil metros cuadrados. La Compañía Constructora Inmobiliaria Oasis Marino S.A. Consiomarino, representada por laSra. Ruth González Odreman.

b.- Apellidos, Nombres y Domicilio de las Partes:

Número de Inscripción: 2058

Folio Inicial: 58635

Número de Repertorio: 4208

Folio Final : 58651

Calidad	Nombres y/o Razón Social	Estado Civil	Ciudad
COMPRADOR	CONSTRUCTORA INMOBILIARIA OASIS MARINO S.A. CONSIOMARINO		MANTA
VENDEDOR	SLEIMAN KHEIR SIMON ELIAS	SOLTERO(A)	MANTA

Registro de : COMPRA VENTA

[3 / 5] RECTIFICACION DE MEDIDAS Y LINDEROS

Inscrito el: miércoles, 02 diciembre 2020

Nombre del Cantón: MANTA

Oficina donde se guarda el original: NOTARIA SEXTA

Cantón Notaría: MANTA

Fecha de Otorgamiento/Providencia: lunes, 16 noviembre 2020

Fecha Resolución:

a.-Observaciones:

RECTIFICACION DE MEDIDAS Y LINDEROS La compareciente Compañía Constructora Inmobiliaria Oasis Marino S.A. CONSIOMARINO, tiene a bien rectificar como en efecto RECTIFICAN las medidas y linderos de acuerdo a Autorización de fecha 9 de julio del 2020, emitida por la Dirección de Avalúos y Catastros y Permisos Municipales GAD Manta LOTES Y MEDIDAS SEGUN DATOS DE LA ESCRITURA Unificación de los lotes de terreno, Ubicados en la Vía Circunvalación Tramo II actualmente Parroquia Tarqui del Cantón Manta, resultando consecuentemente UN SOLO CUERPO DE TERRENO conforme las siguiente medidas y linderos; FRENTE: Ciento noventa y un metros con sesenta y siete centímetros (191.67m), vía Circunvalación Tramo II; ATRAS: Noventa y tres metros con cincuenta y dos centímetros (93.52m), área de protección; COSTADO DERECHO: Ciento treinta y nueve metros con cincuenta y tres centímetros (139.53m), Lote seis actual Urbanización Santa María; COSTADO IZQUIERDO: Ochenta y tres metros veinte centímetros (83.20m), propiedad de Roberto Espinel; AREA TOTAL: DIECISIETE MIL TRESCIENTOS VEINTISIETE COMA CUARENTA Y SEIS METROS CUADRADOS (17.327,46M2) Con fecha 29 de agosto del 2018 se encuentra inscrita Subdivisión de los lotes 6A y 6B a favor de Simón Elías Sleiman Kheir, quedando un área remanente 16.724,26m, de acuerdo a Subdivisión N° 355-08748 del 9 de agosto/2018. RECTIFICACION DE MEDIDAS Y LINDEROS Y AREA SEGUN LEVANTAMIENTO PLANIMETRICO Se rectifica lote de terreno ubicado en la Vía Circunvalación, tramo II, parroquia Tarqui, cantón Manta, de acuerdo a Autorización de la Dirección de Avalúos y Catastros y permisos municipales Gad Manta. Una vez que se ha realizado el respectivo levantamiento planímetro del inmueble, posee las siguientes medidas y linderos: FRENTE: Partiendo del P2 al P3 con cincuenta y cinco coma catorce metros (55,14m), Continuando del P3 al P4 con cuarenta y nueve coma noventa y dos metros (49,92m) siguiendo del P4 al P5 con treinta y ocho coma noventa y nueve metros (38,99m) continuando del P5 al P6 con veintinueve coma noventa metros (21,90m), siguiendo del P6 al P7 con treinta y tres coma sesenta y dos metros (33,62m), lindera con vía circunvalación tramo II (área protección 40,00m desde el eje); ATRAS: Partiendo del P1 al P13 con ciento seis coma setenta y cuatro metros (106,74m), lindera área de protección; COSTADO DERECHO: Partiendo del P7 al P8 con ciento tres coma cuarenta y siete metros (103,47m) desde éste punto gira hacia costado izquierdo del P8 al P9 con tres coma noventa y un metros (3,91m); desde este punto gira hacia atrás del P9 al P10 con dieciséis coma setenta y seis (16,76m), lindera con urbanización Santa María; desde aquí gira hacia la izquierda del P10 al P11 con cuarenta coma noventa y ocho metros (40,98m), continuando hacia el fondo del P11 al P12 con catorce coma cincuenta y ocho metros (14,58m) girando hacia la derecha del P12 al P13 con cincuenta y cinco coma sesenta y tres (55,63m), lindera con Simón Elías Sleiman Kheir; COSTADO IZQUIERDO: Ochenta y tres coma veinte metros (83,20m), lindera Roberto Espinel. AREA TOTAL: DIECISIETE MIL SETECIENTOS VEINTIDOS COMA TREINTA Y DOS METROS CUADRADOS (17722,32M2).

b.- Apellidos, Nombres y Domicilio de las Partes:



Calidad	Nombres y/o Razón Social	Estado Civil	Ciudad
RECTIFICANTE	CONSTRUCTORA INMOBILIARIA OASIS MARINO S.A. CONSIOMARINO		MANTA



Registro de : OFICIOS RECIBIDOS

[4 / 5] RESOLUCION

Inscrito el: jueves, 17 junio 2021

Nombre del Cantón: MANTA

Oficina donde se guarda el original: GOBIERNO AUTONOMO DESCENTRALIZADO

Cantón Notaría: MANTA

Fecha de Otorgamiento/Providencia: viernes, 04 junio 2021

Fecha Resolución:

a.-Observaciones:

RESOLUCIÓN: RESOLUCIÓN EJECUTIVA No. MTA-2021-ALC-097 de fecha 28 de Mayo del 2021, en la que el GADMC-Manta resuelve: Art.1.- Aprobar el proyecto definitivo del Conjunto Habitacional "Terrazas Santa María" el cual se encuentra situado entre dos terrenos, esto es: Lote 1: Ubicado en la vía Circunvalación, tramo II, parroquia Tarqui, cantón Manta, con clave catastral No.3-24-02-34-000, con un área total de 17.722,32 m2; y, Lote 2: Ubicado en el sector denominado Mazato (Nueva Esperanza), parroquia Eloy Alfaro (anteriormente Parroquia Tarqui), cantón Manta, con clave catastral No. 3-24-02-10-000, con una superficie total de 2.000 m2, según el informe técnico realizado por la Dirección de Planificación Estratégica, el cual forma parte integral de la presente resolución.

b.- Apellidos, Nombres y Domicilio de las Partes:

Calidad	Nombres y/o Razón Social	Estado Civil	Ciudad
AUTORIDAD COMPETENTE	GOBIERNO AUTONOMO DESCENTRALIZADO MUNICIPAL DEL CANTON MANTA		MANTA
PROPIETARIO	CONSTRUCTORA INMOBILIARIA OASIS MARINO S.A. CONSIOMARINO		MANTA

Registro de : PLANOS

[5 / 5] PROTOCOLIZACION PLANOS

Inscrito el: viernes, 09 julio 2021

Nombre del Cantón: MANTA

Oficina donde se guarda el original: NOTARIA SEXTA

Cantón Notaría: MANTA

Fecha de Otorgamiento/Providencia: viernes, 18 junio 2021

Fecha Resolución:

a.-Observaciones:

*PLANOS. *Un lote de terreno que se encuentra ubicado en el Sector denominado Mazato (Nueva Esperanza), de la Parroquia Tarqui (actual parroquia Eloy Alfaro) del Cantón Manta, Teniendo una superficie total de: DOS MIL METROS CUADRADOS. *Lote de terreno ubicado en la Vía Circunvalación, tramo II, parroquia Tarqui, Cantón Manta, AREA TOTAL: DIECISIETE MIL SETECIENTOS VEINTIDOS COMA TREINTA Y DOS METROS CUADRADOS (17722,32M2), Sobre estos dos lote de terreno se ha Constituido el CONJUNTO HABITACIONAL TERRAZAS SANTA MARIA, Compuesto de 7 Manzanas, que corresponden Manzana A - B - C - D - E - F - G. Con sus respectivas área en Garantías , Areas verdes y Comunes. El señor Simón Elías Sleiman Kheir Gerente General y Representante legal de la Compañía Constructora Inmobiliaria Oasis Marino S.A. CONSIOMARINO. AREAS EN GARANTIAS. MANZANA G, LOTES 2,3,4,5,6. MANZANA F, LOTES 1,2,3,4,5,6,7. MANZANA E; LOTES 1,2,3,4,5,6,7,8. MANZANA D LOTES 14,15,16,17,18,19,20.

b.- Apellidos, Nombres y Domicilio de las Partes:

Calidad	Nombres y/o Razón Social	Estado Civil	Ciudad
PROPIETARIO	CONSTRUCTORA INMOBILIARIA OASIS MARINO S.A. CONSIOMARINO		MANTA

TOTAL DE MOVIMIENTOS CERTIFICADOS:

Libro:	Número de Inscripciones:
COMPRA VENTA	3
OFICIOS RECIBIDOS	1
PLANOS	1
Total Inscripciones >>	5

Los movimientos Registrales que constan en esta Ficha son los únicos que se refieren al predio que se certifican.

Cualquier enmendadura, alteración o modificación al texto de este certificado lo invalida.



Emitido el 2023-11-24
Elaborado por Servicio en línea
A petición de : CONSTRUCTORA INMOBILIARIA OASIS MARINO S.A. CONSIOMARINO
Conforme a la Orden de Trabajo: WEB-23035984 certificado hasta el día 2023-11-24, la Ficha Registral Número: 77029.



Firmado electrónicamente por:
**GEORGE BETHSABE
MOREIRA MENDOZA**

GEORGE BETHSABE MOREIRA MENDOZA
Registrador de la Propiedad

Válido por 59 días. Excepto que
se diera un traspaso de dominio o
se emitiera un gravamen

Código Seguro de Verificación (CVS)



2 1 2 7 3 1 6 G T N T 2 1 D

Página 4/4- Ficha nro 77029

Puede verificar la validez de este documento ingresando a https://portalciudadano.manta.gob.ec/validar_cod_barras o leyendo el código QR. Nota: En caso de existir un error acercarse a las oficinas.



Ficha Registral-Bien Inmueble

77030

Certificado de Solvencia

Conforme a la Orden de Trabajo: WEB-23035985
Certifico hasta el día 2023-11-24:



INFORMACION REGISTRAL

Código Catastral/Identif.Predial: 3262905000

Tipo de Predio: Lote de Terreno

Fecha de Apertura: martes, 13 julio 2021

Parroquia: ELOY ALFARO

Información Municipal:

Dirección del Bien: LOTE N° 5 MANZANA G UBICADO EN EL CONJUNTO HABITACIONAL TERRAZAS SANTA MARIA LOTE EN GARANTIA

LINDEROS REGISTRALES:

LOTE N° 5 MANZANA G UBICADO EN EL CONJUNTO HABITACIONAL TERRAZAS SANTA MARIA. Ubicado en el Sector Nueva Esperanza Parroquia Eloy Alfaro Canton Manta, el mismo que tiene las siguientes medidas y linderos:

FRENTE: 8,5 metros CALLE 5; ATRAS: 8,5 metros CALLE PUBLICA 314 COSTADO IZQUERDO: 12,00 metros LOTE# 04-MZ G; COSTADO DERECHO: 12,00 metros LOTE# 06-MZ G. AREA TOTAL DE 102,00 m2.

LOTE EN GARANTIA A FAVOR DEL GAD - MANTA

SOLVENCIA: EL LOTE DESCRITO TIENE AREA EN GARANTIA

RESUMEN DE MOVIMIENTOS REGISTRALES:

Libro	Acto	Número y Fecha de Inscripción	Folio Inicial	Folio Final
COMPRA VENTA	SUBDIVISION Y COMPRAVENTA	2794 miércoles, 29 agosto 2018	73933	73955
COMPRA VENTA	COMPRAVENTA	2058 lunes, 15 julio 2019	58635	58651
COMPRA VENTA	RECTIFICACION DE MEDIDAS Y LINDEROS	1853 miércoles, 02 diciembre 2020	0	0
OFICIOS RECIBIDOS	RESOLUCION	10 jueves, 17 junio 2021	0	0
PLANOS	PROTOCOLIZACION PLANOS	17 viernes, 09 julio 2021	0	0

MOVIMIENTOS REGISTRALES:

Registro de : **COMPRA VENTA**

[1 / 5] SUBDIVISION Y COMPRAVENTA

Inscrito el: miércoles, 29 agosto 2018

Número de Inscripción : 2794

Folio Inicial: 73933

Nombre del Cantón: MANTA

Número de Repertorio: 5769

Folio Final : 73955

Oficina donde se guarda el original: NOTARIA SEXTA

Cantón Notaría: MANTA

Fecha de Otorgamiento/Providencia: lunes, 20 agosto 2018

Fecha Resolución:

a.-Observaciones:

Subdivisión de lote de terreno de inmueble de mayor extensión de propiedad de la Compañía Constructora Inmobiliaria Oasis Marino S.A. Consiomarino, proceden a subdividir el lote de terreno unificado ubicado en la parroquia Tarqui (actualmente parroquia Eloy Alfaro) del Cantón Manta, que tenía la ficha 67232, y que según la Autorización de Aprobación de Subdivisión, otorgada por el Gobierno Autónomo Descentralizado Municipal del Cantón Manta, queda subdividido en lote 6 A con una Sup. de 100 M2, y lote 6 B con un Sup. de 100 M2. Quedando un área sobrante a la mencionada Compañía (área sobrante de 16.724,26M2. Compraventa de dos lotes de terrenos el lote 6 A y lote 6 B, cada uno tiene una superficie de 100 M2.

b.- Apellidos, Nombres y Domicilio de las Partes:



Calidad	Nombres y/o Razón Social	Estado Civil	Ciudad
COMPRADOR	SLEIMAN KHEIR SIMON ELIAS	SOLTERO(A)	MANTA
VENDEDOR	COMPAÑIA CONSTRUCTORA INMOBILIARIA OASIS MARINO S.A. CONSIOMARINO		MANTA

Registro de : **COMPRA VENTA**

[2 / 5] COMPRAVENTA

Inscrito el: Lunes, 15 julio 2019

Nombre del Cantón: MANTA

Oficina donde se guarda el original: NOTARIA SEXTA

Cantón Notaría: MANTA

Fecha de Otorgamiento/Providencia: jueves, 11 julio 2019

Fecha Resolución:

a.-Observaciones:

Compraventa de terreno ubicado en el sector denominado Mazato (Nueva Esperanza) de la parroquia Tarqui (actual parroquia Eloy Alfaro) del Cantón Manta. Sup. Dos mil metros cuadrados. La Compañía Constructora Inmobiliaria Oasis Marino S.A. Consiomarino, representada por laSra. Ruth González Odreman.

b.- Apellidos, Nombres y Domicilio de las Partes:

Número de Inscripción : 2058 Folio Inicial : 58635
Número de Repertorio : 4208 Folio Final : 58651



Calidad	Nombres y/o Razón Social	Estado Civil	Ciudad
COMPRADOR	CONSTRUCTORA INMOBILIARIA OASIS MARINO S.A. CONSIOMARINO		MANTA
VENDEDOR	SLEIMAN KHEIR SIMON ELIAS	SOLTERO(A)	MANTA

Registro de : **COMPRA VENTA**

[3 / 5] RECTIFICACION DE MEDIDAS Y LINDEROS

Inscrito el: miércoles, 02 diciembre 2020

Nombre del Cantón: MANTA

Oficina donde se guarda el original: NOTARIA SEXTA

Cantón Notaría: MANTA

Fecha de Otorgamiento/Providencia: lunes, 16 noviembre 2020

Fecha Resolución:

a.-Observaciones:

RECTIFICACION DE MEDIDAS Y LINDEROS La compareciente Compañía Constructora Inmobiliaria Oasis Marino S.A. CONSIOMARINO, tiene a bien rectificar como en efecto RECTIFICAN las medidas y linderos de acuerdo a Autorización de fecha 9 de julio del 2020, emitida por la Dirección de Avalúos y Catastros y Permisos Municipales GAD Manta LOTES Y MEDIDAS SEGUN DATOS DE LA ESCRITURA Unificación de los lotes de terreno, Ubicados en la Vía Circunvalación Tramo II actualmente Parroquia Tarqui del Cantón Manta, resultando consecuentemente UN SOLO CUERPO DE TERRENO conforme las siguiente medidas y linderos; FRENTE: Ciento noventa y un metros con sesenta y siete centímetros (191.67m), vía Circunvalación Tramo II; ATRAS: Noventa y tres metros con cincuenta y dos centímetros (93.52m), área de protección; COSTADO DERECHO: Ciento treinta y nueve metros con cincuenta y tres centímetros (139.53m), Lote seis actual Urbanización Santa María; COSTADO IZQUIERDO: Ochenta y tres metros veinte centímetros (83.20m), propiedad de Roberto Espinel; AREA TOTAL: DIECISIETE MIL TRESCIENTOS VEINTISIETE COMA CUARENTA Y SEIS METROS CUADRADOS (17.327,46M2) Con fecha 29 de agosto del 2018 se encuentra inscrita Subdivisión de los lotes 6A y 6B a favor de Simón Elías Sleiman Kheir, quedando un área remanente 16.724,26m, de acuerdo a Subdivisión N° 355-08748 del 9 de agosto/2018. RECTIFICACION DE MEDIDAS Y LINDEROS Y AREA SEGUN LEVANTAMIENTO PLANIMETRICO Se rectifica lote de terreno ubicado en la Vía Circunvalación, tramo II, parroquia Tarqui, cantón Manta, de acuerdo a Autorización de la Dirección de Avalúos y Catastros y permisos municipales Gad Manta. Una vez que se ha realizado el respectivo levantamiento planímetro del inmueble, posee las siguientes medidas y linderos: FRENTE: Partiendo del P2 al P3 con cincuenta y cinco coma catorce metros (55,14m), Continuando del P3 al P4 con cuarenta y nueve coma noventa y dos metros (49,92m) siguiendo del P4 al P5 con treinta y ocho coma noventa y nueve metros (38,99m) continuando del P5 al P6 con veintiuno coma noventa metros (21,90m), siguiendo del P6 al P7 con treinta y tres coma sesenta y dos metros (33,62m), lindera con vía circunvalación tramo II (área protección 40,00m desde el eje); ATRAS: Partiendo del P1 al P13 con ciento seis coma setenta y cuatro metros (106,74m), lindera área de protección; COSTADO DERECHO: Partiendo del P7 al P8 con ciento tres coma cuarenta y siete metros (103,47m) desde éste punto gira hacia costado izquierdo del P8 al P9 con tres coma noventa y un metros (3,91m); desde este punto gira hacia atrás del P9 al P10 con dieciséis coma setenta y seis (16,76m), lindera con urbanización Santa María; desde aquí gira hacia la izquierda del P10 al P11 con cuarenta coma noventa y ocho metros (40,98m), continuando hacia el fondo del P11 al P12 con catorce coma cincuenta y ocho metros (14,58m) girando hacia la derecha del P12 al P13 con cincuenta y cinco coma sesenta y tres (55,63m), lindera con Simón Elías Sleiman Kheir; COSTADO IZQUIERDO: Ochenta y tres coma veinte metros (83,20m), lindera Roberto Espinel. AREA TOTAL: DIECISIETE MIL SETECIENTOS VEINTIDOS COMA TREINTA Y DOS METROS CUADRADOS (17722,32M2).

b.- Apellidos, Nombres y Domicilio de las Partes:

Número de Inscripción : 1853 Folio Inicial: 0
Número de Repertorio: 3866 Folio Final : 0





Calidad	Nombres y/o Razón Social	Estado Civil	Ciudad
RECTIFICANTE	CONSTRUCTORA INMOBILIARIA OASIS MARINO S.A. CONSIOMARINO		

Registro de : OFICIOS RECIBIDOS

[4 / 5] RESOLUCION

Inscrito el: jueves, 17 junio 2021

Nombre del Cantón: MANTA

Oficina donde se guarda el original: GOBIERNO AUTONOMO
DESCENTRALIZADO

Cantón Notaría: MANTA

Fecha de Otorgamiento/Providencia: viernes, 04 junio 2021

Fecha Resolución:

a.-Observaciones:

RESOLUCIÓN: RESOLUCIÓN EJECUTIVA No. MTA-2021-ALC-097 de fecha 28 de Mayo del 2021, en la que el GADMC-Manta resuelve: Art.1.- Aprobar el proyecto definitivo del Conjunto Habitacional "Terrazas Santa María" el cual se encuentra situado entre dos terrenos, esto es: Lote 1: Ubicado en la vía Circunvalación, tramo II, parroquia Tarqui, cantón Manta, con clave catastral No.3-24-02-34-000, con un área total de 17.722,32 m2; y, Lote 2: Ubicado en el sector denominado Mazato (Nueva Esperanza), parroquia Eloy Alfaro (anteriormente Parroquia Tarqui), cantón Manta, con clave catastral No. 3-24-02-10-000, con una superficie total de 2.000 m2, según el informe técnico realizado por la Dirección de Planificación Estratégica, el cual forma parte integral de la presente resolución.

b.- Apellidos, Nombres y Domicilio de las Partes:

Número de Inscripción : 10 Folio Inicial: 0
Número de Repertorio: 2712 Folio Final : 0

Calidad	Nombres y/o Razón Social	Estado Civil	Ciudad
AUTORIDAD COMPETENTE	GOBIERNO AUTONOMO DESCENTRALIZADO MUNICIPAL DEL CANTON MANTA		MANTA
PROPIETARIO	CONSTRUCTORA INMOBILIARIA OASIS MARINO S.A. CONSIOMARINO		MANTA

Registro de : PLANOS

[5 / 5] PROTOCOLIZACION PLANOS

Inscrito el: viernes, 09 julio 2021

Nombre del Cantón: MANTA

Oficina donde se guarda el original: NOTARIA SEXTA

Cantón Notaría: MANTA

Fecha de Otorgamiento/Providencia: viernes, 18 junio 2021

Fecha Resolución:

a.-Observaciones:

*PLANOS. *Un lote de terreno que se encuentra ubicado en el Sector denominado Mazato (Nueva Esperanza), de la Parroquia Tarqui (actual parroquia Eloy Alfaro) del Cantón Manta, Teniendo una superficie total de: DOS MIL METROS CUADRADOS. *Lote de terreno ubicado en la Vía Circunvalación, tramo II, parroquia Tarqui, Cantón Manta, AREA TOTAL: DIECISIETE MIL SETECIENTOS VEINTIDOS COMA TREINTA Y DOS METROS CUADRADOS (17722,32M2), Sobre estos dos lote de terreno se ha Constituido el CONJUNTO HABITACIONAL TERRAZAS SANTA MARIA, Compuesto de 7 Manzanas, que corresponden Manzana A - B - C - D - E - F - G. Con sus respectivas área en Garantías , Areas verdes y Comunes. El señor Simón Elías Sleiman Kheir Gerente General y Representante legal de la Compañía Constructora Inmobiliaria Oasis Marino S.A. CONSIOMARINO. AREAS EN GARANTIAS. MANZANA G, LOTES 2,3,4,5,6. MANZANA F, LOTES 1,2,3,4,5,6,7. MANZANA E; LOTES 1,2,3,4,5,6,7,8. MANZANA D LOTES 14,15,16,17,18,19,20.

b.- Apellidos, Nombres y Domicilio de las Partes:

Calidad	Nombres y/o Razón Social	Estado Civil	Ciudad
PROPIETARIO	CONSTRUCTORA INMOBILIARIA OASIS MARINO S.A. CONSIOMARINO		MANTA

TOTAL DE MOVIMIENTOS CERTIFICADOS:

Libro:	Número de Inscripciones:
COMPRA VENTA	3
OFICIOS RECIBIDOS	1
PLANOS	1
Total Inscripciones >>	5

Los movimientos Registrales que constan en esta Ficha son los únicos que se refieren al predio que se certifican.

Cualquier enmendadura, alteración o modificación al texto de este certificado lo invalida.



Emitido el 2023-11-24

Elaborado por Servicio en línea

A petición de : CONSTRUCTORA INMOBILIARIA OASIS MARINO S.A. CONSIOMARINO

Conforme a la Orden de Trabajo: WEB-23035985 certificado hasta el día 2023-11-24, la Ficha Registral Número: 77030.



Firmado electrónicamente por:
**GEORGE BETHSABE
MOREIRA MENDOZA**

GEORGE BETHSABE MOREIRA MENDOZA
Registrador de la Propiedad

Válido por 59 días. Excepto que
se diera un traspaso de dominio o
se emitiera un gravamen

Código Seguro de Verificación (CVS)



2 1 2 7 3 1 7 V T O P L Z T

Página 4/4- Ficha nro 77030

Puede verificar la validez de este documento ingresando a https://portalcidadano.manta.gob.ec/validar_cod_barras o leyendo el código QR. Nota: En caso de existir un error acercarse a las oficinas.



Ficha Registral-Bien Inmueble

77031

Certificado de Solvencia

Conforme a la Orden de Trabajo: WEB-23035986
Certifico hasta el día 2023-11-24:



INFORMACION REGISTRAL

Código Catastral/Identif.Predial: 3262906000

Tipo de Predio: Lote de Terreno

Fecha de Apertura: martes, 13 julio 2021

Parroquia: ELOY ALFARO

Información Municipal:

Dirección del Bien: LOTE N° 6 MANZANA G UBICADO EN EL CONJUNTO HABITACIONAL TERRAZAS SANTA MARIA LOTE EN GARANTIA

LINDEROS REGISTRALES:

LOTE N° 6 MANZANA G UBICADO EN EL CONJUNTO HABITACIONAL TERRAZAS SANTA MARIA Ubicado en el Sector Nueva Esperanza Parroquia Eloy Alfaro, Canton Manta, el mismo que tiene las siguientes medidas y linderos:

FRENTE: 8,5 metros CALLE 5; ATRAS: 8,5 metros CALLE PUBLICA 314; COSTADO IZQUIERDO: 12,00 metros LOTE# 05-MZ G; COSTADO DERECHO: 12,00 metros AREA VERDE 2. AREA TOTAL DE 102,00m2

LOTE EN GARANTIA A FAVOR DEL GAD- MANTA

SOLVENCIA: EL LOTE DESCRITO TIENE AREA EN GARANTIA

RESUMEN DE MOVIMIENTOS REGISTRALES:

Libro	Acto	Número y Fecha de Inscripción	Folio Inicial	Folio Final
COMPRA VENTA	SUBDIVISION Y COMPRAVENTA	2794 miércoles, 29 agosto 2018	73933	73955
COMPRA VENTA	COMPRAVENTA	2058 Lunes, 15 julio 2019	58635	58651
COMPRA VENTA	RECTIFICACION DE MEDIDAS Y LINDEROS	1853 miércoles, 02 diciembre 2020	0	0
OFICIOS RECIBIDOS	RESOLUCION	10 jueves, 17 junio 2021	0	0
PLANOS	PROTOCOLIZACION PLANOS	17 viernes, 09 julio 2021	0	0

MOVIMIENTOS REGISTRALES:

Registro de : COMPRA VENTA

[1 / 5] SUBDIVISION Y COMPRAVENTA

Inscrito el: miércoles, 29 agosto 2018

Nombre del Cantón: MANTA

Oficina donde se guarda el original: NOTARIA SEXTA

Cantón Notaría: MANTA

Fecha de Otorgamiento/Providencia: lunes, 20 agosto 2018

Fecha Resolución:

a.-Observaciones:

Subdivisión de lote de terreno de inmueble de mayor extensión de propiedad de la Compañía Constructora Inmobiliaria Oasis Marino S.A. Consiomarino, proceden a subdividir el lote de terreno unificado ubicado en la parroquia Tarqui (actualmente parroquia Eloy Alfaro) del Cantón Manta, que tenía la ficha 67232, y que según la Autorización de Aprobación de Subdivisión, otorgada por el Gobierno Autónomo Descentralizado Municipal del Cantón Manta, queda subdividido en lote 6 A con una Sup. de 100 M2, y lote 6 B con un Sup. de 100 M2. Quedando un área sobrante a la mencionada Compañía (área sobrante de 16.724,26M2. Compraventa de dos lotes de terrenos el lote 6 A y lote 6 B, cada uno tiene una superficie de 100 M2.

Número de Inscripción : 2794

Folio Inicial: 73933

Número de Repertorio: 5769

Folio Final : 73955



b.- Apellidos, Nombres y Domicilio de las Partes:

Calidad	Nombres y/o Razón Social	Estado Civil
COMPRADOR	SLEIMAN KHEIR SIMON ELIAS	SOLTERO(A)
VENDEDOR	COMPAÑIA CONSTRUCTORA INMOBILIARIA OASIS MARINO S.A. CONSIOMARINO	



Registro de : COMPRA VENTA

[2 / 5] COMPRAVENTA

Inscrito el: lunes, 15 julio 2019

Nombre del Cantón: MANTA

Oficina donde se guarda el original: NOTARIA SEXTA

Cantón Notaría: MANTA

Fecha de Otorgamiento/Providencia: jueves, 11 julio 2019

Fecha Resolución:

a.-Observaciones:

Compraventa de terreno ubicado en el sector denominado Mazato (Nueva Esperanza) de la parroquia Tarqui (actual parroquia Eloy Alfaro) del Cantón Manta. Sup. Dos mil metros cuadrados. La Compañía Constructora Inmobiliaria Oasis Marino S.A. Consiomarino, representada por laSra. Ruth González Odreman.

b.- Apellidos, Nombres y Domicilio de las Partes:

Calidad	Nombres y/o Razón Social	Estado Civil	Ciudad
COMPRADOR	CONSTRUCTORA INMOBILIARIA OASIS MARINO S.A. CONSIOMARINO		MANTA
VENDEDOR	SLEIMAN KHEIR SIMON ELIAS	SOLTERO(A)	MANTA

Registro de : COMPRA VENTA

[3 / 5] RECTIFICACION DE MEDIDAS Y LINDEROS

Inscrito el: miércoles, 02 diciembre 2020

Nombre del Cantón: MANTA

Oficina donde se guarda el original: NOTARIA SEXTA

Cantón Notaría: MANTA

Fecha de Otorgamiento/Providencia: lunes, 16 noviembre 2020

Fecha Resolución:

a.-Observaciones:

RECTIFICACION DE MEDIDAS Y LINDEROS La compareciente Compañía Constructora Inmobiliaria Oasis Marino S.A. CONSIOMARINO, tiene a bien rectificar como en efecto RECTIFICAN las medidas y linderos de acuerdo a Autorización de fecha 9 de julio del 2020, emitida por la Dirección de Avalúos y Catastros y Permisos Municipales Gad Manta LOTES Y MEDIDAS SEGUN DATOS DE LA ESCRITURA Unificación de los lotes de terreno, Ubicados en la Vía Circunvalación Tramo II actualmente Parroquia Tarqui del Cantón Manta, resultando consecuentemente UN SOLO CUERPO DE TERRENO conforme las siguiente medidas y linderos; FRENTE: Ciento noventa y un metros con sesenta y siete centímetros (191.67m), vía Circunvalación Tramo II; ATRAS: Noventa y tres metros con cincuenta y dos centímetros (93.52m), área de protección; COSTADO DERECHO: Ciento treinta y nueve metros con cincuenta y tres centímetros (139.53m), Lote seis actual Urbanización Santa María; COSTADO IZQUIERDO: Ochenta y tres metros veinte centímetros (83.20m), propiedad de Roberto Espinel; AREA TOTAL: DIECISIETE MIL TRESCIENTOS VEINTISIETE COMA CUARENTA Y SEIS METROS CUADRADOS (17.327,46M2) Con fecha 29 de agosto del 2018 se encuentra inscrita Subdivisión de los lotes 6A y 6B a favor de Simón Elías Sleiman Kheir, quedando un área remanente 16.724,26m, de acuerdo a Subdivisión N° 355-08748 del 9 de agosto/2018. RECTIFICACION DE MEDIDAS Y LINDEROS Y AREA SEGUN LEVANTAMIENTO PLANIMETRICO Se rectifica lote de terreno ubicado en la Vía Circunvalación, tramo II, parroquia Tarqui, cantón Manta, de acuerdo a Autorización de la Dirección de Avalúos y Catastros y permisos municipales Gad Manta. Una vez que se ha realizado el respectivo levantamiento planímetro del inmueble, posee las siguientes medidas y linderos: FRENTE: Partiendo del P2 al P3 con cincuenta y cinco coma catorce metros (55,14m), Continuando del P3 al P4 con cuarenta y nueve coma noventa y dos metros (49,92m) siguiendo del P4 al P5 con treinta y ocho coma noventa y nueve metros (38,99m) continuando del P5 al P6 con veintiuno coma noventa metros (21,90m), siguiendo del P6 al P7 con treinta y tres coma sesenta y dos metros (33,62m), lindera con vía circunvalación tramo II (área protección 40,00m desde el eje); ATRAS: Partiendo del P1 al P13 con ciento seis coma treinta y tres metros (106,74m), lindera área de protección; COSTADO DERECHO: Partiendo del P7 al P8 con ciento tres coma cuarenta y siete metros (103,47m) desde éste punto gira hacia costado izquierdo del P8 al P9 con tres coma noventa y un metros (3,91m); desde este punto gira hacia atrás del P9 al P10 con dieciséis coma setenta y seis (16,76m), lindera con urbanización Santa María; desde aquí gira hacia la izquierda del P10 al P11 con cuarenta coma noventa y ocho metros (40,98m), continuando hacia el fondo del P11 al P12 con catorce coma cincuenta y ocho metros (14,58m) girando hacia la derecha del P12 al P13 con cincuenta y cinco coma sesenta y tres (55,63m), lindera con Simón Elías Sleiman Kheir; COSTADO IZQUIERDO: Ochenta y tres coma veinte metros (83,20m), lindera Roberto Espinel. AREA TOTAL: DIECISIETE MIL SETECIENTOS VEINTIDOS COMA TREINTA Y DOS METROS CUADRADOS (17722,32M2).

b.- Apellidos, Nombres y Domicilio de las Partes:



Calidad	Nombres y/o Razón Social	Estado Civil	Ciudad
RECTIFICANTE	CONSTRUCTORA INMOBILIARIA OASIS MARINO S.A. CONSIOMARINO		MANTA

Registro de : OFICIOS RECIBIDOS

[4 / 5] RESOLUCION

Inscrito el: jueves, 17 junio 2021

Nombre del Cantón: MANTA

Oficina donde se guarda el original: GOBIERNO AUTONOMO DESCENTRALIZADO

Cantón Notaría: MANTA

Fecha de Otorgamiento/Providencia: viernes, 04 junio 2021

Fecha Resolución:

a.-Observaciones:

RESOLUCIÓN: RESOLUCIÓN EJECUTIVA No. MTA-2021-ALC-097 de fecha 28 de Mayo del 2021, en la que el GADMC Manta resuelve: Art.1.- Aprobar el proyecto definitivo del Conjunto Habitacional "Terrazas Santa María" el cual se encuentra situado entre dos terrenos, esto es: Lote 1: Ubicado en la vía Circunvalación, tramo II, parroquia Tarqui, cantón Manta, con clave catastral No.3-24-02-34-000, con un área total de 17.722,32 m2; y, Lote 2: Ubicado en el sector denominado Mazato (Nueva Esperanza), parroquia Eloy Alfaro (anteriormente Parroquia Tarqui), cantón Manta, con clave catastral No. 3-24-02-10-000, con una superficie total de 2.000 m2, según el informe técnico realizado por la Dirección de Planificación Estratégica, el cual forma parte integral de la presente resolución.

b.- Apellidos, Nombres y Domicilio de las Partes:

Número de Inscripción : 10 Folio Inicial: 0
Número de Repertorio: 2712 Folio Final: 0



Calidad	Nombres y/o Razón Social	Estado Civil	Ciudad
AUTORIDAD COMPETENTE	GOBIERNO AUTONOMO DESCENTRALIZADO MUNICIPAL DEL CANTON MANTA		MANTA
PROPIETARIO	CONSTRUCTORA INMOBILIARIA OASIS MARINO S.A. CONSIOMARINO		MANTA

Registro de : PLANOS

[5 / 5] PROTOCOLIZACION PLANOS

Inscrito el: viernes, 09 julio 2021

Nombre del Cantón: MANTA

Oficina donde se guarda el original: NOTARIA SEXTA

Cantón Notaría: MANTA

Fecha de Otorgamiento/Providencia: viernes, 18 junio 2021

Fecha Resolución:

a.-Observaciones:

*PLANOS. *Un lote de terreno que se encuentra ubicado en el Sector denominado Mazato (Nueva Esperanza), de la Parroquia Tarqui (actual parroquia Eloy Alfaro) del Cantón Manta, Teniendo una superficie total de: DOS MIL METROS CUADRADOS. *Lote de terreno ubicado en la Vía Circunvalación, tramo II, parroquia Tarqui, Cantón Manta, AREA TOTAL: DIECISIETE MIL SETECIENTOS VEINTIDOS COMA TREINTA Y DOS METROS CUADRADOS (17722,32M2), Sobre estos dos lote de terreno se ha Constituido el CONJUNTO HABITACIONAL TERRAZAS SANTA MARIA, Compuesto de 7 Manzanas, que corresponden Manzana A - B - C - D - E - F - G. Con sus respectivas área en Garantías , Areas verdes y Comunales. El señor Simón Elías Sleiman Kheir Gerente General y Representante legal de la Compañía Constructora Inmobiliaria Oasis Marino S.A. CONSIOMARINO. AREAS EN GARANTIAS. MANZANA G, LOTES 2,3,4,5,6. MANZANA F, LOTES 1,2,3,4,5,6,7. MANZANA E; LOTES 1,2,3,4,5,6,7,8. MANZANA D LOTES 14,15,16,17,18,19,20.

b.- Apellidos, Nombres y Domicilio de las Partes:

Número de Inscripción : 17 Folio Inicial: 0
Número de Repertorio: 3105 Folio Final: 0

Calidad	Nombres y/o Razón Social	Estado Civil	Ciudad
PROPIETARIO	CONSTRUCTORA INMOBILIARIA OASIS MARINO S.A. CONSIOMARINO		MANTA

TOTAL DE MOVIMIENTOS CERTIFICADOS:

Libro:	Número de Inscripciones:
COMPRA VENTA	3
OFICIOS RECIBIDOS	1
PLANOS	1
Total Inscripciones >>	5

Los movimientos Registrales que constan en esta Ficha son los únicos que se refieren al predio que se certifican.



Cualquier enmendadura, alteración o modificación al texto de este certificado lo invalida.

Emitido el 2023-11-24

Elaborado por Servicio en línea

A petición de : CONSTRUCTORA INMOBILIARIA OASIS MARINO S.A. CONSIOMARINO

Conforme a la Orden de Trabajo: WEB-23035986 certifico hasta el día 2023-11-24, la Ficha Registral Número: 77031.



Firmado electrónicamente por:
**GEORGE BETHSABE
MOREIRA MENDOZA**

GEORGE BETHSABE MOREIRA MENDOZA
Registrador de la Propiedad

Válido por 59 días. Excepto que
se diera un traspaso de dominio o
se emitiera un gravamen

Código Seguro de Verificación (CVS)



2 1 2 7 3 1 8 Z Y O E 1 R 2



Página 4/4- Ficha nro 77031

Puede verificar la validez de este documento ingresando a https://portalciudadano.manta.gob.ec/validar_cod_barras o leyendo el código QR. Nota: En caso de existir un error acercarse a las oficinas.





Notaría Pública Cuarta del Cantón "Manta"
Ab. Felipe Ernesto Martínez Vera

2023130804P02263

NOTARIA PÚBLICA CUARTA DEL CANTÓN MANTA
DILIGENCIA DE PROTOCOLIZACIÓN DE DOCUMENTO
PRIVADO

ABOGADO FELIPE ERNESTO MARTÍNEZ VERA, Notario Público Titular Cuarto del Cantón Manta. A petición del señor Simón Elías Sleiman Kheir, representante legal de la Compañía CONSTRUCTORA INMOBILIARIA OASIS MARINO S.A. CONSIOMARINO, patrocinado por el Abogado Luis Loor C., en libre ejercicio profesional, con matrícula número 13-2012-28 del FORO DE ABOGADOS, en SESENTA Y UN (61) fojas útiles, PROTOCOLIZO, en el Registro de Escrituras Públicas a mi cargo y del presente año, los siguientes documentos del ACTA DE ENTREGA Y RECEPCION CONCERNIENTE A LAS OBRAS DEL PROYECTO HABITACIONAL "TERRAZAS SANTA MARIA" Tal Protocolización la realizo de conformidad con lo que dispone el Artículo dieciocho numeral Dos de la Ley Notarial en actual vigencia, de lo cual Doy Fe, dejando una copia debidamente certificada en los archivos a mi cargo.- Manta, a los veintisiete días del mes de noviembre del año dos mil veintitrés.-



Ab. Felipe Martínez Vera
NOTARIO CUARTO
DEL CANTÓN MANTA

Se protocolizó ante mí, en fe de ello confiero esta PRIMERA COPIA, que signo, sello y firmo en la misma fecha de su Protocolización.



Ab. Felipe Martínez Vera
NOTARIO CUARTO
DEL CANTÓN MANTA



Ecuador ha sido, es y será País Amazónico

PAGINA
BLANCA