

DIRECCIÓN REGISTRO DE LA PROPIEDAD - MANTA

Mall del Pacífico, Avenida Malecón y Calle 20
Telf.052624758
www.registropmanta.gob.ec

Razón de Inscripción

Periodo: 2022

Número de Inscripción: 550

Número de Repertorio: 1122

DIRECCIÓN REGISTRO DE LA PROPIEDAD - MANTA, certifica que en esta fecha se inscribió(eron)el (los) siguientes(s) acto(s):

1.- Con fecha catorce de Febrero del dos mil veintidos se encuentra legalmente inscrito el acto o contrato de COMPRAVENTA, en el Registro de COMPRA VENTA con el número de inscripción 550 celebrado entre:

Nro.Cédula	Nombres y Apellidos	Papel que desempeña
1360000980001	GOBIERNO AUTONOMO DESCENTRALIZADO MUNICIPAL DEL CANTON MANTA	ADJUDICADOR
1708696339	PLUAS SABALA YENNY PASCUALA	ADJUDICATARIO

Que se refiere al (lo) siguiente(s) bien(es)

Tipo Bien	Código Catastral	Número Ficha	Acto
DEPARTAMENTO	3275222004	78819	COMPRAVENTA

Libro: COMPRA VENTA

Acto: COMPRAVENTA

Fecha inscripción: lunes, 14 febrero 2022

Fecha generación: martes, 15 febrero 2022



Firmado electrónicamente por:
GEORGE BETHSABE
MOREIRA MENDOZA

GEORGE BETHSABE MOREIRA MENDOZA
Registrador de la Propiedad

Código Seguro de Verificación (CVS)



MEMORANDO
MTA-DPSI-MEM-010220220902

PARA: Moreira Mendoza George Bethsabe
REGISTRADOR DE LA PROPIEDAD

FECHA: Manta, 01 de Febrero del 2022

ASUNTO: INSCRIPCIÓN DE LEGALIZACIÓN

Ab. Iliana Gutiérrez Toromoreno, Procuradora Síndica del Gobierno Autónomo Descentralizado Municipal del Cantón Manta, de conformidad a la Resolución Ejecutiva No. MTA-2020-ALC-146, dictada por el Señor Alcalde con fecha 04 de septiembre de 2020, quien suscribe es competente para comparecer y solicitar lo siguiente:

PETICIÓN:

Por petición de la Unidad de Legalización de Tierras:

La inscripción de la presente escritura, solicitando la exoneración de inscripción de la escritura celebrada en la Notaría Pública **TERCERA** del Cantón Manta, celebrada con fecha **03 DE ENERO DEL 2022 ADJUDICACIÓN**, que hace el **GOBIERNO AUTÓNOMO DESCENTRALIZADO MUNICIPAL DEL CANTÓN MANTA**, a favor de **PLUAS SABALA YENNY PASCUALA**, conforme a la **ORDENANZA GADMC-MANTA No 030, QUE REGULA LA LEGALIZACIÓN DE TIERRAS QUE CARECEN DE TÍTULO INSCRITO EN LA ZONA URBANA DEL CANTÓN MANTA**, la misma que en su artículo 12.- **EXONERACIÓN DE RUBROS DE LA LEGALIZACIÓN**, la misma que copiada textualmente dice así " para la inscripción en el Registro de la Propiedad del título de dominio del adjudicatario, se utilizara la tabla de aranceles del registro de la Propiedad, en lo que se refiere a Compraventas de Bienes Mostrencos y/o Municipales el mismo que se encuentra exento de pago"; conforme consta en la, segunda reforma a la disposición transitoria quinta de la ordenanza sustitutiva que regula la administración y funcionamiento del registro de la propiedad del cantón Manta, que dentro de la tabla de aranceles existe un pago exento por concepto de Compraventas de Bienes mostrencos y/o Municipales.

Atentamente,

Documento firmado electrónicamente

ILIANA JAZMIN GUTIERREZ TOROMORENO
PROCURADORA SÍNDICA

Copia

Jacqueline Elizabeth Delgado Chavez
ANALISTA DE TRAMIFÁCIL





Factura: 003-004-000029310



20221308003P00002

NOTARIO(A) ALEX ARTURO CEVALLOS CHICA

NOTARÍA TERCERA DEL CANTON MANTA

EXTRACTO



Escritura N°:	20221308003P00002						
ACTO O CONTRATO:							
TRANSFERENCIA DE DOMINIO EN LAS QUE INTERVENGAN, LAS MUNICIPALIDADES CON PERSONAS NATURALES EN ADJUDICACIONES Y DONACIONES DE TIERRAS							
FECHA DE OTORGAMIENTO:	3 DE ENERO DEL 2022, (12:04)						
OTORGANTES							
OTORGADO POR							
Persona	Nombres/Razón social	Tipo interviniente	Documento de identidad	No. Identificación	Nacionalidad	Calidad	Persona que le representa
Jurídica	GOBIERNO AUTONOMO DESCENTRALIZADO MUNICIPAL DEL CANTON MANTA	REPRESENTADO POR	RUC	1360000980001	ECUATORIANA	ADJUDICANTE	AGUSTIN ANIBAL INTRIAGO QUIJANO
A FAVOR DE							
Persona	Nombres/Razón social	Tipo interviniente	Documento de identidad	No. Identificación	Nacionalidad	Calidad	Persona que representa
Natural	PLUAS SABALA YENNY PASCUALA	POR SUS PROPIOS DERECHOS	CÉDULA	1708696339	ECUATORIANA	ADJUDICATARIO (A)	
UBICACIÓN							
Provincia		Cantón			Parroquia		
MANABI		MANTA			MANTA		
DESCRIPCIÓN DOCUMENTO:							
OBJETO/OBSERVACIONES:							
CUANTÍA DEL ACTO O CONTRATO:	1.00						

CERTIFICACIÓN DE DOCUMENTOS MATERIALIZADOS DESDE PÁGINA WEB O DE CUALQUIER SOPORTE ELECTRÓNICO QUE SE INCORPOREN A LA ESCRITURA PÚBLICA	
ESCRITURA N°:	20221308003P00002
FECHA DE OTORGAMIENTO:	3 DE ENERO DEL 2022, (12:04)
PÁGINA WEB Y/O SOPORTE ELECTRÓNICO 1:	
PÁGINA WEB Y/O SOPORTE ELECTRÓNICO 2:	
PÁGINA WEB Y/O SOPORTE ELECTRÓNICO 3:	
OBSERVACIÓN:	


NOTARIO(A) ALEX ARTURO CEVALLOS CHICA
NOTARÍA TERCERA DEL CANTÓN MANTA





NOTARIA PÚBLICA TERCERA DEL CANTÓN MANTA
ABOGADO ALEX ARTURO CEVALLOS CHICA

2022	13	08	03	P00002
------	----	----	----	--------

ADJUDICACIÓN QUE OTORGA
GOBIERNO AUTONOMO DESCENTRALIZADO
MUNICIPAL DEL CANTÓN MANTA

A FAVOR DE LA SEÑORA:

YENNY PASCUALA PLUAS SABALA

CUANTIA: USD 1,14 Y AVALUO: \$16.239,78

DI: 2 COPIAS

D/B

Ab. Alex Arturo Cevallos Chica
NOTARIO PÚBLICO TERCERO
DEL CANTÓN MANTA

En la ciudad de San Pablo de Manta, cabecera del cantón Manta, Provincia de Manabí, República del Ecuador, hoy día tres (03) de enero del año dos mil veintidós (2022), ante mi **ABOGADO ALEX ARTURO CEVALLOS CHICA, NOTARIO PÚBLICO TERCERO DEL CANTÓN MANTA**, comparecen y declaran por una parte **UNO.-** El señor **Abg. AGUSTÍN INTRIAGO QUIJANO**, de estado civil divorciado, portador de la cédula de ciudadanía número uno, tres, cero, seis, tres, dos, cinco, cero, uno, guion, ocho (130632501-8), por los derechos que representa en calidad de Alcalde del Cantón Manta, tal como lo justifica con los documentos que se agregará a la matriz de este instrumento como documentos habilitantes; y, **DOS.-** La señora **PLUAS SABALA YENNY**

PASCUALA de estado civil soltera, ecuatoriana, portadora de la cédula de ciudadanía No. 170869633-9 y domiciliada en esta ciudad de Manta, para efectos de notificación la adjudicataria señala su número telefónico: 0995903197, dirección: Programa habitacional Si mi casa, lote #22 Manz. 12, del cantón Manta. Bien instruidos por mí el Notario sobre el objeto y resultados de esta escritura pública a la que proceden de una manera libre y voluntaria.- Los comparecientes declaran ser de nacionalidad ecuatoriana, mayores de edad; legalmente capaces para contratar y obligarse a quienes de conocerlos doy fe, en virtud de haberme exhibido sus documentos de identificación, los cuales mediante su autorización han sido verificado en el Sistema Nacional de Identificación Ciudadana del Registro Civil; y, me piden que eleve a escritura pública el contenido de la minuta que me entregan cuyo tenor literal y que transcribo es el siguiente.- **SEÑOR NOTARIO:** En el Registro de Escritura Públicas a su cargo, sírvase insertar una que contenga la **ADJUDICACIÓN DE UN BIEN INMUEBLE UBICADO EN “CONDOMINIOS FÉNIX” DEL PROGRAMA HABITACIONAL SI MI CASA - CANTÓN MANTA,** al tenor de las siguientes cláusulas: **PRIMERA: INTERVINIENTES.** -Intervienen en el otorgamiento, celebración y suscripción del presente instrumento, por una parte, el Gobierno Autónomo Descentralizado Municipal del Cantón Manta, representado por el Ab. Agustín Intriago Quijano en su calidad de **ALCALDE DEL CANTON MANTA,** con Registro Único del Contribuyente No. 1360000980001, a quien en adelante se le denominara “EL ADJUDICADOR”, y por otra parte la señora **PLUAS SABALA YENNY PASCUALA** de estado civil soltera, ecuatoriana, portadora de la cédula de ciudadanía No. 170869633-9 y domiciliada en esta ciudad de Manta, a quien en adelante se le denominará “LA ADJUDICATARIO”. **SEGUNDA:**



ANTECEDENTES. - 1. Que, mediante escritura pública de Transferencia de Dominio celebrada en la Notaría Tercera del cantón Manta el 04 de mayo de 2021 e inscrita en el Registro de la Propiedad del cantón Manta el 10 de mayo de 2012, el Gobierno Autónomo Descentralizado Municipal del Cantón Manta dando cumplimiento a la Resolución de fecha 20 de mayo de 2010 procede a transferir a la Empresa Municipal de Vivienda y Desarrollo Urbano SI VIVIENDA - EP, los siguientes lotes que son parte del área expropiada de 1.747.610.71m² ubicados en las Inmediaciones de la Urbanización Los Senderos de la parroquia Eloy Alfaro del cantón Manta. LOTE N. 1. - con una superficie de 182.559,86m². LOTE N. 2. - con un área de 176,609,99m². LOTE N. 3. - con un área de 81,567,63m². LOTE N. 4. - con un área de 1,177.302,82m². 2. Que, mediante escritura pública celebrada en la Notaría Tercera del cantón Manta el 24 de mayo de 2012 e inscrita en el Registro de la Propiedad del cantón Manta en la misma fecha 24 de mayo de 2012, la Empresa Municipal de Vivienda y Desarrollo Urbano SI VIVIENDA -EP registra los planos del Plan Habitacional SI MI CASA PRIMERA ETAPA. 3. Que, mediante escritura pública celebrada en la Notaría Tercera del cantón Manta el 08 de junio de 2012 e inscrita en el Registro de la Propiedad del cantón Manta en la misma fecha 08 de junio de 2012, la Empresa Municipal de Vivienda y Desarrollo Urbano SI VIVIENDA -EP registra un Adendum del Proyecto Habitacional SI MI CASA PRIMERA ETAPA, con un área de 268.513,73m² desglosado del Lote 1 de la escritura inscrita el 10 de mayo de 2012 en un área de 182.559,86m² y de acuerdo al proceso de expropiación declarado de utilidad pública por el Concejo en pleno el 20 de mayo del 2010 más el área de 85.935,87m². 4. Que, mediante escritura pública celebrada en la Notaría Primera del cantón Manta el 21 de enero de 2020 e

Ab. Alex Arturo Cevallos Chirca
NOTARIO PÚBLICO TERCERO
DEL CANTÓN MANTA

inscrita en el Registro de la Propiedad del cantón Manta el 23 de enero de 2020, se reforma la Resolución de Aprobación del Rediseño de la Fase 1 Etapa II del Programa Habitacional SI MI CASA Resolución Ejecutiva No. MTA-2019-ALC-152, de fecha 11 de diciembre de 2019. 5. Que, mediante escritura pública celebrada en la Notaría Primera del cantón Manta el 20 de abril de 2021 e inscrita en el Registro de la Propiedad del cantón Manta el 14 de junio de 2021, se constituye en propiedad Horizontal los “Condominios Fénix” mediante Resolución Ejecutiva No. MTA-2020-ALC-075 de fecha 10 de julio de 2020, de propiedad de la Empresa Municipal de Vivienda y Desarrollo Urbano “Si Vivienda-EP”, el cual se constituye específicamente en un conjunto de viviendas (departamentos), ubicado en el Programa Habitacional “SI MI CASA” del cantón Manta, provincia de Manabí, sobre el área del proyecto de 13.832,00m². 6. Que, mediante escritura pública celebrada en la Notaría Primera del cantón Manta el 17 de junio de 2021 e inscrita en el Registro de la Propiedad del cantón Manta el 22 de junio de 2021, se protocoliza la de Resolución de Reversión No. 002- PRESSVEP-2021 en la que la Empresa Municipal de Vivienda y Desarrollo Urbano SI VIVIENDA -EP decide autorizar la enajenación a través de la reversión de 197 lotes de terreno a favor del Gobierno Autónomo Descentralizado Municipal del Cantón Manta con fines de legalización pertenecientes al programa SI MI CASA donde se implantaron 425 soluciones habitacionales, los mismos que se encuentran ocupados por los beneficiarios. 7. Que, los Certificados emitidos por la Dirección Municipal Registro de la Propiedad de Manta, certifica que NO HAY CONSTANCIA que, a nombre de PLUAS SABALA YENNY PASCUALA o respectivamente, sea dueña de propiedad o inmueble inscrito dentro de esta jurisdicción cantonal. 8. Que, mediante Informe



Socio-económico suscrito por la Trabajadora Social de la Empresa Pública SI VIVIENDA -EP, se determinó de acuerdo a las observaciones, en la visita realizada a la casa de la señora PLUAS SABALA YENNY PASCUALA, LA BENEFICIARIA Y EL RESTO DE PERSONAS QUE VIVEN AHÍ APORTAN CON ALGO PARA PODER CUBRIR LOS GASTOS. De acuerdo al diagnóstico social, EN BASE A LA OBSERVACIÓN REALIZADA E INFORMACIÓN PROPORCIONADA POR EL BENEFICIARIO SE PUDO CONOCER QUE CUENTA CON INGRESOS MENSUAL APROXIMADO DE \$400 Y LE AYUDAN EN VARIOS GASTOS LOS FAMILIARES, conclusión y recomendación. - TODA VEZ ANALIZADA LA INFORMACIÓN ECONÓMICA DEL BENEFICIARIO ME ES PERMITENTE SUGERIR SE BUSQUEN MECANISMOS QUE PUEDAN PERMITIR AL BENEFICIARIO ACCEDER AL TÍTULO DE PROPIEDAD DE LA VIVIENDA DONDE HABITA Y QUE SE LES FUE ENTREGADA POR HABER SIDO DAMNIFICADOS EN EL TERREMOTO DEL 2016. 9. Que, la Dirección de Avalúos, Catastro y Permisos Municipales, emite certificación del Avalúo del terreno que se encuentra ubicado en CONDOMINIOS FENIX DEPARTAMENTO D (PLANTA INTERIOR + PATIO LATERAL + ESCALERA + DESCANSO) / PROG. HAB. SI MI CASA MZ 12 LOTE 22, cuya clave catastral es 3-27-52-22-004, con el avalúo total de DIECISÉIS MIL DOSCIENTOS TREINTA Y NUEVE CON 78/100 (\$ 16.239,78) DOLARES DE LOS ESTADOS UNIDOS DE NORTE AMERICA. **TERCERA: ADJUDICACIÓN.** - Con los antecedentes antes expuestos y en base al Certificado de Solvencia emitido sobre el bien inmueble con Ficha Registral No. 78819, el Gobierno Autónomo Descentralizado Municipal del Cantón Manta procede a

Ab. Alex Arturo Cevallos Chica
NOTARIO PÚBLICO TERCERO
DEL CANTÓN MANTA

adjudicar a la señora PLUAS SABALA YENNY PASCUALA el bien inmueble de "Condominios Fénix", ubicado en el Programa Habitacional "SI MI CASA" del cantón Manta, provincia de Manabí, formando parte de ésta, en la Manzana 12 - Lote 22 Departamento D - Piso II: Compuesto por sala, comedor, cocina, dos dormitorios, un baño y patio, con las siguientes dimensiones, áreas y linderos; ARRIBA: Cubierta de la misma propiedad. ABAJO: Departamento B. FRENTE: Vacío del patio frontal general del condominio, desde el vértice derecho frontal hacia la izquierda con 2.52 metros y en la misma línea (escalera de la misma propiedad) con 3.00 metros. POSTERIOR: Vacío del patio posterior del departamento B, desde el vértice derecho posterior hacia la izquierda con 2.52 metros, giro de 90° hacia el frente con 0.90 metros y giro de 90° a la izquierda con 2.52 metros. DERECHO: Eje de pared divisoria de la misma propiedad y el departamento C con 9.10 metros. IZQUIERDO: Vacío del patio lateral de la misma propiedad, desde el vértice izquierdo frontal hacia atrás con 0.98 metros, giro de 90° hacia la derecha con 0.49 metros y giro de 90° hacia atrás con 7.22 metros. ÁREAS Y PORCENTAJE DE ALÍCUOTAS: DEPARTAMENTO C.: ÁREA VENDIBLE 57.96m²; ALÍCUOTA 25.818%; ÁREA COMÚN 10.120m².; ÁREA DE TERRENO 46.99m².; ÁREA TOTAL 68.080m²; PLANTA INTERIOR C.: ÁREA VENDIBLE 39.88m²; ALÍCUOTA 17.764%; ÁREA COMÚN 6.963m².; ÁREA DE TERRENO 32.33m².; ÁREA TOTAL 46.843m²; PATIO C LATERAL + ESCALERA.: ÁREA VENDIBLE 17.12m²; ALÍCUOTA 7.626%; ÁREA COMÚN 2.989m².; ÁREA DE TERRENO 13.88m².; ÁREA TOTAL 20.109m²; DESCANSO C.: ÁREA VENDIBLE 0.96m²; ALÍCUOTA 0.428%; ÁREA COMÚN 0.168m².; ÁREA DE TERRENO 0.78m².; ÁREA TOTAL 1.128m². **CUARTA: PROHIBICIÓN DE ENANJENAR.** - Se



establece la Prohibición de Enajenar sobre el bien inmueble en mención por el lapso de DIEZ AÑOS contados a partir de la inscripción del Título de Dominio en el Registro de la Propiedad del cantón Manta, debiendo constar una cláusula en ese sentido. Por lo tanto, no se podrán realizar actos traslativos de dominio sobre el bien inmueble, cuyo gravamen solamente será extinguido mediante autorización expresa que otorgue el GADMC-MANTA, única y exclusivamente para la compra de otra propiedad de mejores condiciones para su familia; o en casos de enfermedades catastróficas, raras, huérfanas o poco frecuentes, debidamente comprobadas por la autoridad competente. **QUINTA:** La cuantía de la presente asciende a la cantidad de UNO CON 14/100 DÓLARES DE LOS ESTADOS UNIDOS DE NORTEAMÉRICA (\$ 1,14) mismos que han sido cancelados en su totalidad mediante Comprobante de Pago # 001017/007764 de fecha 09/27 del 2021. **SEXTA. -GASTOS:** Los gastos que demanden la elaboración y suscripción de la presente escritura serán asumidos por LA ADJUDICATARIA. **SEPTIMA. - AUTORIZACIÓN PARA INSCRIBIR:** EL ADJUDICADOR autoriza a LA ADJUDICATARIA para que Inscriba en el Registro de la Propiedad la respectiva escritura. **OCTAVA. - LA DE ESTILO:** Usted señor Notario se servirá agregar a la Minuta las demás cláusulas de estilo para la plena validez de la misma. (Firmado) Abg. María Angélica Delgado Cedeño, con matrícula No. 13-2012-54 del Foro de Abogados. Hasta aquí la

Ab. Alex Arturo Cevallos Chica
NOTARIO PÚBLICO TERCERO

minuta para el otorgamiento de la presente escritura pública de ADJUDICACIÓN, se observaron todos y cada uno de los preceptos legales que el caso requiere; y, leída que les fue a los comparecientes íntegramente por mí el Notario en alta y clara voz, aquellos se afirman y ratifican en el total de su contenido, para constancia firman junto conmigo en unidad de acto, de todo lo cual doy fe.-


Abg. AGUSTÍN ANÍBAL INTRIAGO QUIJANO.

C.C.No.130632501-8

ALCALDE DEL G.A.D.M.


MODIFICADA
LETRA # 22





SRA. YENNY PASCUALA PLUAS SABALA

C.C.# 170869633-9


ABG. ALEX ARTURO CEVALLOS CHICA
NOTARIO TERCERO DEL CANTÓN MANTA



RAZON: se otorga ante mí y en fe de ello confiero este segundo testimonio que sello y firmo en la ciudad de Manta a la misma fecha de su otorgamiento


AB ALEX ARTURO CEVALLOS CHICA
NOTARIO PUBLICO TERCERO CANTON MANTA





Desde 1890
al servicio
de la COMUNIDAD

Dir: Avenida 11 entre calles 11 y 12 • Telfs.: 2621777 / 2611747 • R.U.C.: 1360020070001
E-mail: tesoreria@bomberosmanta.gub.ec • Manta - Manabí - Ecuador

CUERPO DE BOMBEROS DE MANTA

COMPROBANTE

000025156

INGRESO A CAJA

CONCEPTO - Certificado de Solvencia por Predio

Nº PAGO	FECHA DE EMISIÓN	FECHA DE PAGO	Nº TÍTULO DE CREDITO	PERIODO
43895	2021/09/06 8:28	06/08/2021 08:48:00a.m.	687354	2021
CONTRIBUYENTE	GOBIERNO AUTONOMO DESCENTRALIZADO MUNICIPAL DE MANTA C.I.: 0136000095001			
CLAVE CATASTRAL	0327522004000000			
UBICACION	Direccion: MANTA / PROYECTO SI MI CASA			
DETALLE				

RUBROS DEL TITULO	ADICIONALES	DETALLE DEL PAGO
Certificado de Solvencia por Predio	\$ 0 (+)SUB-TOTAL (1)	(+)SUB-TOTAL (2) \$ 0.00
	(+)Jinetería 0.00	(-)Descuento \$ 0.00
	(+)Jinetería 0.00	(-)Abonos Título \$ 0.00
	(+)Oxactiva 0.00	
SUBTOTAL 1	0.00	
SUBTOTAL 2	0.00	
MENENDEZ MERO ANA MATILDE SELLO Y FIRMA DE CAJERO		
FORMA DE PAGO: EFECTIVO		
TITULO ORIGINAL		
		USD 0



ESPACIO EN BLANCO

ESPACIO EN BLANCO

DIRECCIÓN DE AVALÚOS, CATASTRO Y PERMISOS MUNICIPALES
CERTIFICADO DE AVALÚO

N° 122021-050828

N° ELECTRÓNICO : 215003

Fecha: 2021-12-12

El suscrito Director de Avalúos, Catastros y Permisos Municipales Certifica: Que revisando el Catastro de Predios en vigencia, en el archivo existente se constató que:

DATOS DE LA CLAVE CATASTRAL

El predio de la clave: 3-27-52-22-004

Ubicado en: CONDOMINIOS FENIX DEPARTAMENTO D (PLANTA INTERIOR+PATIO LATERAL+ESCALERA+DESCANSO) / PROG. HAB.SI MI CASA MZ 12 LOTE 22

ÁREA TOTAL DEL PREDIO SEGÚN ESCRITURA

Área Neta: 57.96 m²
Área Comunal: 10.12 m²
Área Terreno: 46.99 m²

PROPIETARIOS

Documento	Propietario
1360000980001	G.A.D.MCPAL.DEL CANTON MANTA-.

CUYO AVALÚO VIGENTE EN DÓLARES ES DE:

TERRENO: 2,913.38

CONSTRUCCIÓN: 13,326.40

AVALÚO TOTAL: 16,239.78

SON: DIECISEIS MIL DOSCIENTOS TREINTA Y NUEVE DÓLARES 78/100

El presente documento se emite de acuerdo a la documentación requerida para el trámite y a inspección en el lugar que indica el solicitante; por lo cual salvamos error u omisión, eximiendo de responsabilidad al certificante, si se comprobare que se han presentado datos falsos o representaciones gráficas erróneas, en las solicitudes correspondientes. EL PRESENTE CERTIFICADO SE EMITE PARA EL PROCESO DE LEGALIZACIÓN LLEVADO A CABO POR EL GOBIERNO AUTÓNOMO DESCENTRALIZADO DEL CANTÓN MANTA, A FIN DE CONSIDERAR LA ADJUDICACIÓN ÚNICAMENTE DEL TERRENO A FAVOR DEL BENEFICIARIO EN VIRTUD DE QUE SEA DICHO VALOR EL QUE SE CONSIDERE PARA LOS FINES PERTINENTES.

"Este documento no constituye reconocimiento, fraccionamiento u otorgamiento de la titularidad del predio; solo expresa el valor de suelo actual de acuerdo a la Ordenanza de Aprobación del Plano del Valor del Suelo, sancionada el 20 de diciembre del año 2019, conforme a lo establecido en la Ley, que rige para el Bienio 2020 – 2021".



Este documento tiene una validez de 0 meses a partir de la fecha emitida

Fecha de expiración: viernes 21 diciembre 2021

Dirección de Avalúos, Catastro y Permisos

Municipales



151457RZF262X

Puede verificar la validez de este documento ingresando al portal web <https://portalciudadano.manta.gob.ec> opción validar documentos digitales o leyendo el código QR



Fecha de generación de documento: 2021-12-14 13:44:28



ESPACIO EN BLANCO

ESPACIO EN BLANCO

N° 122021-051089

Manta, martes 14 diciembre 2021

CERTIFICADO OTORGADO PARA TRÁMITE DE
ADJUDICACIÓN - CASA DE INTERES SOCIAL (EXENTOS EN BASE A ART. 534
DEL COOTAD)

LA DIRECCIÓN FINANCIERA DEL GOBIERNO AUTÓNOMO DESCENTRALIZADO
MUNICIPAL DEL CANTÓN MANTA

A petición del ciudadano CERTIFICA QUE: Una vez revisado el catastro de predios urbanos en vigencia, se encuentra registrada una propiedad que consiste en SOLAR Y CONSTRUCCIÓN con clave catastral 3-27-52-22-004 perteneciente a G.A.D.MCPAL.DEL CANTON MANTA . con C.C. 1360000980001 ubicada en CONDOMINIOS FENIX DEPARTAMENTO D (PLANTA INTERIOR+PATIO LATERAL+ESCALERA+DESCANSO) / PROG. HAB.SI MI CASA MZ 12 LOTE 22 BARRIO LOS SENDEROS PARROQUIA ELOY ALFARO cuyo AVALÚO COMERCIAL PRESENTE asciende a la cantidad de \$16,239.78 DIECISEIS MIL DOSCIENTOS TREINTA Y NUEVE DÓLARES 78/100.



Tesorería Municipal
Dirección de Gestión Financiera



*Este documento tiene una validez de 0 meses a partir de la fecha emitida.
Fecha de expiración: viernes 31 diciembre 2021*

Código Seguro de Verificación (CSV)



151718XM6WTGS

Puede verificar la validez de este documento ingresando al portal web <https://portalcidadano.manta.gob.ec>
opción validar documentos digitales o leyendo el código QR



ESPACIO EN BLANCO

ESPACIO EN BLANCO

N° 122021-051090

Manta, martes 14 diciembre 2021

**LA TESORERÍA DEL GOBIERNO AUTÓNOMO DESCENTRALIZADO MUNICIPAL
DEL CANTÓN MANTA**

A petición del ciudadano CERTIFICA QUE: Una vez revisado los archivos de Tesorería municipal y los sistemas informáticos municipales, no se ha encontrado ningún Título de Crédito pendiente de pago por concepto de impuestos, tasas y tributos municipales a cargo de **PLUAS SABALA YENNY PASCUALA** con cédula de ciudadanía No. **1708696339**.

Por lo consiguiente se establece que **NO ES DEUDOR** de la Municipalidad del Cantón Manta.



Tesorería Municipal
Dirección de Gestión Financiera



Este documento tiene una validez de 1 mes a partir de la fecha emitida.

Fecha de expiración: viernes 14 enero 2022

Código Seguro de Verificación (CSV)



151719KFQE2S4

Puede verificar la validez de este documento ingresando al portal web <https://portalciudadano.manta.gob.ec> opción validar documentos digitales o leyendo el código QR



ESPACIO EN BLANCO

ESPACIO EN BLANCO

N° 122021-051091

Manta, martes 14 diciembre 2021

**LA DIRECCIÓN DE AVALÚOS, CATASTRO Y PERMISOS MUNICIPALES DEL
GOBIERNO AUTÓNOMO DESCENTRALIZADO MUNICIPAL DEL CANTÓN MANTA**

A petición del ciudadano CERTIFICA QUE: Una vez revisado el catastro de predios urbanos en vigencia, no se encuentra catastrada ninguna propiedad hasta la presente fecha a nombre de: **PLUAS SABALA YENNY PASCUALA** con cédula de ciudadanía No. **1708696339**, por lo que se establece que **NO POSEE BIENES RAÍCES** registradas en el Gobierno Autónomo Descentralizado Municipal del Cantón Manta.



Dirección de Avalúos, Catastro y Permisos
Municipales



Este documento tiene una validez de treinta días a partir de la fecha emitida
Fecha de expiración: jueves 13 enero 2022

Código Seguro de Verificación (CSV)



151720KY8EPMR

Puede verificar la validez de este documento ingresando al portal web <https://portalciudadano.manta.gob.ec>
opción validar documentos digitales o leyendo el código QR



ESPACIO EN BLANCO

ESPACIO EN BLANCO

Ficha Registral-Bien Inmueble

78819

Certificado de Solvencia

Conforme a la Orden de Trabajo: WEB-21029180
Certifico hasta el día 2021-11-24:

INFORMACION REGISTRAL

Código Catastral/Identif.Predial:

Fecha de Apertura: Lunes, 22 noviembre 2021

Información Municipal:

Dirección del Bien: CONDOMINIOS FÉNIX" ubicado en el Programa Habitacional "SI MI CASA"

Tipo de Predio: Departamento

Parroquia: TARQUI

LINDEROS REGISTRALES: Proyecto denominado "CONDOMINIOS FÉNIX" ubicado en el Programa Habitacional "SI MI CASA" del cantón Manta, provincia de Manabí. Formando parte de ésta, en la Manzana 12 – Lote 22 se encuentra el departamento:

Departamento D – Piso II: Compuesto por sala, comedor, cocina, dos dormitorios, un baño y patio, con las siguientes dimensiones, áreas y linderos:

ARRIBA: Cubierta de la misma propiedad.

ABAJO: Depart. B.

FRENTE: Vacío del patio frontal general del condominio, desde el vértice derecho frontal hacia la izquierda con 2.52 metros y la misma línea (escalera de la misma propiedad) con 3.00 metros.

POSTERIOR: Vacío del patio posterior del departamento B, desde el vértice derecho posterior hacia la izquierda con 2.52 metros, giro de 90° hacia el frente con 0.90 metros y giro de 90° a la izquierda con 2.52 metros.

DERECHO: Eje de pared divisoria de la misma propiedad y el departamento C con 9.10 metros.

IZQUIERDO: Vacío del patio lateral de la misma propiedad, desde el vértice izquierdo frontal hacia atrás con 0.98 metros, giro de 90° hacia la derecha con 0.49 metros y giro de 90° hacia atrás con 7.22 metros.

ÁREAS Y PORCENTAJE DE ALÍCUOTAS:

DEPARTAMENTO D.: ÁREA VENDIBLE 57.96m²; ALÍCUOTA 25.818%; ÁREA COMÚN 10.120m².; ÁREA DE TERRENO 46.99m².; ÁREA TOTAL 68.080m²;

PLANTA INTERIOR D.: ÁREA VENDIBLE 39.88m²; ALÍCUOTA 17.764%; ÁREA COMÚN 6.963m².; ÁREA DE TERRENO 32.33m².; ÁREA TOTAL 46.843m²;

PATIO D LATERAL + ESCALERA.: ÁREA VENDIBLE 17.12m²; ALÍCUOTA 7.626%; ÁREA COMÚN 2.989m².; ÁREA DE TERRENO 13.88m².; ÁREA TOTAL 20.109m²;

DESCANSO D.: ÁREA VENDIBLE 0.96m²; ALÍCUOTA 0.428%; ÁREA COMÚN 0.168m².; ÁREA DE TERRENO 0.78m².; ÁREA TOTAL 1.128m².



SOLVENCIA: EL PREDIO DESCRITO SE ENCUENTRA LIBRE DE GRAVAMEN

RESUMEN DE MOVIMIENTOS REGISTRALES:

Libro	Acto	Número y Fecha de Inscripción	Folio Inicial	Folio Final
COMPRA VENTA	TRANSFERENCIA DE DOMINIO	1221 jueves, 10 mayo 2012	23216	23246
PLANOS	PLANOS	22 jueves, 24 mayo 2012	377	394
PLANOS	APROBACION	27 viernes, 08 junio 2012	443	518
HIPOTECAS Y GRAVÁMENES	HIPOTECA ABIERTA	904 miércoles, 11 julio 2012	16419	17134
HIPOTECAS Y GRAVÁMENES	CESIÓN DE DERECHOS	519 lunes, 29 abril 2013	11855	11922
PLANOS	REDISEÑO	2 jueves, 23 enero 2020	11	98
HIPOTECAS Y GRAVÁMENES	CANCELACION PARCIAL DE HIPOTECA	312 martes, 30 junio 2020	7625	7899
PROPIEDADES HORIZONTALES	PROPIEDAD HORIZONTAL	14 lunes, 14 junio 2021	0	0

COMPRA VENTA

RESOLUCIÓN DE REVERSIÓN

1285 martes, 22 junio 2021

0

0

MOVIMIENTOS REGISTRALES:

Registro de : **COMPRA VENTA**

[1 / 9] TRANSFERENCIA DE DOMINIO

Inscrito el: jueves, 10 mayo 2012

Nombre del Cantón: MANTA

Oficina donde se guarda el original: NOTARIA TERCERA

Cantón Notaría: MANTA

Fecha de Otorgamiento/Providencia: viernes, 04 mayo 2012

Fecha Resolución:

a.-Observaciones:

Transferencia de Dominio. El Gobierno Autónomo Descentralizado Municipal del Cantón Manta dando cumplimiento a la resolución de fecha 20 de Mayo del 2.010 procede a transferir a la Empresa Municipal de Vivienda y desarrollo Urbano SI VIVIENDA -EP, los siguientes lotes que son parte del área expropiada de 1.747.610,71m2 ubicados en las Inmediaciones de la Urbanización Los Senderos de la Parroquia Eloy Alfaro del cantón Manta. LOTE N. 1.- con una superficie de 182.559,86m2 LOTE N. 2 .- con un área de 176,609,99m2 LOTE N.- 3 con un área de 81.567,63m2 LOTE N.- 4 con un área de 1,177.302,82m2.

b.- Apellidos, Nombres y Domicilio de las Partes:

Calidad	Nombres y/o Razón Social	Estado Civil	Ciudad
COMPRADOR	EMPRESA MUNICIPAL DE VIVIENDA Y DESARROLLO URBANO SI VIVIENDA EP	NO DEFINIDO	MANTA
VENDEDOR	GOBIERNO AUTONOMO DESCENTRALIZADO MUNICIPAL DEL CANTON MANTA	NO DEFINIDO	MANTA

Registro de : **PLANOS**

[2 / 9] PLANOS

Inscrito el: jueves, 24 mayo 2012

Nombre del Cantón: MANTA

Oficina donde se guarda el original: NOTARIA TERCERA

Cantón Notaría: MANTA

Fecha de Otorgamiento/Providencia: jueves, 24 mayo 2012

Fecha Resolución:

a.-Observaciones:

PLANOS DEL PLAN HABITACIONAL SI MI CASA PRIMERA ETAPA.

b.- Apellidos, Nombres y Domicilio de las Partes:

Calidad	Nombres y/o Razón Social	Estado Civil	Ciudad
PROPIETARIO	EMPRESA MUNICIPAL DE VIVIENDA Y DESARROLLO URBANO SI VIVIENDA	NO DEFINIDO	MANTA

Registro de : **PLANOS**

[3 / 9] APROBACION

Inscrito el: viernes, 08 junio 2012

Nombre del Cantón: MANTA

Oficina donde se guarda el original: NOTARIA TERCERA

Cantón Notaría: MANTA

Fecha de Otorgamiento/Providencia: viernes, 08 junio 2012

Fecha Resolución:

a.-Observaciones:

ADENDUN DEL PROYECTO HABITACIONAL SI MI CASA PRIMERA ETAPA con una área de 268.513,73m2 desglosado del lote 1 de la escritura inscrita el 10 de Mayo del 2.012 en una área de 182.559,86m2 y de acuerdo al proceso de expropiación declarado de utilidad pública por el consejo en pleno el 20 de Mayo del 2.010 mas el área de 85.935,87m2.

b.- Apellidos, Nombres y Domicilio de las Partes:

Calidad	Nombres y/o Razón Social	Estado Civil	Ciudad
PROPIETARIO	EMPRESA MUNICIPAL DE VIVIENDA Y DESARROLLO	NO DEFINIDO	MANTA

URBANO SI VIVIENDA EP

Registro de : HIPOTECAS Y GRAVÁMENES

[4 / 9] HIPOTECA ABIERTA

Inscrito el: miércoles, 11 julio 2012

Nombre del Cantón: MANTA

Oficina donde se guarda el original: NOTARIA TERCERA

Cantón Notaría: MANTA

Fecha de Otorgamiento/Providencia: lunes, 02 julio 2012

Fecha Resolución:

a.-Observaciones:

HIPOTECA ABIERTA, de la manzana N. 2, 4, 5, y 6 De la manzana N. 2 los lotes 40,41,42,43,50, 51, 52, 53, de la manzana N. 4 del lote 1 al 62 de la manzana N. 5 del lote 1 al 62 de la manzana N. 6 del lote 1 al 79 TAMBIEN CONSTITUYE HIPOTECA DEL MACRO LOTE 3 CON UN AREA DE 81.567,63M2 MACRO LOTE 4 CON UN AREA DE 1.177.302,82M2

b.- Apellidos, Nombres y Domicilio de las Partes:

Número de Inscripción : 904

Folio Inicial: 16419

Número de Repertorio: 3997

Folio Final : 17134

Calidad	Nombres y/o Razón Social	Estado Civil	Ciudad
ACREEDOR HIPOTECARIO	BANCO ECUATORIANO DE LA VIVIENDA	NO DEFINIDO	MANTA
DEUDOR HIPOTECARIO	EMPRESA MUNICIPAL DE VIVIENDA Y DESARROLLO URBANO SI VIVIENDA EP	NO DEFINIDO	MANTA

Registro de : HIPOTECAS Y GRAVÁMENES

[5 / 9] CESIÓN DE DERECHOS

Inscrito el: lunes, 29 abril 2013

Nombre del Cantón: MANTA

Oficina donde se guarda el original: NOTARÍA VIGÉSIMA QUINTA

Cantón Notaría: QUITO

Fecha de Otorgamiento/Providencia: martes, 02 abril 2013

Fecha Resolución:

a.-Observaciones:

CESION DE DERECHOS DE CREDITO. OTORGADO POR EL BANCO ECUATORIANO DE LA VIVIENDA A FAVOR DEL BANCO DEL ESTADO

b.- Apellidos, Nombres y Domicilio de las Partes:

Número de Inscripción : 519

Folio Inicial: 11855

Número de Repertorio: 3317

Folio Final : 11922



Calidad	Nombres y/o Razón Social	Estado Civil	Ciudad
CEDENTE	BANCO ECUATORIANO DE LA VIVIENDA	NO DEFINIDO	MANTA
CESIONARIO	BANCO DEL ESTADO	NO DEFINIDO	MANTA

Registro de : PLANOS

[6 / 9] REDISEÑO

Inscrito el: jueves, 23 enero 2020

Nombre del Cantón: MANTA

Oficina donde se guarda el original: NOTARIA PRIMERA

Cantón Notaría: MANTA

Fecha de Otorgamiento/Providencia: martes, 21 enero 2020

Fecha Resolución:

a.-Observaciones:

REFORMA Resolución de Aprobación del Rediseño de la Fase 1 Etapa II del Programa Habitacional SI MI CASA Resolución Ejecutiva No. MTA-2019-ALC-152; de fecha 11 de diciembre del 2019. RESUELVE: Artículo 1.- Rectificar la Resolución Administrativa Nro. 006-ALC-M-JEB-2012 de aprobación Primera Fase Urbanización Plan Habitacional "Si Mi CASA" en cuanto a las informaciones técnicas detalladas. El rediseño quedaria de la siguiente manera: Manzana 3: se incrementa un lote denominado #80 (91,00 m2), resultando el área de la manzana 3 en 7.345,00 m2. Manzana 4: se incrementa seis lotes denominados #63 (91,00m2), #64 (91,00m2), #65 (91,00m2), #66 (91,00m2), #67 (91,00m2), #68 (91,00m2), #69 (91,00m2), #70 (91,00m2), #71 (91,00m2), resultando el área de la Manzana 4 con 6.513,00m2. Manzana 5: se mantiene el número de lotes (62), se incrementa el área de los lotes #55 (de 91,00m2 a 182,00m2), #56 (de 91,00m2 a 182,00m2), #57 (de 91,00m2 a 182,00m2), #58 (de 91,00m2 a 182,00m2), #59 (de 91,00m2 a 182,00m2), #60 (de 91,00m2 a 182,00m2), #61 (de 91,00m2 a 182,00m2), #62 (de 91,00m2 a 182,00m2), originando que la manzana 5 tenga un área de 6.370,00m2. Manzana 6: se reduce el número de lotes (de 79 a 52), se incrementa el área de los lotes #01 (de 91,00m2 a 182,00m2), #02 (de 91,00m2 a 182,00m2), #03 (de 91,00m2 a 182,00m2), #04 (de 91,00m2 a 182,00m2), #05 (de 91,00m2 a 182,00m2), #06 (de 91,00m2 a 182,00m2), #07 (de 91,00m2 a 182,00m2), #08 (de 91,00m2 a 182,00m2) #11 (de 91,00m2 a 182,00m2), #12 (de 91,00m2 a 182,00m2), #13 (de 91,00m2 a 182,00m2), #14 (de 91,00m2 a 182,00m2), #15 (de 91,00m2 a 182,00m2)

182,00m2), #16 (de 91,00m2 a 182,00m2), #17 (de 91,00m2 a 182,00m2), #18 (de 91,00m2 a 182,00m2), #19 (de 91,00m2 a 182,00m2), #20 (de 91,00m2 a 182,00m2), #21 (de 91,00m2 a 182,00m2), #22 (de 91,00m2 a 182,00m2), #23 (de 91,00m2 a 182,00m2), #24 (de 91,00m2 a 182,00m2), #27 (de 91,00m2 a 182,00m2) #28 (de 91,00m2 a 182,00m2) #29 (de 91,00m2 a 182,00m2) #30 (de 91,00m2 a 182,00m2) #31 (de 91,00m2 a 182,00m2) #32 (de 91,00m2 a 182,00m2) #33 (de 91,00m2 a 182,00m2) #34 (de 91,00m2 a 182,00m2), originando que la manzana 6 tenga un área de 7.462,00m2. Manzana 10: esta manzana no tiene ninguna variación en cuanto al número de lotes ni en su área. Manzana 11: se reduce el número de lotes (de 62 a 59), se incrementa el área de los lotes #52 (de 91,00m2 a 182,00m2), #53 (de 91,00m2 a 182,00m2), #54 (de 91,00m2 a 182,00m2) #55 (de 91,00m2 a 182,00m2) #56 (de 91,00m2 a 182,00m2), #57 (de 91,00m2 a 182,00m2), #58 (de 91,00m2 a 182,00m2), #59 (de 91,00m2 a 182,00m2), originando que la manzana 11 tenga un área de 6.097,00m2. Manzana 12: se reduce el número de lotes (de 79 a 52), se incrementa el área de los lotes #1 (de 91,00m2 a 182,00m2), #02 (de 91,00m2 a 182,00m2), #03 (de 91,00m2 a 182,00m2), #04 (de 91,00m2 a 182,00m2), #05 (de 91,00m2 a 182,00m2), #06 (de 91,00m2 a 182,00m2), #07 (de 91,00m2 a 182,00m2), #08 (de 91,00m2 a 182,00m2), #11 (de 91,00m2 a 182,00m2), #12 (de 91,00m2 a 182,00m2), #13 (de 91,00m2 a 182,00m2), #14 (de 91,00m2 a 182,00m2), #15 (de 91,00m2 a 182,00m2), #16 (de 91,00m2 a 182,00m2), #17 (de 91,00m2 a 182,00m2), #18 (de 91,00m2 a 182,00m2), #19 (de 91,00m2 a 182,00m2), #20 (de 91,00m2 a 182,00m2), #21 (de 91,00m2 a 182,00m2), #22 (de 91,00m2 a 182,00m2), #23 (de 91,00m2 a 182,00m2), #24 (de 91,00m2 a 182,00m2), #25 (de 91,00m2 a 182,00m2), #27 (de 91,00m2 a 182,00m2), #28 (de 91,00m2 a 182,00m2), #29 (de 91,00m2 a 182,00m2), #30 (de 91,00m2 a 182,00m2), #31 (de 91,00m2 a 182,00m2) #32 (de 91,00m2 a 182,00m2), #33 (de 91,00m2 a 182,00m2) #34 (de 91,00m2 a 182,00m2), originando que la manzana 12 tenga un área de 7.462,00m2. Lote Reserva #1: se reduce el área de 11.929,55m2 a 8.541,60m2.

b.- Apellidos, Nombres y Domicilio de las Partes:

Calidad	Nombres y/o Razón Social	Estado Civil	Ciudad
PROPIETARIO	EMPRESA MUNICIPAL DE VIVIENDA Y DESARROLLO URBANO "SI VIVIENDA-EP"		MANTA

Registro de : HIPOTECAS Y GRAVÁMENES
[7 / 9] CANCELACION PARCIAL DE HIPOTECA

Inscrito el: martes, 30 junio 2020

Número de Inscripción : 312

Folio Inicial: 7625

Nombre del Cantón: MANTA

Número de Repertorio: 1509

Folio Final : 7899

Oficina donde se guarda el original: NOTARIA PRIMERA

Cantón Notaría: MANTA

Fecha de Otorgamiento/Providencia: miércoles, 11 marzo 2020

Fecha Resolución:

a.-Observaciones:

Cancelación Parcial de Hipoteca sobre los siguientes inmuebles, de la manzana 2 lotes; 40,41,42,43,50,51,52,53 de la manzana 5 lotes; del lote numero 1 al lote numero 62 de la manzana 6 lotes; del lote numero 1 al lote numero 79 Lote tres y de la subdivisión del macrolote 4 el lote A

b.- Apellidos, Nombres y Domicilio de las Partes:

Calidad	Nombres y/o Razón Social	Estado Civil	Ciudad
ACREEDOR	BANCO DE DESARROLLO DEL ECUADOR		MANTA
DEUDOR	EMPRESA MUNICIPAL DE VIVIENDA Y DESARROLLO URBANO "SI VIVIENDA-EP"		MANTA

Registro de : PROPIEDADES HORIZONTALES
[8 / 9] PROPIEDAD HORIZONTAL

Inscrito el: lunes, 14 junio 2021

Número de Inscripción : 14

Folio Inicial: 0

Nombre del Cantón: MANTA

Número de Repertorio: 2621

Folio Final : 0

Oficina donde se guarda el original: NOTARIA PRIMERA

Cantón Notaría: MANTA

Fecha de Otorgamiento/Providencia: martes, 20 abril 2021

Fecha Resolución:

a.-Observaciones:

CONSTITUCION DE PROPIEDAD HORIZONTAL DE "CONDOMINIOS FENIX" Mediante Resolución Ejecutiva No. MTA-2020-ALC-075 de fecha 10 de Julio del 2020, se declara Régimen de Propiedad Horizontal al "CONDOMINIOS FÉNIX" de propiedad de la Empresa Municipal de Vivienda y Desarrollo Urbano "Si Vivienda- EP", el cual se constituye específicamente en un conjunto de viviendas (departamentos), ubicado en el Programa Habitacional "SI MI CASA" del cantón Manta, provincia de Manabí, área del proyecto 13.832,00 m2. El proyecto denominado "CONDOMINIOS FÉNIX" está conformado por 304 soluciones habitacionales, conformados por 76 bloque de 4 departamentos cada uno. Cada bloque están implantados en un terreno de 182.00 m2 (14.00 m. de frente y 13.00 m. de fondo) y distribuidos de la siguiente manera: • En la manzana 5, existen 32 soluciones habitacionales distribuidas en 8 condominios o bloques de 4 departamentos cada uno. • En la manzana 6, existen 120 soluciones habitacionales distribuidas en 30 condominios o bloques de 4 departamentos cada uno. • En la manzana 11, existen 32 soluciones habitacionales distribuidas en 8 condominios o bloques de 4 departamentos cada uno, y finalmente, • En la manzana 12, en donde existen 120 soluciones habitacionales distribuidas en 30 condominios o bloques de 4 departamentos cada uno.

b.- Apellidos, Nombres y Domicilio de las Partes:

Calidad	Nombres y/o Razón Social	Estado Civil	Ciudad
PROPIETARIO	EMPRESA MUNICIPAL DE VIVIENDA Y DESARROLLO URBANO "SI VIVIENDA-EP"		MANTA

Registro de : **COMPRA VENTA**

[9 / 9] RESOLUCIÓN DE REVERSIÓN

Inscrito el: martes, 22 junio 2021

Número de Inscripción : 1285

Folio Inicial: 0

Nombre del Cantón: MANTA

Número de Repertorio: 2778

Folio Final : 0

Oficina donde se guarda el original: NOTARIA PRIMERA

Cantón Notaría: MANTA

Fecha de Otorgamiento/Providencia: jueves, 17 junio 2021

Fecha Resolución:

a.-Observaciones:

Protocolización de Resolución de Reversión N° 002-PRESSVEP-2021 en la que la Empresa Municipal de Vivienda y desarrollo Urbano SI VIVIENDA -EP decide autorizar la enajenación a través de la reversión de 197 lotes de terrenos a favor del Gobierno Autonomo Descentralizado Municipall del canton Manta con fines de legalizacion pertenecientes al programa SI MI CASA donde se implantaron 425 soluciones habitacionales los mismos que se encuentran ocupados por los beneficiarios.

b.- Apellidos, Nombres y Domicilio de las Partes:

Calidad	Nombres y/o Razón Social	Estado Civil	Ciudad
BENEFICIARIO	GOBIERNO AUTONOMO DESCENTRALIZADO MUNICIPAL DEL CANTON MANTA		MANTA
OTORGANTES	EMPRESA MUNICIPAL DE VIVIENDA Y DESARROLLO URBANO "SI VIVIENDA-EP"		MANTA

TOTAL DE MOVIMIENTOS CERTIFICADOS:

Libro:	Número de Inscripciones:
COMPRA VENTA	2
HIPOTECAS Y GRAVÁMENES	3
PLANOS	3
PROPIEDADES HORIZONTALES	1
Total Inscripciones >>	9



Los movimientos Registrales que constan en esta Ficha son los únicos que se refieren al predio que se certifican.

Cualquier enmendadura, alteración o modificación al texto de este certificado lo invalida.

Emitido el 2021-11-24

Elaborado por Servicio en línea

A petición de : DELGADO CHAVEZ JACQUELINE ELIZABETH

Conforme a la Orden de Trabajo: WEB-21029180 certifico hasta el día 2021-11-24, la Ficha Registral Número: 78819.

ESPACIO EN BLANCO

ESPACIO EN BLANCO



Firmado electrónicamente por:
**GEORGE BETHSABE
MOREIRA MENDOZA**

GEORGE BETHSABE MOREIRA MENDOZA
Registrador de la Propiedad

Válido por 60 días. Excepto que
se diera un traspaso de dominio o
se emitiera un gravamen

Código Seguro de Verificación (CVS)



2 2 8 4 4 9 G S O A U 4 8



ESPACIO EN BLANCO

ESPACIO EN BLANCO



GOB-21000964

EMPRESA PÚBLICA MUNICIPAL REGISTRO DE LA PROPIEDAD DE MANTA-EP

DR. GEORGE MOREIRA MENDOZA, Registrador de la Propiedad del Cantón Manta, a solicitud de: Iliana Gutiérrez Toromoreno.- Procuradora Síndica del GAD.

CERTIFICO:

Que revisado el archivo de la oficina a mi cargo, **NO HAY CONSTANCIA**, que a nombre de **PLUAS SABALA YENNY PASCUALA**, en la actualidad sea dueña de propiedad alguna con título inscrito dentro de esta jurisdicción cantonal.

Se aclara que en la petición no señala de que año se inicia la búsqueda ni el estado civil de lo requerido, por lo antes mencionado se ha procedido a realizar dicha revisión a partir del año 1971, y en estado civil de soltera.

Manta, 27 de Junio del 2021.



Firmado electrónicamente por:
**GEORGE BETHSABE
MOREIRA MENDOZA**

Dr. George Moreira Mendoza
FIRMA DEL REGISTRADOR DE LA PROPIEDAD

J.P

0

ESPACIO EN BLANCO

0

ESPACIO EN BLANCO

0

RUC: 1360000980001

Obligado a llevar Contabilidad: SI Contribuyente Especial: NO Fecha de Resolución:

COMPROBANTE DE PAGO #: 001017/007764

Fecha: 09/27/2021

Contribuyente: PLUAS SABALA YENNY PASCUALA
Identificación: CI 1708696339 **Teléfono:** S/N
Correo:
Dirección: S/N
Referencia:

VP-011718



Año	Trans.	Tributo	Valor	Desc.	Rec.	Multa	Interés	Por Pagar	Cancelado
2021	R/2021/055546	DERECHO DE TIERRA ORDENANZA N° 030-2021	1.14	0.00	0.00	0.00	0.00	1.14	1.14
Total:								1.14	1.14

FORMA DE PAGO

Forma de Pago	Fecha	Banco/Emisor	Ciudad	Número	Valor	%	Comisión	Total
Efectivo	27/09/2021				1.14	0.00	0.00	1.14
Total:					1.14		0.00	1.14

mario_gavilanes 27/09/2021 14:18:12



ESPACIO EN BLANCO

ESPACIO EN BLANCO

CERTIFICADO DIGITAL DE DATOS DE IDENTIDAD

Número único de identificación: 1306325018

Nombres del ciudadano: INTRIAGO QUIJANO AGUSTIN ANIBAL

Condición del cedulao: CIUDADANO

Lugar de nacimiento: ECUADOR/MANABI/MANTA/MANTA

Fecha de nacimiento: 20 DE ENERO DE 1985

Nacionalidad: ECUATORIANA

Sexo: HOMBRE

Instrucción: SUPERIOR

Profesión: ABOGADO

Estado Civil: DIVORCIADO

Cónyuge: No Registra

Nombres del padre: INTRIAGO ROSADO AGUSTIN

Nacionalidad: ECUATORIANA

Nombres de la madre: QUIJANO FRANCO RUTHY JUSTINA

Nacionalidad: ECUATORIANA

Fecha de expedición: 16 DE NOVIEMBRE DE 2016

Condición de donante: SI DONANTE

Información certificada a la fecha: 14 DE ENERO DE 2022

Emisor: GUSTAVO PATRICIO MACIAS VILLACRESES - MANABI-MANTA-NT 3 - MANABI - MANTA



N° de certificado: 224-668-19711



224-668-19711

Ing. Fernando Alvear C.

Director General del Registro Civil, Identificación y Cedulación
Documento firmado electrónicamente



ESPACIO EN BLANCO

ESPACIO EN BLANCO




REPÚBLICA DEL ECUADOR
 DIRECCIÓN GENERAL DE REGISTRO Y
 IDENTIFICACIÓN CIVIL



C.C. 130632501-8


 Estado: **Ciudadanía**
 Fecha de Emisión: 12/01/2005
INTRIAGO QUIJANO AGUSTIN ANIBAL
 Municipio: **MANABÍ**
 Cantón: **MANTA**
 Parroquia: **MANTA**
 Fecha de Expedición: 1985-01-20
 Nacionalidad: **ECUATORIANA**
 Sexo: **HOMBRE**
 Estado Civil: **ESTADO CON DIVORCIADO**



SUPERIOR ABOGADO
INTRIAGO ROSADO AGUSTIN
QUIJANO FRANCO ROSA JUSTINA
MANTA
 2018-11-18
 2025-11-18

V03-072244



CERTIFICADO DE VOTACIÓN 11 ABRIL 2021



PROVINCIA: **MANABÍ**
 CIRCUNSCRIPCIÓN: **2**
 CANTÓN: **MANTA**
 PARROQUIA: **MANTA**
 ZONA: **1**
 JUNTA No. **0038 MASCULINO**

N. 37712894

 C.C. N. 1306325018
INTRIAGO QUIJANO AGUSTIN ANIBAL





República del Ecuador
 Consejo Nacional Electoral

Una vez proclamados los resultados definitivos de las Elecciones Seccionales y Consejo de Participación Ciudadana y Control Social dos mil diecinueve, y de conformidad con lo establecido en la Constitución de la República y Código de la Democracia, y más disposiciones legales y reglamentarias pertinentes

La Junta Provincial Electoral de Manabí

Confiere a

AGUSTÍN ANÍBAL INTRIAGO QUIJANO

la credencial de

ALCALDE

del Gobierno Autónomo Descentralizado Municipal del Cantón

Manta

para cumplir sus funciones a partir del 15 de mayo de 2019
 hasta el 14 de mayo de 2023

PORTOVIEJO, 13 DE MAYO DE 2019

Darwin Nazaél Solorzano Pinoárgote
 VICEPRESIDENTE

María Adriana Canizares
 PRESIDENTA

Karla Eliana Loo Zambrano
 VOCAL

Moisés Eli Sampedro Tinoco
 VOCAL

Tatiana Paola Morales Verduga
 VOCAL

Luis Alberto Castro Martínez
 SECRETARIO



GOBIERNO AUTÓNOMO DESCENTRALIZADO
 MUNICIPAL DEL CANTÓN MANTA

FIEL COPIA DEL ORIGINAL

FECHA: 13/05/2019 HORA: 11:25

Karrián

DIRECCIÓN DE TALENTO HUMANO

REPUBLICA DEL ECUADOR
 DIRECCION GENERAL DE REGISTRO CIVIL
 IDENTIFICACION Y CREDENCIAL

CIUDADANIA 170869633-9

PLUS SABALA YENNY PASCUALA
 ESMERALDAS/QUININDE/ROSA ZARATE (QUININDE)

25 ABRIL 1971

001- 0163 00327 F

ESMERALDAS/QUININDE
 ROSA ZARATE (QUININDE) 1971



EQUATORIANA***** E333313122

SOLTERO

SUPERIOR RADIOTECNICO

RUFINO PLUS
 PASCUALA SABALA

MANTA 10/01/2013

10/01/2025

DUP 0137842




CERTIFICADO DE VOTACION 11 ABRIL 2021

59161340

PROVINCIA MANABI

CIRCUNSCRIPCION 2

CANTON MANTA

PARROQUIA TARQUI

CONA 1


JUNTA No. 0063 FEMENINO

1708696339

PLUS SABALA YENNY PASCUALA



CERTIFICADO DIGITAL DE DATOS DE IDENTIDAD



Número único de identificación: 1708696339

Nombres del ciudadano: PLUAS SABALA YENNY PASCUALA

Condición del cedulao: CIUDADANO

Lugar de nacimiento: ECUADOR/ESMERALDAS/QUININDE/ROSA
ZARATE

Fecha de nacimiento: 25 DE ABRIL DE 1971

Nacionalidad: ECUATORIANA

Sexo: MUJER

Instrucción: SUPERIOR

Profesión: RADIOTECNICO

Estado Civil: CASADO

Cónyuge: ALVAREZ VARGAS HERIBERTO

Fecha de Matrimonio: 17 DE AGOSTO DE 1985

Nombres del padre: RUFINO PLUAS

Nacionalidad: ECUATORIANA

Nombres de la madre: PASCUALA SABALA

Nacionalidad: ECUATORIANA

Fecha de expedición: 10 DE ENERO DE 2013

Condición de donante: NO DONANTE

Información certificada a la fecha: 14 DE ENERO DE 2022

Emisor: GUSTAVO PATRICIO MACIAS VILLACRESES - MANABI-MANTA-NT 3 - MANABI - MANTA

N° de certificado: 225-668-33009



225-668-33009

Ing. Fernando Alvear C.

Director General del Registro Civil, Identificación y Cedulación
Documento firmado electrónicamente

